

④ L 118/1091/UT + W, serie 5,
dl. 3
serie B

Centraal Bureau voor de Statistiek



14e algemene
volkstelling
annex woningtelling

28 februari 1971

deel 3
kerkelijke gezindte
voornaamste uitkomsten per gemeente

Voorburg

Prinses Beatrixlaan 428
Postbus 959
2270 AZ Voorburg

telefoon: (070) 69 43 41
telex: 32692 cbs nl
telegramadres: statistiek voorburg

Heerlen

Kloosterweg 1
Postbus 4481
6401 CZ Heerlen

telefoon: (045) 73 66 66
telex: 56724 cbs hr nl
telegramadres: statistiek heerlen

hoofdafdeling

Statistische methoden
Ontwikkeling
Centrale bewerking
Bibliotheek en documentatie

Landbouwstatistieken
Statistieken van industrie en bouwnijverheid
Statistieken van binnenlandse handel en dienstverlening
Statistieken van verkeer en vervoer
Financiële statistieken
Statistieken van de buitenlandse handel
Statistieken van de prijzen
Nationale rekeningen
Economische basistellingen
Milieustatistieken
Coördinatie economische statistieken
Statistieken van kapitaalgoederenvoorraad en balansen

Bevolkingsstatistieken
Gezondheidsstatistieken
Statistieken van onderwijs en wetenschappen
Statistieken van arbeid en lonen
Sociaal-culturele statistieken
Statistieken van criminaliteit en rechtspleging
Sociale rekeningen
Persoons- en gezinsenquête
Statistieken van inkomen en consumptie

Personeelszaken
Financiële en economische zaken
Algemene zaken
Centrale productieplanning

gevestigd te

Voorburg
Voorburg/Heerlen
Voorburg/Heerlen
Voorburg/Heerlen

Voorburg
Voorburg/Heerlen
Voorburg/Heerlen
Voorburg/Heerlen
Voorburg
Heerlen
Voorburg
Heerlen
Voorburg
Voorburg/Heerlen
Heerlen

Voorburg
Voorburg
Voorburg/Heerlen
Voorburg
Voorburg/Heerlen
Voorburg/Heerlen
Voorburg
Heerlen
Heerlen

Voorburg/Heerlen
Voorburg/Heerlen
Voorburg/Heerlen
Heerlen

centraal
bureau
voor
de
statistiek

hoofdafdeling sociale rekeningen

's-gravenhage, staatsuitgeverij, 1982

VERKLARING DER TEKENS

- . = gegevens ontbreken
 * = voorlopig cijfer
 x = geheim
 - = nihil
 - = (indien voorkomend tussen twee getallen) tot en met
 0 (0,0) = het getal is minder dan de helft van de gekozen eenheid
 niets (blank) = een cijfer kan op logische gronden niet voorkomen
 < = minder dan, respectievelijk kleiner dan
 > = meer dan, respectievelijk groter dan
 1980 - 1981 = 1980 tot en met 1981
 1980/1981 = het gemiddelde over de jaren 1980 tot en met 1981
 1980/'81 = oogstjaar, boekjaar, schooljaar enzovoort, beginnend in 1980 en eindigend in 1981
 1970/'71 - 1980/'81 = boekjaar enzovoort, 1970/'71 tot en met 1980/'81
- Ingeval van afronding kan het voorkomen, dat de totalen niet geheel overeenstemmen met de som der opgetelde getallen.
- Verbeterde cijfers in staten en tabellen zijn niet als zodanig gekenmerkt.

EXPLANATION OF SYMBOLS

- . = data not available
 * = provisional figures
 x = publication prohibited (confidential figure)
 - = nil
 - = (between two figures) inclusive
 0 (0,0) = less than half of unit employed
 a blanc = category not applicable
 < = less than, resp. smaller than
 > = more than, resp. greater than
 1980 - 1981 = 1980 to 1981 inclusive
 1980/1981 = average for the year 1980 up to and including 1981
 1980/'81 = crop year, financial year, school year etc. beginning in 1980 and terminating in 1981
 1970/'71 - 1980/'81 = financial year etc. 1970/'71 up to and including 1980/'81
- Detailed items in tables do not necessarily add to totals because of rounding
- Revised figures are not marked as such

Kengetal VTB/1971-3


Key figure VTB/1971-3

VOORBERICHT

Evenals bij vorige volkstellingen is ook bij de 14e Algemene volkstelling van 28 februari 1971 aan de bevolking opgave verzocht van hun kerkelijke gezindte. De op grond van deze opgaven vastgestelde eindcijfers per gemeente zijn, te zamen met een aantal algemene achtergrondgegevens (zoals leeftijd, geslacht, burgerlijke staat) in de eerste helft van 1975 gepubliceerd. Structuurgegevens (zoals sociale groep en onderwijsniveau) van de diverse kerkelijke gezindten per gemeente kwamen eind 1976, begin 1977 ter beschikking. In deze publikatie zijn enkele belangrijke uitkomsten hieromtrent per gemeente samengebracht. Het betreft hier met name de samenstelling van de bevolking naar kerkelijke gezindte zowel in absolute aantallen als in relatief opzicht. Daarnaast bevat deze publikatie nog ongepubliceerde cijfers t.a.v. de omvang van een aantal kleinere kerkelijke gezindten.

De onderhavige publikatie maakt deel uit van een door de hoofdafdeling Sociale rekeningen van het Bureau gecoördineerde reeks waarin aandacht wordt besteed aan de voornaamste uitkomsten van de Volkstelling van 1971. Deze reeks valt uiteen in een A- en een B-serie. In de A-serie wordt aan de hand van hoofdzakelijk landelijke cijfers een aantal onderwerpen nader belicht. Het betreft hier de demografische structuur van de bevolking, de samenstelling van de bevolking naar nationaliteit en kerkelijke gezindte, de bestaande huwelijken en de (huwelijks-)vruchtbaarheid, alsmede de huishoudens, gezinnen en de woningen. De B-serie waarvan de onderhavige publikatie deel uitmaakt, bevat ten aanzien van genoemde onderwerpen - met uitzondering van de bevolking naar nationaliteit - alsmede ten aanzien van het forensisme en de bevolking in inrichtingen en in tehuizen de voornaamste uitkomsten op gemeentelijk niveau. Ter completering van het voorafgaande zij erop gewezen dat de bij de telling gebruikte bedrijfsclassificatie, onderwijsclassificaties en beroepenclassificatie als afzonderlijke publikaties in een C-serie zijn ondergebracht.

De Directeur-Generaal
van de Statistiek,



(Prof. Dr. W. BEGEER)

Voorburg, januari 1982

AUTEURSRECHT VOORBEHOUDEN

COPYRIGHT RESERVED

"Gebruik van inhoud van deze publikatie is toegestaan, mits de bron duidelijk wordt vermeld. Gehele of gedeeltelijke herdruk is mogelijk na verkregen schriftelijke machtiging van de Directeur-Generaal van de Statistiek".

Verkrijgbaar bij de Staatsuitgeverij, 's-Gravenhage en de boekhandel.

Obtainable from the Staatsuitgeverij, The Hague and from booksellers.

Prijs: f. 21,50 (incl. BTW)

Price: f. 21,50 (V.A.T. incl.)

Bestelnummer: 840-271-03

Quote nr.: 840-271-03

I N H O U D	Blz.
VOORBERICHT	3
TOELICHTING	
1. Opzet van de telling en telwijze	6
2. Het begrip kerkelijke gezindte	8
3. Presentatie van de uitkomsten	9
4. Inhoud van de tabellen	10
5. Cartogrammen	11
TABELLEN	
1. Bevolking naar kerkelijke gezindte	14
2. Nadere specificatie van de categorie andere kerkelijke gezindte (tabel 1, kol. 10)	42
AANHANGSELS	
I. Vraagstelling en toelichting omtrent de kerkelijke gezindte	60
II. Overzicht van agglomeraties (intergemeentelijke samenwerkingsorganen) en daartoe behorende gemeenten, 28 februari 1971	61
III. Overzicht van beschikbare gegevens per gemeente	63
CARTOGRAMMEN (los bijgevoegd)	
Aantal rooms-katholieken per 100 van de totale bevolking per gemeente	
Aantal protestanten per 100 van de totale bevolking per gemeente	
Aantal nederlands-hervormden per 100 van de totale bevolking per gemeente	
Aantal gereformeerden per 100 van de totale bevolking per gemeente	
Aantal personen zonder kerkelijke gezindte per 100 van de totale bevolking per gemeente	

C O N T E N T S	Page
PREFACE	3
EXPLANATION	
1. Design and method of enumeration	6
2. Religion and religious denominations	8
3. Presentation of the results	9
4. Contents of the tables	10
5. Cartographs	11
TABLES	
1. Population by religion	14
2. Further breakdown of the category "other denomination"	42
APPENDICES	
I. Questions about religion	60
II. List of agglomerations and of the composing municipalities, February 28th 1971	61
III. List of the more detailed results available for each municipality	63
CARTOGRAPHS (detached)	
Number of Roman Catholics per 100 of the total population by municipality	
Number of Protestants per 100 of the total population by municipality	
Number of "Nederlands- Hervormden" per 100 of the total population by municipality	
Number of "Gereformeerden" per 100 of the total population by municipality	
Number of persons without denomination per 100 of the total population by municipality	

TOELICHTING

In een tweetal tabellen zijn de belangrijkste uitkomsten per gemeente van de op 28 februari 1971 gehouden 14e Algemene volkstelling over de kerkelijke gezindte samengevat. Het betreft hier enerzijds een tabel waarin de totale bevolking is uitgesplitst naar de grotere kerkgenootschappen die in ons land voorkomen, en anderzijds een tabel met cijfers over een aantal kleinere kerkelijke, c.q. godsdienstige groeperingen. Alvorens nader in te gaan op de inhoud van deze tabellen wordt eerst aandacht besteed aan de opzet van de telling en de wijze waarop is geteld, aan het begrip kerkelijke gezindte zoals in de volkstelling gebruikt, alsmede aan de presentatie van de uitkomsten.

1. Opzet en wijze van telling

De wettelijke grondslag voor het houden van de 14e Algemene volkstelling werd gevormd door de Volkstellingenwet van 9 juli 1970 (Stbl. 323). Ingevolge artikel 1, lid 2 van deze Wet heeft de telling zich uitgestrekt tot alle personen die op het reeds eerder vermelde tijdstip volgens de voorschriften van het Besluit Bevolkingsboekhouding (Stbl. 1967, 442) in één der persoonsregisters van Nederland behoorden te zijn opgenomen en die derhalve op dit tijdstip binnen Nederland hun werkelijke woonplaats hadden.

Buiten de telling dienden te blijven:

- a. vreemdelingen, aan wie - krachtens internationaal recht of gebruik - het recht van diplomatieke immuniteit toekomt;
- b. buitenlandse militairen behorende tot de strijdkrachten van een bij de N.A.V.O. aangesloten vreemde mogendheid, voor zover deze hier te lande hun dienst uitoefenen; daarenboven het bij deze strijdkrachten in dienst zijnde eveneens in Nederland dienst uitoefenend buitenlands burgerpersoneel, alsmede niet de Nederlandse nationaliteit bezittende echtgenoten en kinderen van genoemde categorieën van personen.

De in Nederland woonachtige buitenlanders, die niet tot één van deze categorieën behoorden, vielen derhalve binnen de telling. De in het buitenland woonachtige Nederlanders zijn buiten de telling gebleven.

De tegelijkertijd met de volkstelling gehouden 3e Algemene woningtelling had artikel 58 van de in 1962 tot stand gekomen Woningwet (Stbl. 287) tot wettelijke grondslag. Een koppeling van deze Algemene woningtelling aan de 14e Algemene volkstelling lag voor de hand. Enerzijds kon voor de verzameling van de door de Algemene woningtelling te verkrijgen gegevens worden gebruik gemaakt van de ten behoeve van de 14e Algemene volkstelling opgebouwde tellersorganisatie. Anderzijds was het hierdoor niet nodig een aantal toch al bij een algemene volkstelling te verzamelen gegevens nog eens afzonderlijk bij een algemene woningtelling te vergaren.

Uit overwegingen van inhoudelijke en organisatorische aard bestond de eigenlijke telling - evenals dit bij de in 1960 gehouden Volkstelling het geval is geweest - wederom uit drie onderdelen:

- a. De telling van de bevolking in woningen en bewoonde andere ruimten. Deze omvatte de telling van de gehele bevolking met uitzondering van enerzijds de bevolking in inrichtingen en tehuizen en anderzijds de bevolking op varende schepen en in rijdende wagens. Voor de telling van deze bevolkingsgroep is gebruik gemaakt van de vragenlijsten A t/m D. Vragenlijst A was bestemd voor hoofden van huishoudens of alleenstaanden; vragenlijst B voor leden van huishoudens met beroep; vragenlijst C voor leden van huishoudens zonder beroep van 12 jaar en ouder; vragenlijst D ten slotte, voor leden van huishoudens van 0 t/m 11 jaar.
- b. De telling van de bevolking in inrichtingen en tehuizen. Deze

omvatte de telling van een onder speciale omstandigheden levende groep van de bevolking, welke daarenboven slechts door de tussenkomst van anderen - bestuur of administratie van de afzonderlijke inrichtingen - kan worden benaderd. Hierbij is vragenlijst F gebruikt voor de telling van personen voor wie de inrichting is bestemd of van leden van het personeel voor zover zij geen zelfstandige huishouding voerden; vragenlijst G voor de telling van de inrichting zelf. Leden van het personeel van de inrichting, c.q. het tehuis of personen voor wie de inrichting is bestemd - alleen of met echtgeno(o)t(e) en/of kinderen - die een zelfstandige huishouding voerden, zijn echter geteld met behulp van de vragenlijsten A t/m D.

- c. De telling van de varende en rijdende bevolking. Hieronder viel uitsluitend de telling van de bevolking op varende schepen zonder vast waladres en in rijdende wagens. Voor de telling van deze bevolkingsgroep was vragenlijst E bestemd. De telling van de bevolking op varende schepen met een vast waladres, op woonschepen en in wagens met een vaste standplaats viel bijgevolg onder de telling van de bevolking in woningen en bewoonde andere ruimten, en is geschied met behulp van de vragenlijsten A t/m D.

De genoemde vragenlijsten A t/m F waren op ponskaarten gedrukt en tot boekjes gebundeld, zodat de middels deze vragenlijsten verkregen informatie voor een groot deel rechtstreeks machinaal kon worden verwerkt. De modellen van deze vragenlijsten zijn bij Beschikking ter uitvoering van de artikelen 3, eerste lid, en 8, eerste lid, van het Besluit algemene volks- en woningtelling 1971 (Stbl. 446) d.d. 13 november 1970 (Staatscourant nr. 226) door de Minister van Economische Zaken vastgesteld.

De eigenlijke telwerkzaamheden zijn uitgevoerd door ruim zestigduizend hiertoe door de gemeenten aangetrokken en geïnstrueerde tellers. Zij droegen voornamelijk zorg voor het verzamelen van de gegevens over de woonverblijven én het uitreiken en ophalen van de diverse vragenlijsten, die - met uitzondering van de hierop voorkomende vragen over het woonverblijf - door de bevolking zelf dienden te worden ingevuld.

Personen, die bij herhaald bezoek niet thuis zijn getroffen dan wel expliciet hebben geweigerd aan de telling mee te werken, zijn administratief geteld naar de toestand op de teldatum. Deze telling heeft plaats gehad op basis van de bij de gemeente bekende woning- en bevolkingsgegevens. Enerzijds omvatte zij de beantwoording van praktisch alle vragen ten aanzien van het woonverblijf; anderzijds de beantwoording van de vragen met betrekking tot minstens de volgende persoonsgegevens: het geslacht, de leeftijd, de burgerlijke staat, de geboortegemeente, de periode van vestiging in de huidige woongemeente, de nationaliteit, de kerkelijke gezindte, de plaats in het huishouden, de (huwelijks-)vruchtbaarheid, het al of niet uitoefenen van een beroep, de aard van het beroep en - waar mogelijk - de wijze waarop het beroep wordt uitgeoefend, nl. als zelfstandige, als loon- of salaristrekker dan wel als medewerkend in het gezinsbedrijf.

De geldigheid van de op basis van deze administratieve telling verkregen demografische gegevens (zoals leeftijd, geslacht, burgerlijke staat) is in het algemeen vrij groot. Dit is minder het geval voor de gegevens t.a.v. de beroepsuitoefening en de kerkelijke gezindte. Bedoelde gegevens zijn minder in overeenstemming met de feitelijke situatie van de betrokken personen, omdat veranderingen hieromtrent slechts incidenteel in de persoonsregisters worden doorgevoerd.

Het totaal aantal administratief getelde personen bedraagt ca. 296 000 oftewel 2,3% van de totale bevolking. Hieronder bevinden zich iets meer dan 23 000 personen - oftewel 0,2% van de totale bevolking -, die expliciet geweigerd hebben aan de telling mee te werken. Ondanks dit gering aantal administratief getelde personen dient te worden opge-

merkt dat bij enkele bevolkingsgroepen sprake is van een vrij grote oververtegenwoordiging dienaangaande. Het betreft hier met name de varende en rijdende bevolking, personen met een niet-Nederlandse nationaliteit, alleenstaanden, gescheidenen van echt en gehuwden die niet met hun echtgeno(o)t(e) samenwonen. Bedoelde bevolkingsgroepen blijken echter ten tijde van de Volkstelling 1971 een vrij kleine minderheid onder de totale bevolking te vormen.

2. Het begrip kerkelijke gezindte

Aan het begrip kerkelijke gezindte zijn verschillende betekenissen te onderkennen. Allereerst kan hieronder worden verstaan een bepaalde godsdienstige of levensbeschouwelijke stroming waardoor personen zich in hun levensoriëntatie laten leiden. In dit kader kunnen als voor Nederland meest relevante stromingen worden genoemd: het Christendom - eventueel nader te onderscheiden in Rooms-katholicisme en Protestantisme -, het Humanisme, het Jodendom en - in toenemende mate - de Islam.

Een tweede betekenis van het begrip kerkelijke gezindte heeft veel meer betrekking op het institutionele kader waarbinnen meer direct aan levensbeschouwelijke stromingen vorm en gestalte wordt gegeven. Men denke hierbij aan de diverse in ons land bestaande kerkgenootschappen (Rooms-Katholieke Kerk, Nederlandse Hervormde Kerk, Gereformeerde Kerken, Joodse Kerkgenootschappen e.d.), andere godsdienstige gemeenschappen (zoals Pinkstergemeente, Protestantenbond), alsmede levensbeschouwelijke groeperingen (bijv. het Humanistisch Verbond).

Ten slotte wordt het begrip kerkelijke gezindte ook nog gehanteerd in de zin van kerkshouding en/of kerkelijk medeleven. Het gaat hierbij om de mate van participatie in c.q. beleving van het kerkelijk leven zoals dit o.a. tot uiting komt in kerkgang, deelneming aan kerkelijke groepen, giften e.d.

Erop zij gewezen dat affiniteit tot een levensbeschouwelijke c.q. godsdienstige stroming niet noodzakelijk ook betrokkenheid - in de zin van een formeel lidmaatschap - bij institutionele kaders dienaangaande impliceert; eveneens hoeft lidmaatschap van een kerkgenootschap of andere godsdienstige groepering niet samen te gaan met kerkelijk medeleven. Zo worden onder degenen die geen lid zijn van enig kerkgenootschap of andere godsdienstige, c.q. levensbeschouwelijke groepering, ongetwijfeld personen aangetroffen die zich zeker niet als zonder enige godsdienstige of levensbeschouwelijke levensoriëntatie willen zien beschouwd. In dit verband kan o.a. worden gewezen op het feit dat ca. 8 000 personen bij de Volkstelling van 1971 als (oecumenisch) christen wensten te worden aangemerkt. Van de andere kant is algemeen bekend dat van degenen die zich bij een volkstelling als lid van een kerkgenootschap opgeven, velen geen enkele band met kerk en godsdienst meer hebben.

Uit de in Aanhangsel I afgedrukte vraagstelling en de daarbij gegeven toelichting blijkt dat het formele lidmaatschap van een kerkgenootschap of andere godsdienstige gemeenschap als uitgangspunt is genomen, met de mogelijkheid van een afwijkende opgave. Aan een ieder is immers verzocht het kerkgenootschap of de godsdienstige gemeenschap te vermelden waartoe men krachtens doop, belijdenis of anderszins behoorde of waartoe men bepaaldelijk gerekend wenste te worden. Behoorde betrokkene niet tot een kerkgenootschap of enige godsdienstige gemeenschap of wenste hij of zij daartoe bepaaldelijk niet meer te worden gerekend dan diende de vraag met "geen" te worden beantwoord - waarbij tevens de mogelijkheid is geboden om expliciet "humanist" op het vragenformulier in te vullen. In hoeverre van de vermelde mogelijkheid tot een afwijkende opgave van het formele lidmaatschap is gebruik gemaakt, is niet vast te stellen. Een daartoe strekkende vraagstelling is niet overwogen omdat kon worden verwacht dat de beantwoording hiervan in veel gevallen - om welke reden dan ook - achterwege zou blijven.

Aangezien mag worden verwacht dat de vraagstelling met bijbehorende toelichting tot afwijkende opgave van het formele lidmaatschap heeft geleid - hetgeen o.m. blijkt uit geconstateerde verschillen tussen de volkstellingsuitkomsten en de aantallen uit diverse kerkelijke administraties - en aldus de verkregen uitkomsten niet mogen worden beschouwd als cijfers over de sterkte van de afzonderlijke kerkgenootschappen e.d., is bij de benaming van de verschillende groeperingen volstaan met aanduidingen zoals rooms-katholiek, nederlands-hervormd, doopsgezind, enz. Van de officiële benaming - zoals bijv. Gereformeerde Kerken - is slechts gebruik gemaakt, indien dat noodzakelijk was ter onderscheiding van andere groeperingen. Hierbij zij er echter op gewezen dat de toevoeging "vrij gemaakt" bij Gereformeerde Kerken (vrijgemaakt) niet mag worden beschouwd als een onderdeel van de officiële benaming van dit kerkgenootschap maar slechts is bedoeld om het kerkgenootschap te onderscheiden van de "Gereformeerde Kerken".

De op de vragenlijsten door de bevolking gedane opgaven zijn zonder meer verwerkt. Ontbrekende antwoorden - verband houdend met het feit dat 2,3% van de totale bevolking bij de telling niet thuis is aangetroffen dan wel expliciet heeft geweigerd aan de telling mee te werken - zijn op basis van het bij de gemeentelijke bevolkingsregisters vermeld gegeven omtrent het kerkgenootschap aangevuld. Deze aanvulling is echter van een geringere validiteit dan de van de bevolking zelf verkregen opgaven, daar nauwelijks uit- en toetredingen ter kennis van het bevolkingsregister worden gebracht en in een groot aantal gevallen de aanduiding op de persoonskaart niet in overeenstemming zal zijn met de werkelijkheid. Het effect van de non-response op deze vraag is daarmee slechts ten dele geëlimineerd.

Ten slotte zij erop gewezen dat de bij de Volkstelling van 1971 gehanteerde vraagstelling in principe overeenkomt met die welke is gebruikt bij de desbetreffende tellingen in 1960 en 1947 (zie hiervoor eveneens Aanhangsel I). Men mag er dus vanuit gaan dat bij een vergelijking van de uitkomsten van genoemde tellingen een redelijk betrouwbaar beeld kan worden verkregen van veranderingen en ontwikkelingen in de omvang en samenstelling van de bevolking naar kerkelijke gezindte gedurende de na-oorlogse periode tot aan het begin van de zeventiger jaren.

3. Presentatie van de uitkomsten

Met het oog op de plicht tot geheimhouding van individuele gegevens zijn de verkregen uitkomsten afgerond op vijftallen. Deze afronding heeft als volgt plaatsgevonden:

- de getallen 0, 1 en 2 zijn in de tabellen vervangen door een liggend streepje;
 - de getallen 3, 4, 6 en 7 zijn vervangen door het getal 5;
 - de getallen 8, 9, 11 en 12 zijn vervangen door het getal 10, enz.
- Ook voor hogere getallen is dit afrondingssysteem consequent doorgevoerd om te voorkomen dat door vergelijking met andere getallen individuele gegevens zouden kunnen worden afgeleid. De hiermee geïntroduceerde onnauwkeurigheden zijn vanuit statistisch oogpunt bezien van geen betekenis.

Bij het samentellen van onderdelen tot totalen en subtotalen zijn uiteraard de niet-afgeronde getallen per onderdeel als basis genomen en niet de vijftallen. Vanzelfsprekend zijn de aldus verkregen (sub)totalen weer afgerond op de hiervoor aangewezen wijze. Een en ander heeft tot gevolg dat een (sub)totaal niet gelijk behoort te zijn aan de som van de (afgeronde) getallen van de onderdelen waaruit het (sub)totaal is opgebouwd. Overigens zij nog opgemerkt dat gegeven verhoudingscijfers zijn berekend op basis van de niet op vijftallen afgeronde (werkelijke) aantallen.

4. Inhoud van de tabellen

Voor elk van de 873 op het moment van de telling bestaande gemeenten, voor de 19 intergemeentelijke samenwerkingsorganen en de 11 provincies, alsmede voor het land als geheel zijn in een tweetal tabellen de belangrijkste uitkomsten omtrent de kerkelijke gezindte samengebracht. Eraan zij herinnerd dat de in deze tabellen gepresenteerde cijfers niet zonder meer de sterkte van de desbetreffende kerkgenootschappen, e.d. aangeven en dus afwijken van de aantallen voorkomend in kerkelijke administraties. Ofschoon genoemde afwijkingen mede kunnen worden veroorzaakt door onjuistheden in laatstbedoelde cijfers, komen deze toch grotendeels op rekening van de in de volkstelling gehanteerde vraagstelling waarbij de mogelijkheid tot een van het formele lidmaatschap afwijkende opgave uitdrukkelijk is opengelaten.

Met behulp van de in tabel 1 samengebrachte cijfers kan op vrij gedetailleerde wijze inzicht worden verkregen in de verspreiding van de diverse gezindten over ons land, alsmede in regionale verschillen welke zijn te onderkennen in de samenstelling van de bevolking naar kerkelijke gezindte. In deze tabel zijn per gemeente zowel de absolute aantallen gesplitst over elf categorieën als ook verhoudingscijfers dienaangaande opgenomen. Voor bedoelde splitsing is uitgegaan van een indeling in vijf hoofdgroepen - te weten: Rooms-katholiek, Nederlands-hervormd, Gereformeerd, andere kerkelijke gezindte en geen kerkelijke gezindte -, waarbij een aantal subcategorieën apart is onderscheiden. Het betreft hier een uitsplitsing van gereformeerden in Gereformeerde Kerken, Gereformeerde Kerken (vrijgemaakt) en overige gereformeerden; een afzonderlijk overzicht van de aantallen evangelisch-luthers, doopsgezinden en remonstranten; en ten slotte een aparte onderscheiding van personen met een humanistische levensovertuiging onder personen zonder kerkelijke gezindte. De in deze tabel opgenomen verhoudingscijfers zijn telkens berekend t.o.v. het totaal aantal inwoners van de gemeente. Zij geven dus de relatieve belangrijkheid van de onderscheiden groeperingen binnen de gemeente en hiermee een indicatie van de plaatselijke structuur t.a.v. bedoelde gezindten.

Voor wat betreft het in kolom 1 van deze tabel opgenomen bevolkingscijfer per gemeente dient nog te worden opgemerkt dat dit niet precies overeenkomt met het bevolkingsaantal volgens de gemeentelijke bevolkingsadministratie, omdat in de telling de laatste stap van de gelijktijdig met de volkstelling gehouden controle van de gemeentelijke bevolkingsregisters niet is verwerkt. De afwijkingen in deze zijn echter gering en bedragen - op enkele uitzonderingen na - voor iedere gemeente niet meer dan twee procent naar boven of naar beneden, en zijn hiermee vanuit statistisch oogpunt voor de in de desbetreffende tabellen opgenomen structuurgegevens t.a.v. de kerkelijke gezindte van geen betekenis. De zojuist bedoelde afwijkingen houden geen verband met het feit dat personen tijdens de telling niet thuis zijn aangetroffen dan wel weigerden aan de telling mee te werken. Zoals reeds uiteengezet is het gegeven van de kerkelijke gezindte te zamen met andere gegevens die aan de gemeentelijke bevolkingsadministratie waren te onttelen, bij de gemeente opgevraagd en in de desbetreffende tabellen verwerkt.

Ten behoeve van een vergelijking met de uitkomsten van de Volkstelling van 1960 zijn in tabel 2 cijfers opgenomen t.a.v. de omvang van de kleinere kerkelijke gezindten zoals deze bij de Volkstelling van 1971 zijn vastgesteld. De hierbij gebruikte indeling is nagenoeg gelijk aan die van 1960 (C.B.S., 13e Algemene volkstelling 31 mei 1960, deel 7, Kerkelijke gezindte, B., Voornaamste cijfers per gemeente, tabel 2). Voor de in de kolommen 1 t/m 11 opgenomen groeperingen zijn ook regionaal verbijzonderde cijfers aanwezig in 1960 - zij het voor groepen van gemeenten, de zgn. schakelgebieden.

Nieuw opgenomen in 1971 zijn cijfers voor de Evangelische broedergemeenten en de Pinkstergroepen gezien hun aanmerkelijke groei sinds 1960. T.a.v. de vrij omvangrijke groep overige kleinere gezindten (136 500) kan nog worden opgemerkt dat de Islamieten hieronder een vrij groot aandeel vormen (54 000).

Naast de hier gepresenteerde meer globale cijfers t.a.v. de kerkelijke gezindte zijn nog gedetailleerde gegevens dienaangaande per gemeente beschikbaar. Het betreft hier met name de tabellen 5/1 tot en met 5/5 uit het gemeentelijk kerntabellenprogramma waarvan een overzicht is gegeven in Aanhangsel III. De in bedoelde tabellen voorkomende uitsplitsing naar kerkelijke gezindte is identiek aan die welke in tabel 1 van deze publikatie is gehanteerd.

Voor meer gedetailleerd onderzoek van lokale situaties staan nog cijfers ter beschikking voor onderdelen van gemeenten (tabel 38). De hierbij gebruikte indeling is beberkt tot de reeds eerder genoemde hoofdgroepen, waarbij de gereformeerden zijn onderscheiden naar Gereformeerde Kerken, Gereformeerde Kerken (vrijgemaakt) en overige gereformeerden.

5. Cartogrammen

Met behulp van een vijftal aan deze publikatie los toegevoegde cartogrammen is -analoog aan de bij de Volkstelling van 1960 gevolgde werkwijze- een visueel overzicht gegeven van de uit het cijfermateriaal van tabel 1 naar voren komende verspreiding van de kerkelijke gezindten over het land en bestaande regionale structuurverschillen dienaangaande. Het betreft hier cartogrammen ten aanzien van het relatieve aandeel binnen iedere gemeente van respectievelijk rooms-katholieken, protestanten, nederlands-hervormden, gereformeerden en personen zonder kerkelijke gezindte.

Terwille van de vergelijkbaarheid met de uitkomsten van 1960 is tevens zo veel mogelijk bij de toentertijd gehanteerde klasse-indeling aangesloten. Los van mogelijke - vanuit statistisch oogpunt echter van geen betekenis zijnde - verschillen welke te wijten zijn aan een andere presentatie van de diverse percentages (in 1960 onafgerond, in 1971 afgerond), zijn de volgende afwijkingen ten aanzien van de in 1960 gebruikte klassen van belang:

- de klassen 0 en 0,0-9,9% zijn nu samengevoegd tot de categorie minder dan 10%;
 - de klassen 20-49,9% en 50-79,9% zijn nu uitgesplitst in twee subcategorieën, te weten: 20-34% en 35-49%, resp. 50-64% en 65-79%.
- Eerstgenoemde samenvoeging was gezien de in paragraaf 3 vermelde afrondingsprocedure noodzakelijk, doch zij levert geen noemenswaardig informatieverlies op. Met behulp van de doorgevoerde uitsplitsing van laatstgenoemde klassen is een meer gedifferentieerd beeld verkregen t.o.v. dat van 1960 van de verspreiding en regionale structuurverschillen ten aanzien van de relatieve sterkte van de diverse gezindten.

Het cartogram betreffende de rooms-katholieken laat zien dat gemeenten met 80% of meer rooms-katholieken nagenoeg uitsluitend worden aangetroffen in het zuiden van het land. Het betreft hier een gebied dat vrijwel de gehele provincies Noord-Brabant en Limburg omvat, met een uitloop in Zeeuws-Vlaanderen enerzijds en in Zuid-Gelderland (Land van Maas en Waal, Rijk van Nijmegen, Over-Betuwe en de Lijmers) anderzijds. De uitzonderingen op dit patroon in de provincie Noord-Brabant worden met name gevormd door gemeenten in het Land van Heusden en Altena, alsmede in het Noordwestelijk Zeekleigebied. Verder worden nog relatief vrij veel rooms-katholieken (tweederde of meer) aangetroffen in Noord-Kennemerland en Midden-West-Friesland, in de Bollenstreek en in het Noordoostelijk deel van Twente.

Gebieden waarin het aandeel van de rooms-katholieken in de meeste gemeenten zeer gering is (minder dan 10%) bevinden zich in het noorden van het land (grote delen van de provincie Groningen, Friesland en Drenthe en in Noord-West-Overijssel), in Midden-Nederland (met name: de IJsselmeerkust, de Gelderse Vallei, de Neder Betuwe, de Vijfherenlanden, de Alblasserwaard, de Krimpenerwaard en de Hoeksche Waard), alsmede in Zuidwest-Nederland (Zeeuwse en Zuid-Hollandse eilanden).

In de overige delen van het land - met name in het westen - ligt het relatieve aandeel van de rooms-katholieken in de regel tussen ca. één-vijfde en tweederde deel, waarbij de hoogste waarden worden aangetroffen in enkele specifieke tuinbouwgebieden.

Het cartogram betreffende de Protestanten 1) vertoont in grote lijnen als het ware het spiegelbeeld van dat betreffende de rooms-katholieken. Op enkele uitzonderingen na is het aandeel van de protestanten onder de bevolking zeer gering (minder dan 10%) in het zuiden van het land (de provincies Limburg en Noord-Brabant met de uitlopers in Zeeuws-Vlaanderen en Zuid-Gelderland). Dit aandeel daarentegen is hoog (80% of meer) in de langgerekte strook welke zich uitstrekt over de Zeeuwse en Zuid-Hollandse eilanden, de Waarden, de Gelderse Vallei, de noordelijke Veluwezoom, Noord-Westelijk Overijssel, het Drentse plateau, de Friese Bouwstreek, het Friese Weldegebied en het Groninger Westerkwartier.

In het westelijk deel van de provincie Zuid-Holland en in grote delen van de provincie Noord-Holland is de relatieve sterkte van protestanten en van katholieken even groot en ligt daar in de regel tussen de twintig en de vijftig percent.

De afzonderlijke los bijgevoegde cartogrammen betreffende de nederlands-hervormden en de gereformeerden geven een nadere detaillering van het regionaal spreidingspatroon van de protestantse bevolkingsgroep. Vergelijkt men beide cartogrammen ten opzichte van elkaar en met dat betreffende de protestanten dan blijkt in grote lijnen dat

- de gemeenten met de hoogste aantallen nederlands-hervormden (50% en meer) zijn gelegen in de reeds eerder gesignaleerde van het zuidwesten naar het noordoosten lopende strook met uitzondering van de desbetreffende Friese en Groningse gebieden;
- de gemeenten met de hoogste cijfers gereformeerden (35% of meer) vooral zijn aan te treffen op de uiteinden van bedoelde diagonaal, met name de Zeeuwse eilanden, alsmede Noord-Oost-Friesland en Noord-West-Groningen.

Het cartogram betreffende personen zonder kerkelijke gezindte ten slotte laat zien dat het relatieve aandeel van deze bevolkingscategorie in bijna alle Noord-Brabantse en Limburgse gemeenten vrij gering is (minder dan 10%). Ditzelfde geldt ook voor grote delen van de provincie Zeeland, het gebied tussen de grote rivieren alsmede grotendeels voor het gebied ten oosten van de IJssel.

De hoogste percentages onkerkelijken (35% of meer) komen voor in grote delen van Noord-Holland (met name in Amsterdam en de Zaanstreek) alsmede in 's-Gravenhage, Rotterdam e.o. en Dordrecht in de provincie Zuid-Holland. Eenzelfde hoog percentage personen zonder kerkelijke gezindte treft men behalve in enkele steden in het oosten van het land ook aan in het zuid-oostelijke en centrale deel van Friesland en voorts in de stad Groningen met aangrenzende specifieke forensengemeenten, alsmede in Oost-Groningen.

1) Tot de "protestanten" zijn behalve de nederlands-hervormden en gereformeerden ook gerekend alle personen behorend tot een kleiner kerkgenootschap of godsdienstige gemeenschap, zoals verantwoord in de kolommen 7 t/m 10 van tabel 1, met uitzondering van de hieronder inbegrepen niet-protestanten, zoals i sraëlieten, grieks-orthodoxen, i slamieten, e.d.

Tabel 1. Bevolking naar kerkelijke gezindte.

	Totale bevolking	waarvan								
		Rooms-katholiek	Nederlands hervormd	Gereformeerde Kerken	Gereformeerde Kerken (vrijgemaakt)	Overige gereformeerden	Evangelisch-luthers	Doopsgezind	Remonstrant	Andere kerkelijke gezindte
		1	2	3	4	5	6	7	8	9
GRONINGEN										
Adorp	1 515	25	445	615	150	-	-	-	-	5
Aduard	2 470	40	835	780	235	5	-	20	-	25
Appingedam	11 475	380	3 855	2 035	175	10	15	35	5	350
Baflo	2 715	25	835	1 195	125	-	-	5	-	10
Bedum	7 695	440	1 600	3 325	1 010	40	-	20	-	25
Beerta	3 295	45	1 315	65	5	-	-	5	-	30
Bellingwedde	8 770	150	4 820	430	20	10	15	10	5	200
Bierum	3 735	45	1 785	1 330	35	-	-	15	-	20
Boer, Ten	5 260	80	1 800	1 640	550	95	-	15	-	55
Dolfsijl	22 180	1 420	5 570	3 305	385	15	60	75	10	855
Eenrum	2 360	105	1 050	210	205	-	-	20	-	-
Ezinge	1 785	15	605	610	30	5	-	20	-	10
Finsterwolde	2 895	15	1 230	75	-	-	-	-	-	5
Groningen	169 385	15 450	32 970	17 855	8 150	1 180	415	1 035	555	5 620
Grootegast	8 380	45	2 210	4 070	405	430	-	30	-	65
Grijskerk	3 805	25	875	2 195	260	5	-	30	-	30
Haren	17 410	1 515	5 525	2 705	605	90	45	245	110	275
Hoogezand-Sappemeer	30 875	2 865	6 530	2 125	405	25	40	200	10	1 320
Kantens	1 780	35	690	365	245	-	-	5	-	10
Kloosterburen	1 780	885	395	350	-	5	-	-	-	5
Leek	12 135	285	4 475	2 995	755	15	15	30	5	210
Leens	3 360	380	1 035	750	490	25	-	15	-	65
Loppersum	3 205	30	1 125	1 320	150	5	10	15	-	20
Marum	7 725	45	3 715	2 300	135	80	-	15	-	240
Meeden	1 595	5	550	365	30	-	-	5	-	50
Middelstum	2 560	70	615	1 335	100	-	5	15	-	5
Midwolda	3 920	30	1 885	870	25	190	-	5	-	25
Muntendam	3 720	60	1 120	85	20	5	5	5	-	305
Nieuwe Pekeln	5 100	355	1 595	660	20	205	150	25	5	220
Nieuweschans	1 805	45	845	70	10	-	-	5	-	5
Nieuwolda	1 640	15	845	235	5	-	-	-	-	15
Oldelohave	2 115	40	635	850	305	10	-	15	-	15
Oldokerk	1 080	20	725	945	95	-	5	-	-	30
Oosterbroek	4 895	145	1 810	285	105	-	15	20	-	75
Oude Pekeln	8 030	645	2 985	555	40	15	75	10	5	190
Scheemda	7 070	65	3 610	1 015	65	25	15	5	-	145
Slochteren	12 900	210	5 195	1 495	1 170	10	5	20	5	480
Stadskanaal	33 120	3 905	9 905	4 425	950	725	205	65	5	1 880
Stedum	1 990	15	770	785	110	-	-	25	-	5
Termunten	4 565	60	1 725	1 165	20	20	-	10	5	70
Uithuizen	4 925	705	1 330	1 060	265	15	-	80	5	85
Uithuizermeeden	5 110	70	2 080	1 410	760	-	5	80	-	20
Ulrum	3 630	55	1 050	1 430	560	90	-	10	-	10
Usquert	1 605	50	605	70	30	-	-	5	-	15
Veendam	24 005	1 355	7 405	2 300	195	110	140	80	15	1 105
Vlagtwedde	16 655	3 385	7 530	1 430	90	15	20	10	5	300
Warffum	2 165	25	720	595	95	-	-	-	5	25
Winschoten	17 785	790	6 020	1 945	195	60	80	40	10	725
Winsum	3 825	105	945	1 635	115	5	10	15	10	55
Zandt, 't	2 505	20	1 180	715	40	10	5	30	-	15
Zuidhorn	4 870	210	1 410	1 215	910	-	15	110	5	35

Geen kerkelijke gezindte		per 100 v.d. totale bevolking										
Humanisten	Overige zonder	Rooms-katholiek	Nederlands hervormd	Gereformeerde Kerken	Gereformeerde Kerken (vrijgemaakt)	Overige gereformeerden	Evangelisch-luthers	Doopsgezind	Remonstrant	Andere kerkelijke gezindte	Geen kerkelijke gezindte	
		13	14	15	16	17	18	19	20	21	Humanisten	Overige zonder
11	12	13	14	15	16	17	18	19	20	21	22	23
-	275	2	29	40	10	-	-	-	-	-	-	18
-	525	2	34	32	10	-	-	-	-	-	1	21
95	4 520	3	34	18	2	-	-	-	-	-	3	39
10	510	1	31	44	5	-	-	-	-	-	-	19
10	1 225	6	21	43	13	1	-	-	-	-	-	16
-	1 830	1	40	2	-	-	-	-	-	-	1	55
20	3 090	2	55	5	-	-	-	-	-	-	2	35
5	505	1	48	36	1	-	-	-	-	-	1	13
10	1 020	2	34	31	10	2	-	-	-	-	1	19
95	10 390	6	25	15	2	-	-	-	-	-	4	47
5	760	4	44	9	9	-	-	-	1	-	-	32
-	400	1	39	34	2	-	-	-	1	-	-	22
10	1 560	1	42	3	-	-	-	-	-	-	-	54
950	85 225	9	19	11	5	1	-	1	-	-	3	50
5	1 115	1	26	49	5	5	-	-	-	-	1	13
5	380	1	23	58	7	-	-	-	1	-	1	10
115	6 180	9	32	16	3	-	-	-	1	1	2	35
95	17 000	9	21	7	2	-	-	-	1	-	4	55
-	425	2	38	21	14	-	-	-	-	-	1	24
-	140	50	22	20	-	-	-	-	-	-	-	8
20	3 335	2	37	25	6	-	-	-	-	-	2	27
5	590	11	31	22	15	-	-	-	-	-	2	18
-	530	1	35	41	5	-	-	-	-	-	1	17
15	1 175	1	48	30	2	1	-	-	-	-	3	15
-	590	-	35	23	2	-	-	-	-	-	3	37
-	320	3	24	52	8	-	-	-	1	-	-	12
5	895	1	48	22	1	5	-	-	-	-	1	23
5	2 115	2	30	2	1	-	-	-	-	-	8	57
15	1 855	7	31	13	-	4	3	1	-	-	4	36
-	825	2	47	4	1	-	-	-	-	-	-	46
-	520	1	52	14	-	-	-	-	-	-	1	32
5	245	2	30	40	14	-	-	-	1	-	1	12
-	150	1	37	48	5	-	-	-	-	-	2	8
10	2 430	3	37	6	2	-	-	-	-	-	2	50
25	3 495	8	37	7	-	-	-	-	-	-	2	44
15	2 105	1	51	14	1	-	-	-	-	-	2	30
15	4 295	2	40	12	9	-	-	-	-	-	4	33
55	10 940	12	30	13	3	2	1	-	-	-	6	33
5	270	1	39	40	6	-	-	-	1	-	-	14
-	1 495	1	38	25	-	-	-	-	-	-	1	33
20	1 385	14	27	21	5	-	-	-	-	-	2	28
-	690	1	41	28	15	-	-	-	2	-	-	13
-	430	1	29	39	15	2	-	-	-	-	-	12
15	820	3	38	4	2	-	-	-	-	-	1	51
80	11 220	6	31	10	1	-	-	-	-	-	5	47
30	3 830	20	45	9	1	-	-	-	-	-	2	23
-	700	1	33	28	4	-	-	-	-	-	1	32
120	7 795	4	34	11	1	-	-	-	-	-	4	44
15	910	3	25	43	3	-	-	-	-	-	1	24
5	480	1	47	29	2	-	-	-	1	-	1	18
20	940	4	29	25	19	-	-	-	2	-	1	19

Tabel 1. (vervolg)

	Totale bevolking	waarvan								
		Rooms-katholiek	Nederlands hervormd	Gereformeerde Kerken	Gereformeerde Kerken (vrijgemaakt)	Overige gereformeerden	Evangelisch luthers	Doopsgezind	Remonstrant	Andere kerkelijke gezindte
FRIESLAND										
Achtkarspelen	22 120	100	6 740	8 920	920	565	5	340	-	265
Ameland	2 935	1 100	825	225	5	-	-	325	-	5
Baarderadeel	4 890	275	2 350	765	5	-	10	105	-	35
Barradeel	6 765	90	3 190	2 005	100	-	10	35	-	125
Bldt., het	8 135	90	1 650	2 650	55	5	-	285	-	425
Bolsward	9 320	3 335	2 385	1 425	30	10	5	120	5	130
Dantumadeel	16 275	185	5 500	4 880	490	1 525	-	720	-	320
Dokkum	10 065	490	2 670	4 500	180	445	10	160	30	175
Doniawerstal	5 950	1 765	2 300	930	10	15	5	80	-	5
Ferwerderadeel	7 975	35	2 565	3 920	405	20	-	185	-	95
Franeker	9 745	1 190	2 680	2 070	55	150	10	150	-	340
Franekeradeel	4 770	300	2 065	900	95	40	5	50	-	30
Gaasterland	6 710	1 720	2 890	1 285	20	135	-	140	-	55
Harlingen	12 690	1 685	2 535	1 200	465	105	70	275	-	500
Haskerland	12 720	1 925	4 965	1 635	55	20	5	310	-	215
Heerenveen	31 745	1 585	7 655	3 800	330	110	20	400	30	610
Hemelum Oldeliefd	4 550	195	2 740	935	35	20	-	210	5	55
Honnarderadeel	4 530	260	2 685	1 010	15	-	-	100	-	30
Hindeloopen	885	15	480	120	5	-	-	30	-	10
Idaarderadeel	7 570	525	2 425	565	30	5	-	330	10	105
Kollumerl. en Nw.-Kruisl.	10 600	65	3 995	4 790	170	75	-	80	-	290
Leeuwarden	88 510	9 810	19 895	14 030	1 040	835	240	1 250	85	2 700
Leeuwarderadeel	5 875	140	2 175	1 470	35	15	5	90	-	65
Lemsterland	9 065	680	3 140	1 785	35	110	-	10	5	415
Menaldumadeel	10 450	655	3 840	2 435	60	-	-	180	10	60
Oostdongeradeel	6 810	30	2 210	4 160	55	20	-	20	-	15
Ooststellingwerf	19 710	550	6 505	3 505	295	25	10	55	10	455
Opsterland	22 175	510	5 430	4 315	905	110	15	225	15	200
Rauwerderhem	2 470	410	760	300	15	-	-	105	-	20
Schiermonnikoog	790	10	305	270	10	-	-	-	5	-
Sloten	730	80	370	175	-	-	-	5	-	-
Smallingerland	40 070	1 830	9 805	11 790	1 510	550	10	610	15	800
Sneek	27 125	3 930	7 080	4 750	195	245	15	430	10	1 140
Staveren	890	10	420	140	-	5	-	50	-	100
Terschelling	4 210	120	1 940	445	15	-	5	175	5	70
Tietjerksteradeel	23 920	610	9 050	7 935	395	140	10	355	15	610
Utingeradeel	4 885	75	1 315	610	15	45	-	375	-	20
Vlieland	950	40	375	70	5	-	-	20	-	15
Westdongeradeel	6 665	50	2 770	2 570	140	20	5	250	-	45
Weststellingwerf	21 775	3 240	7 100	1 395	305	10	10	165	5	390
Wonseradeel	11 570	1 240	4 880	2 935	120	-	5	125	5	100
Workum	3 935	885	1 680	730	15	-	-	100	-	80
Wymbritseradeel	10 420	1 595	5 335	2 545	30	10	-	65	5	105
IJlst	1 965	80	895	550	5	10	-	80	-	40
DRENTHE										
Anloo	5 790	85	3 805	90	25	10	10	10	5	25
Assen	40 655	2 560	12 480	5 370	2 005	235	90	135	85	2 205
Bellou	12 335	275	5 880	2 410	275	60	10	30	5	585
Borger	11 070	220	5 245	1 170	85	20	55	35	5	415
Coevorden	12 660	3 735	4 795	1 455	55	20	10	10	15	170
Dalen	4 590	550	3 315	190	5	-	5	5	-	25
Diever	3 120	85	1 800	625	40	-	-	15	-	15
Dwingeloo	3 275	50	2 170	535	15	5	15	55	25	95
Eelde	8 285	765	3 005	570	75	-	60	85	35	3 055
Emmen	80 600	18 175	24 045	8 965	645	340	-	85	-	360
Gasselte	3 830	45	1 890	285	20	-	15	10	-	75
Gieten	4 880	125	3 015	165	25	5	5	25	-	20
Havelte	5 115	135	3 440	115	15	5	-	15	15	50
Hoogeveen	38 455	1 805	14 930	9 050	815	1 310	50	85	255	2 060
Meppel	19 730	990	8 365	2 350	305	100	20	160	360	620
Norg	5 365	145	2 995	650	50	5	-	25	5	40
Nijeveen	2 100	30	1 235	560	40	5	-	10	15	5
Odoorn	11 745	630	5 845	740	195	35	5	15	5	710
Oosterhesselen	4 230	55	2 260	905	150	35	-	-	-	65
Peize	3 510	85	1 725	40	5	-	-	15	-	20

Per 100 v.d. totale bevolking												
Geen kerkelijke gezindte		Rooms-katholiek	Nederlands hervormd	Gereformeerde Kerken	Gereformeerde Kerken (vrijgemaakt)	Overige gereformeerden	Evangelisch luthers	Doopsgezind	Remonstrant	Andere kerkelijke gezindte	Geen kerkelijke gezindte	
Humanisten	Overige zonder										Humanisten	Overige zonder
11	12	13	14	15	16	17	18	19	20	21	22	23
45	4 320	-	30	40	4	9	-	2	-	1	-	20
5	440	37	28	8	-	-	-	11	-	-	-	15
5	1 335	6	48	16	-	-	-	2	-	-	-	27
10	1 200	1	47	30	1	-	-	1	-	-	-	18
45	2 025	1	20	33	1	-	-	4	-	5	1	36
30	1 845	36	26	15	-	-	-	1	-	1	-	20
20	2 040	1	34	30	3	9	-	4	-	2	-	16
15	1 395	5	27	45	2	4	-	2	-	2	-	14
5	830	30	39	16	-	-	-	1	-	-	-	14
-	765	-	32	49	5	-	-	2	-	1	-	10
65	3 030	12	28	21	1	-	-	1	-	-	1	31
15	1 275	6	43	19	2	1	-	1	-	1	-	27
10	480	26	43	19	-	2	-	2	-	1	-	7
25	5 800	13	20	9	4	1	1	2	-	4	-	46
20	3 565	15	39	13	-	-	-	2	-	2	-	28
225	16 885	5	24	12	1	-	-	2	-	2	1	53
5	340	4	60	21	1	-	-	5	-	1	-	8
5	455	6	59	22	-	-	-	2	-	-	-	10
-	220	2	54	14	-	-	-	4	-	1	-	25
25	3 550	7	32	7	-	-	-	4	-	1	-	47
5	1 135	1	38	45	2	1	-	1	-	3	-	11
585	38 045	11	22	18	1	1	-	1	-	3	1	43
25	1 855	2	37	25	1	-	-	2	-	1	-	32
35	2 845	8	35	20	-	1	-	-	-	5	-	33
25	3 190	6	37	23	1	-	-	2	-	1	-	31
-	285	-	32	61	1	-	-	-	-	-	-	4
205	8 090	3	33	19	2	-	-	-	-	2	1	41
110	10 340	2	25	10	4	-	-	1	-	1	-	47
15	840	17	31	12	1	-	-	4	-	1	1	34
5	180	1	39	34	1	-	-	-	-	-	1	23
-	95	11	51	24	-	-	-	-	-	-	-	13
190	12 065	5	24	20	4	1	-	2	-	2	-	32
210	9 120	14	26	18	1	1	-	2	-	4	1	34
-	160	1	47	10	-	-	-	6	-	11	-	18
10	1 420	3	46	11	-	-	-	4	-	2	-	34
70	4 735	3	38	33	2	1	-	1	-	3	-	20
40	2 395	2	27	12	-	1	-	8	-	-	1	49
-	430	4	39	7	1	-	-	2	-	1	-	45
10	815	1	42	39	2	-	-	4	-	1	-	12
60	0 095	15	33	6	1	-	-	1	-	2	-	42
20	2 140	11	42	25	1	-	-	-	-	1	-	19
5	445	22	43	19	-	-	-	3	-	2	-	11
15	715	15	51	24	-	-	-	1	-	1	-	7
10	310	3	46	28	-	-	-	4	-	2	-	16
5	1 625	1	67	2	-	-	-	-	-	-	-	28
290	15 215	6	31	13	5	1	-	-	-	5	1	37
30	2 780	2	48	20	2	-	-	-	-	5	-	23
25	3 790	2	47	11	1	-	1	-	-	4	-	34
45	2 340	29	38	12	-	-	-	-	-	1	-	18
10	485	12	72	4	-	-	-	-	-	1	-	11
10	535	3	58	20	1	-	-	-	-	-	-	17
5	470	2	66	16	-	-	-	-	-	1	-	14
85	3 595	9	36	7	1	-	-	1	-	1	1	43
280	24 005	23	31	11	1	-	-	-	-	4	-	30
5	1 390	1	52	7	-	-	-	-	-	2	-	36
10	1 485	3	62	3	1	-	-	-	-	-	-	30
25	1 300	3	67	2	-	-	-	-	-	1	-	25
105	8 010	5	39	24	2	3	-	-	-	1	5	21
90	6 370	5	42	12	2	-	-	1	2	3	-	32
45	1 400	3	56	12	1	-	-	-	-	1	1	26
5	195	1	59	27	2	-	-	-	-	-	-	9
25	3 750	5	48	6	2	-	-	-	-	6	-	32
5	740	1	53	21	4	1	-	-	-	2	-	18
15	1 625	2	49	1	-	-	-	-	-	1	-	49

Tabel 1. (vervolg)

	Totale bevolking	waarvan								
		Rooms-katholiek	Nederlands hervormd	Gereformeerde Kerken	Gereformeerde Kerken (vrijgemaakt)	Overige gereformeerden	Evangelisch luthers	Doopsgezind	Remonstrant	Andere kerkelijke gezindte
		1	2	3	4	5	6	7	8	9
Roden	12 955	455	4 720	1 990	215	25	10	235	20	200
Rolde	5 210	225	3 265	245	30	-	5	15	15	30
Ruinen	6 005	135	4 240	590	35	30	-	10	10	30
Ruinerwold	3 120	10	2 110	670	70	5	-	5	-	10
Schoonebeek	7 480	3 130	2 805	940	15	25	-	-	-	35
Sleen	7 750	150	4 715	925	5	30	5	-	-	140
Smilde	7 020	55	2 925	1 800	145	-	-	5	-	780
Vledder	2 930	205	1 435	200	30	5	-	15	5	25
Vries	7 815	170	4 285	590	165	10	5	20	10	55
Westerbork	6 575	75	4 070	1 055	45	125	-	5	-	20
Wijk, de	4 175	50	2 740	645	15	5	-	10	5	20
Zuidlaren	9 255	375	3 785	1 870	415	60	20	45	15	80
Zuidwolde	7 795	210	4 625	1 525	195	90	-	5	10	55
Zweeloo	2 460	35	1 600	485	10	10	-	-	-	10
OVERIJSEL										
Almelo	59 315	19 115	13 410	4 050	385	480	60	165	50	2 655
Ambt-Delden	5 440	4 155	1 060	75	-	5	-	-	-	20
Avereest	12 275	1 510	6 875	2 220	165	130	15	15	-	110
Bathmen	3 380	160	2 590	50	-	5	10	5	5	30
Blankenham	425	45	290	30	-	-	-	-	-	-
Blokzijl	1 345	25	620	285	75	5	-	40	-	5
Borne	16 075	9 460	3 155	570	35	30	10	65	-	345
Dalfsen	12 275	4 270	5 710	625	985	35	5	10	5	55
Denekamp	11 030	9 695	995	120	10	-	10	-	-	10
Deventer	65 045	17 665	15 545	2 590	355	270	315	255	95	2 245
Diepenheim	2 315	270	1 555	55	5	5	-	5	-	5
Diepenveen	10 440	4 175	4 120	290	25	30	30	105	30	105
Enschede	141 070	41 520	28 215	5 455	4 210	1 105	165	535	150	5 395
Genemuiden	5 595	20	3 490	680	105	1 080	-	-	-	5
Gietthoorn	2 430	65	645	100	80	-	-	270	-	5
Goor	9 780	3 185	3 125	495	45	10	5	15	10	130
Gramsbergen	5 445	175	3 370	1 360	140	80	5	-	-	30
Haaksbergen	19 065	13 790	3 305	235	10	15	15	15	15	285
Ham, den	12 065	895	6 510	3 010	390	25	-	10	5	325
Hardenberg	26 180	3 485	11 665	6 165	3 605	170	5	-	5	140
Hasselt	5 110	330	2 935	605	435	115	5	5	-	45
Heino	5 300	2 615	1 960	175	225	5	5	10	5	25
Hellendoorn	29 945	8 510	12 735	4 305	615	75	10	25	5	1 980
Hengelo	69 360	28 835	12 425	3 100	610	185	90	280	190	3 195
Holtén	7 345	295	5 130	930	20	60	5	15	15	30
Kampen	29 035	3 400	10 230	3 870	3 575	1 420	90	145	25	1 165
Kuinre	925	115	560	40	5	-	-	-	-	10
Losser	18 955	13 945	2 535	155	40	25	10	20	10	205
Markelo	6 375	225	5 270	180	20	20	-	10	10	20
Nieuwleusen	5 955	60	4 500	735	220	30	-	10	-	35
Noordoostpolder	32 015	7 920	9 515	6 560	1 245	745	35	155	25	345
Oldemarkt	2 740	470	1 620	180	20	-	-	15	-	100
Oldenzaal	23 410	19 420	1 915	245	115	5	5	15	5	330
Olst	8 440	2 855	3 815	175	15	35	15	10	10	130
Ommen	15 255	1 990	7 300	3 400	1 330	55	10	15	15	45
Ootmarsum	3 480	3 085	245	-	-	-	-	5	-	20
Raalte	20 310	15 915	3 550	155	35	5	5	20	-	55
Rijssen	17 550	1 595	7 390	1 340	180	6 145	-	15	5	310
Stad-Delden	6 095	3 640	1 285	190	10	15	10	10	35	45
Staphorst	10 675	40	8 080	635	965	290	5	5	20	35
Steenwijk	12 215	1 180	4 555	1 175	395	155	10	120	20	475
Steenwijkerveld	8 075	1 725	3 715	440	205	55	-	75	5	120
Tubbergen	16 250	14 940	1 135	35	5	-	-	5	-	-
Urk	8 200	10	1 155	5 110	605	1 160	-	-	-	35
Vollenhove	5 400	420	2 605	1 030	820	90	5	5	-	15
Vriezenveen	14 890	985	10 805	1 245	85	195	5	5	5	395
Wanneperveen	1 800	5	1 325	205	35	-	-	5	5	5
Weerselo	8 965	8 670	220	5	-	5	-	-	-	-
Wierden	17 995	6 000	7 630	1 935	75	365	10	15	5	755
Wijne	6 335	2 145	2 990	490	40	-	5	-	5	30
IJsselmuider	10 325	1 255	5 660	1 000	795	925	5	10	5	200
Zwartsluis	4 220	100	1 820	1 430	135	55	-	20	-	35
Zwolle	76 725	16 080	25 445	6 825	2 955	810	350	395	165	1 900

Geen kerkelijke gezindte		Par 100 v.d. totale bevolking											Geen kerkelijke gezindte	
Humanisten	Overige zonder	Rooms-katholiek	Nederlands hervormd	Gereformeerde Kerken	Gereformeerde Kerken (vrijgemaakt)	Overige gereformeerden	Evangelisch luthers	Doopsgezind	Remonstrant	Andere kerkelijke gezindte	Humanisten	Overige zonder		
11	12	13	14	15	16	17	18	19	20	21	22	23		
65	5 025	4	36	15	2	-	-	2	-	2	-	39		
45	1 330	4	63	5	1	-	-	-	-	1	-	26		
30	895	2	71	10	1	-	-	-	-	1	-	15		
-	235	-	68	22	2	-	-	-	-	-	-	8		
-	530	42	37	13	-	-	-	-	-	-	-	7		
20	1 765	2	61	12	-	-	-	-	-	2	-	23		
-	1 815	1	38	25	2	-	-	-	-	10	-	24		
15	990	7	49	7	1	-	-	1	-	1	-	34		
20	2 485	2	55	8	2	-	-	-	-	1	-	32		
15	1 160	1	62	16	1	2	-	-	-	-	-	18		
5	680	1	66	15	-	-	-	-	-	1	-	18		
25	2 565	4	41	20	4	1	-	-	-	1	-	28		
5	1 065	3	59	20	2	1	-	-	-	1	-	14		
10	295	2	65	20	-	-	-	-	-	-	-	12		
280	18 695	32	23	7	1	1	-	-	-	4	-	31		
-	125	76	20	1	-	-	-	-	-	-	-	2		
30	1 205	12	56	18	1	1	-	-	-	1	-	10		
30	495	5	77	1	-	-	-	-	-	1	-	15		
-	55	11	69	7	-	-	-	-	-	-	-	13		
-	280	2	46	21	6	-	-	3	-	1	-	21		
30	2 380	59	20	4	-	-	-	-	-	2	-	15		
20	555	35	47	5	8	-	-	-	-	-	-	5		
-	180	88	9	1	-	-	-	-	-	-	-	2		
370	25 345	27	24	4	1	-	-	-	-	3	1	39		
5	405	12	67	2	-	-	-	-	-	-	-	18		
25	1 500	40	39	3	-	-	-	1	-	1	-	14		
690	53 635	29	20	4	3	1	-	-	-	4	-	38		
5	205	-	62	12	2	19	-	-	-	-	-	4		
15	1 250	3	27	4	3	-	-	11	-	-	1	51		
35	2 725	33	32	5	-	-	-	-	-	1	-	28		
-	285	3	62	25	3	1	-	-	-	1	-	5		
25	1 350	72	17	1	-	-	-	-	-	2	-	7		
5	900	7	54	25	3	-	-	-	-	3	-	7		
10	1 060	13	44	24	14	1	-	-	-	1	-	4		
5	625	6	57	12	9	2	-	-	-	1	-	12		
15	265	40	37	3	4	-	-	-	-	1	-	5		
30	1 650	28	43	14	2	-	-	-	-	7	-	6		
470	19 995	42	18	4	1	-	-	-	-	5	1	29		
15	825	4	70	13	-	1	-	-	-	-	-	11		
55	5 060	12	35	13	12	5	-	-	-	4	-	17		
-	200	12	60	4	-	-	-	-	-	1	-	22		
30	1 085	74	13	1	-	-	-	-	-	1	-	10		
15	605	4	83	3	-	-	-	-	-	-	-	10		
10	355	1	76	12	4	1	-	-	-	1	-	6		
110	5 360	25	30	20	4	2	-	-	-	1	-	17		
-	335	17	59	7	1	-	-	-	-	4	-	12		
20	1 340	83	8	1	-	-	-	-	-	1	-	6		
15	1 360	34	45	2	-	-	-	-	-	2	-	16		
25	1 070	13	48	22	9	-	-	-	-	-	-	7		
5	115	89	7	-	-	-	-	-	-	1	-	3		
5	560	78	17	1	-	-	-	-	-	-	-	3		
5	555	9	42	9	1	35	-	-	-	2	-	3		
20	845	60	21	3	-	-	-	-	-	1	-	14		
15	580	-	76	6	9	3	-	-	-	-	-	5		
45	4 105	9	37	10	3	1	-	-	-	4	-	34		
20	1 720	21	46	5	3	1	-	-	-	1	-	21		
-	130	92	7	-	-	-	-	-	-	-	-	1		
-	120	-	14	62	7	14	-	-	-	-	-	1		
5	405	8	48	19	15	2	-	-	-	-	-	8		
5	1 160	7	73	8	1	1	-	-	-	3	-	8		
-	215	-	74	11	2	-	-	-	-	-	-	12		
-	65	97	2	-	-	-	-	-	-	-	-	1		
15	1 190	33	42	11	-	2	-	-	-	4	-	7		
10	615	34	47	8	1	-	-	-	-	-	-	10		
5	465	12	55	10	8	9	-	-	-	2	-	5		
5	620	2	43	34	3	1	-	-						

Tabel 1. (vervolg)

	Totale bevolking	waarvan									Per 100 v.d. totale bevolking												
		Rooms-katholiek	Nederlands hervormd	Gereformeerde Kerken	Gereformeerde Kerken (vrijgemaakt)	Overige gereformeerden	Evangelisch luthers	Doopsgezind	Remonstrant	Andere kerkelijke gezindte	Geen kerkelijke gezindte		Rooms-katholiek	Nederlands hervormd	Gereformeerde Kerken	Gereformeerde Kerken (vrijgemaakt)	Overige gereformeerden	Evangelisch luthers	Doopsgezind	Remonstrant	Andere kerkelijke gezindte	Geen kerkelijke gezindte	
											Humanisten	Overige zonder										Humanisten	Overige zonder
1	2	3	4	5	6	7	8	9	10	11	12	13	14	15	16	17	18	19	20	21	22	23	
Mijdrecht	10 080	4 580	2 430	1 145	65	210	15	35	5	115	10	1 475	45	24	11	1	2	-	-	-	1	-	15
Nigtevecht	1 155	115	500	145	5	5	5	5	5	15	-	355	10	43	13	-	-	-	1	-	1	-	31
Oudewater	5 490	3 010	1 295	600	5	55	5	-	-	55	5	460	55	24	11	-	1	-	-	1	-	8	
Polsbroek	1 110	280	780	10	5	5	-	-	-	-	-	35	25	70	1	-	-	-	-	-	-	3	
Renswoude	2 750	120	1 950	250	20	180	5	-	-	20	-	205	4	71	9	1	7	-	-	1	-	7	
Rhonen	15 500	1 330	9 240	1 045	150	1 095	15	35	25	215	70	2 285	9	60	7	1	7	-	-	1	-	15	
Snelrewaard	790	500	190	75	5	5	-	-	-	5	-	20	63	24	9	-	-	-	-	-	-	3	
Soest	37 110	12 815	8 115	3 290	290	300	170	125	90	1 575	225	10 125	35	22	9	1	1	-	-	4	1	27	
Utrecht	273 080	96 285	61 835	14 990	2 075	1 870	1 595	665	890	12 950	1 115	78 815	35	23	5	1	1	1	-	4	5	29	
Veenendaal	30 310	2 265	17 860	3 725	400	2 420	55	15	10	660	25	2 855	7	59	12	1	8	-	-	2	-	9	
Vinkeveen en Waverveen	7 320	3 815	1 785	565	40	20	5	10	5	35	15	1 035	52	24	8	1	-	-	-	-	-	14	
Vleuten-De Meern	15 975	8 375	3 530	855	150	135	40	70	35	150	40	2 595	52	22	5	1	1	-	-	1	-	16	
Vreeswijk	5 505	2 090	2 030	420	25	40	15	-	5	105	-	780	38	37	8	-	1	-	-	2	-	14	
Willeskop	1 060	655	305	60	-	5	-	-	-	5	-	30	62	29	5	-	1	-	-	1	-	3	
Wilnis	4 355	1 805	1 160	775	15	60	15	5	5	20	5	485	41	27	18	-	1	-	-	1	-	11	
Woudenberg	8 120	885	4 730	645	60	300	20	10	10	130	20	1 305	11	58	8	1	4	-	-	2	-	16	
Wijk bij Duurstede	5 675	3 110	1 685	125	25	30	5	5	5	45	-	640	55	30	2	-	1	-	-	1	-	11	
IJsselstein	9 915	5 365	2 835	485	15	25	10	5	5	95	5	1 070	54	29	5	-	-	-	-	1	-	11	
Zegveld	1 640	330	1 040	160	-	10	-	-	-	15	-	80	20	63	10	-	1	-	-	1	-	5	
Zeist	55 905	11 165	19 355	5 380	605	1 150	340	340	315	3 015	275	13 070	20	35	10	1	2	1	1	5	-	25	
NOORD-HOLLAND																							
Aalsmeer	18 990	4 750	4 740	1 740	180	400	25	1 015	30	220	70	5 815	25	25	9	1	2	-	-	5	-	31	
Abbekerk	1 475	590	315	20	-	-	-	10	-	5	5	535	40	21	1	-	-	-	5	1	-	36	
Akersloot	4 835	3 115	595	125	10	5	5	20	5	30	5	930	04	12	3	-	-	-	-	1	-	19	
Allmar	50 965	20 780	7 095	2 400	265	30	170	360	135	1 420	310	18 000	41	14	5	1	-	-	1	3	1	35	
Amstelveen	69 805	20 435	12 815	6 835	515	205	635	305	280	1 880	440	25 455	29	18	10	1	-	-	-	3	1	36	
Amsterdam	807 095	183 505	108 545	32 785	3 875	1 230	8 390	3 505	1 900	25 815	4 430	433 115	23	13	4	-	-	1	-	3	1	54	
Andijk	4 635	1 275	590	1 700	20	75	5	-	-	20	5	945	27	13	37	-	2	-	-	-	-	20	
Anna Paulowna	7 600	3 780	995	460	65	15	10	45	-	25	15	2 195	50	13	6	1	-	-	1	-	-	29	
Assendelft	8 165	3 720	680	205	55	35	10	40	5	70	10	3 335	46	8	3	1	-	-	1	-	-	41	
Avenhorn	2 295	1 275	355	40	5	-	-	5	-	10	5	595	56	15	2	-	-	-	-	-	-	26	
Barsingerhorn	3 390	360	830	125	10	-	-	65	-	55	10	1 040	11	25	4	-	-	-	2	-	-	57	
Beemster	7 355	2 610	1 870	265	10	15	45	185	-	85	40	2 230	35	25	4	-	-	1	3	-	1	30	
Bennebroek	5 430	2 100	1 210	625	40	35	40	35	20	110	10	1 205	39	22	12	1	1	1	-	2	-	22	
Bergen	13 435	5 405	2 180	560	55	-	85	120	60	300	110	4 560	40	16	4	-	-	-	1	-	2	34	
Berkhout	4 035	2 625	675	60	-	-	-	-	-	10	5	655	68	17	1	-	-	-	-	-	-	16	
Beverwijk	40 680	18 880	4 765	1 605	200	65	140	220	25	915	130	13 735	48	12	4	1	-	-	1	2	-	34	
Blaricum	6 315	2 560	965	160	10	5	60	45	45	180	70	2 215	41	15	3	-	-	1	1	1	1	34	
Bloemendaal	19 025	6 390	4 190	1 160	130	70	180	285	185	490	105	5 840	34	22	6	1	-	-	1	3	1	35	
Blokker	3 580	2 700	340	45	-	-	-	5	-	10	5	480	75	9	1	-	-	-	1	3	1	31	
Bovenkarspel	4 715	3 420	490	70	5	15	10	-	-	25	10	670	73	10	2	-	-	-	-	-	-	13	
Broek in Waterland	2 335	245	955	115	15	-	20	40	5	30	10	900	11	41	5	1	-	1	2	-	-	14	
Bussum	41 060	4 115	7 685	2 745	300	400	465	270	260	1 620	270	12 935	34	19	7	1	-	-	1	-	1	38	
Callandsoog	1 730	410	375	40	10	-	5	10	-	5	5	870	24	22	2	1	-	1	1	4	1	32	
Castricum	20 190	10 135	2 635	1 140	45	5	110	140	55	225	115	5 585	50	13	6	-	-	1	1	-	1	50	
Diemen	10 400	3 120	1 950	655	45	25	65	45	15	265	45	4 170	30	19	6	-	-	1	1	-	1	28	
Edam	18 485	14 180	1 350	360	20	-	85	70	10	95	20	2 290	77	7	2	-	-	-	-	-	-	40	
Egmond aan Zee	5 685	1 170	920	180	15	-	20	20	-	1 690	10	1 650	21	16	3	-	-	-	-	-	1	12	
Egmond-Binnen	4 630	3 750	265	65	-	-	5	5	-	60	5	475	81	6	1	-	-	-	-	-	30	29	
Enkhuizen	11 600	2 220	2 615	1 955	55	215	155	50	10	580	40	3 705	19	23	17	-	2	1	-	5	-	10	
Graft-De Rijp	4 110	1 820	655	45	5	10	25	85	5	20	10	1 430	44	16	1	-	-	1	2	-	-	32	
Graveland, 's-	7 975	2 540	2 505	590	75	60	15	50	20	140	40	1 945	32	31	7	1	1	-	1	-	2	35	
Grootebroek	5 780	5 210	310	15	-	-	-	-	-	20	5	210	90	5	-	-	-	-	-	-	-	24	
Haarlem	170 600	58 775	23 625	8 495	900	685	870	1 810	470	4 090	850	69 145	34	14	5	1	-	-	1	-	-	4	
Haarlemliede en Spaarnw.	4 090	2 125	555	315	20	20	10	5	-	35	10	995	52	14	8	1	-	-	-	3	1	41	
Haarlemmermeer	59 560	17 020	13 610	8 135	700	1 080	170	390	75	905	175	17 300	29	23	14	1	2	-	-	1	-	24	
Harenkarspel	4 845	3 620	380	180	10	-	-	10	-	5	10	630	75	8	4	-	-	-	-	2	-	29	
Heemskerk	29 330	15 290	3 810	1 670	140	45	40	105	20	680	80	7 655	52	12	6	-	-	-	-	-	-	13	
Heemstede	26 160	10 880	4 670	1 840	150	60	170	400	150	520	100	7 220	42	18	7	-	-	-	-	-	-	26	
Heerhugowaard	17 320	9 780	1 700	1 045	60	45	30	30	5	275	15	4 330	56	10	6	1	-	1	2	1	2	28	
Helloo	18 125	8 595	2 735	820	30	10	45	215	60	240	85	5 280	47	15	5	-	-	-	1	-	2	25	
Helder, Den	61 245	15 240	10 815	5 555	835	360	380	195	90	1 805	300	25 665	25	18	9	1	-	-	-	1	-	29	
Hensbroek	1 335	880	220	10	-	-	-	-	-	-	-	220	66	17	1	-	-	1	-	-	3	42	
Hilversum	97 225	26 815	20 630	6 530	600	935	840	595	465	4 310	730	34 770	28	21	7	1	1	-	-	-	-	16	
Hoogkarspel	3 930	3 160	405	10	-	-	-	5	-	20	-	325	80	10	10	-	-	-	-	4	1	36	
Hoogwoud	3 060	1 830	540	15	-	-	-	5	-	10	10	645	60	18	-	-	-	-	-	-	-	8	
Hoorn	19 060	7 880	2 910	825	80	25	100	115	60	375	90	6 605	41	15	4	-	-	-	-	-	-	21	
Huizen	21 875	2 290	10 825	1 725	120	325	135	70	75	950	100	5 265	10	49	9	1	1	1	-	2	-	35	
IJpendam	3 035	900	665	110	5	10	5	45	5	20	5	1 265	30	22	4	-	-	-	-	4	-	24	
Jisp	1 010	165	230	10	-	-	5	35	-	5	-												

Tabel 1. (vervolg)

	Totale bevolking	waarvan								
		Rooms-katholiek	Nederlands hervormd	Gereformeerde Kerken	Gereformeerde Kerken (vrijgemaakt)	Overige gereformeerden	Evangelisch luthers	Doopsgezind	Remonstrant	Andere kerkelijke gezindte
		1	2	3	4	5	6	7	8	9
Koedijk	2 630	1 125	335	65	15	5	-	15	-	10
Koog a/d Zaan	5 875	815	630	385	35	15	15	180	5	95
Krommenie	14 500	4 540	1 385	870	380	80	30	185	25	215
Landsmeer	7 045	970	1 295	505	20	35	30	55	10	160
Langedijk	10 275	4 445	1 705	1 200	75	145	5	75	-	110
Laren	14 130	7 385	1 800	405	45	10	80	90	75	295
Limmen	4 055	3 410	200	30	-	-	-	5	-	25
Marken	1 895	15	1 230	585	-	-	-	-	-	-
Medemblik	5 380	2 490	800	345	20	15	15	25	5	65
Midwoud	1 360	150	590	20	-	5	-	5	-	5
Monnickendam	6 650	1 855	1 885	460	20	5	190	25	5	50
Mulden	5 770	1 285	1 705	560	20	10	25	5	15	75
Naalden	17 190	4 685	3 360	1 155	125	220	210	125	135	630
Nederhorst den Berg	4 160	1 400	1 045	530	30	20	5	-	-	45
Nibbixwoud	2 195	1 640	305	5	-	5	5	10	-	-
Niederorp	6 545	2 685	845	135	15	-	10	85	-	30
Obdam	3 280	2 040	160	15	-	-	-	10	-	-
Oostzaan	5 195	300	1 240	190	85	30	20	20	5	75
Opmeer	4 080	3 350	375	25	-	-	-	10	-	5
Opperdoss	1 380	20	385	545	5	290	-	-	-	-
Oudendijk	515	110	160	5	-	5	-	-	-	5
Ouder-Amstel	8 410	3 480	1 875	550	20	90	25	30	5	105
Oudorp	5 560	2 810	620	215	40	10	20	20	-	95
Purmerend	26 050	6 985	3 550	1 190	85	70	190	100	30	480
Schagen	7 310	2 555	1 520	335	15	5	10	90	5	55
Schermer	3 775	1 135	880	305	20	35	10	20	-	20
Schoorl	5 285	2 020	930	175	5	10	15	30	5	50
Sint Maarten	1 535	485	265	295	10	-	-	10	-	-
Sint Pancras	2 360	290	720	425	10	-	10	20	-	20
Sijbekarspel	1 565	845	345	15	-	-	-	-	-	5
Texel	11 415	3 170	3 090	1 005	35	50	25	645	5	120
Twisk	780	30	280	35	10	10	-	35	-	5
Uitgeest	7 430	4 330	815	135	20	-	5	25	5	85
Uithoorn	19 135	8 795	3 155	1 415	100	80	60	45	20	195
Ursem	2 320	1 850	170	20	-	-	-	-	-	5
Velsen	67 000	19 240	12 115	5 055	520	415	190	375	105	3 180
Vonhuizen	6 010	3 060	1 145	80	-	-	5	15	5	45
Warmenhuizen	2 880	2 180	250	145	5	-	5	-	-	5
Woasp	17 535	4 495	3 790	1 380	80	25	330	35	25	725
Wervershoof	5 270	4 935	130	20	-	-	-	-	-	20
Westwoud	1 675	1 235	250	15	-	5	-	-	-	10
Westzaan	4 460	405	565	435	20	145	5	135	5	80
Wieringen	7 185	850	1 810	380	30	25	5	285	-	65
Wieringermeer	9 595	2 540	2 520	2 120	135	40	5	75	-	35
Wognum	3 245	2 575	295	15	-	-	-	5	-	15
Wormer	10 165	3 650	1 220	550	390	60	20	85	-	135
Wormerveer	14 700	3 200	1 720	1 100	170	90	25	230	5	565
Wijdewormer	1 320	490	265	55	5	5	10	15	-	5
Zaandam	66 445	13 470	7 335	5 320	490	360	215	820	60	2 270
Zaandijk	6 115	930	775	495	105	20	20	120	10	155
Zandvoort	15 425	3 430	4 110	520	50	10	105	100	55	355
Zeevang	4 410	520	1 340	125	5	5	30	95	-	40
Zwaag	2 680	2 205	155	20	-	-	-	15	-	10
Zijpe	7 535	2 990	1 245	180	5	5	15	60	-	35

Geen kerkelijke gezindte		Per 100 v.d. totale bevolking										Geen kerkelijke gezindte	
Humanisten	Overige zonder	Rooms-katholiek	Nederlands hervormd	Gereformeerde Kerken	Gereformeerde Kerken (vrijgemaakt)	Overige gereformeerden	Evangelisch luthers	Doopsgezind	Remonstrant	Andere kerkelijke gezindte	Humanisten	Overige zonder	
11	12	13	14	15	16	17	18	19	20	21	22	23	
-	1 055	43	13	3	1	-	-	-	-	-	-	40	
45	3 665	14	11	7	1	-	-	3	-	2	1	62	
35	6 760	31	10	8	3	1	-	1	-	1	-	47	
50	3 940	14	18	7	-	-	-	1	-	2	1	50	
15	2 400	43	17	13	1	1	-	1	-	1	-	23	
95	3 850	52	13	3	-	-	1	1	1	2	1	27	
-	380	84	5	1	-	-	-	-	-	1	-	9	
-	85	1	65	31	-	-	-	-	-	-	-	3	
10	1 590	46	15	6	-	-	-	-	-	1	-	30	
5	580	11	43	1	-	-	-	1	-	-	-	43	
40	2 120	28	28	7	-	-	-	-	-	1	1	32	
30	2 020	22	30	10	-	-	-	-	-	1	-	35	
95	5 460	27	20	7	1	1	1	1	1	4	-	38	
10	1 070	34	25	13	1	-	-	-	-	1	-	26	
-	225	75	14	-	-	-	-	-	-	-	-	10	
30	2 640	41	14	2	-	-	-	-	-	-	-	40	
-	150	90	5	1	-	-	-	-	-	-	-	5	
20	3 215	6	24	4	2	1	-	-	-	1	-	62	
5	305	82	9	1	-	-	-	-	-	-	-	7	
-	130	1	28	39	1	21	-	-	-	-	-	9	
-	230	21	31	1	-	1	-	-	-	1	-	44	
25	2 130	41	24	7	-	1	-	-	-	1	-	25	
15	1 705	51	11	4	1	-	-	-	-	2	-	31	
105	13 170	27	14	5	-	-	1	1	-	2	-	51	
20	2 700	35	21	5	-	-	-	1	-	1	-	37	
5	1 345	30	23	8	-	1	-	1	-	1	-	38	
35	2 015	38	18	3	-	-	-	-	-	1	-	38	
-	465	32	17	19	-	-	-	-	-	-	-	30	
5	350	54	22	18	1	-	-	1	-	1	-	37	
60	3 220	28	27	9	-	-	-	6	-	-	1	28	
-	370	4	36	4	1	1	-	-	-	1	-	48	
25	1 985	58	11	2	-	-	-	4	-	1	-	27	
50	5 215	46	16	7	1	-	-	-	-	1	-	27	
-	280	80	7	1	-	-	-	-	-	-	-	12	
300	25 515	29	18	8	1	1	-	1	-	5	-	38	
15	1 635	51	19	1	-	-	-	-	-	1	-	27	
-	285	76	9	5	-	-	-	-	-	-	-	10	
75	6 575	26	22	8	-	-	2	-	-	-	4	37	
-	160	94	2	-	-	-	-	-	-	-	-	3	
-	160	74	15	1	-	-	-	-	-	-	-	13	
35	2 635	9	13	10	-	3	-	3	-	2	1	59	
20	3 720	12	25	5	-	-	-	4	-	1	-	52	
20	2 100	26	26	22	1	-	-	1	-	-	-	22	
5	330	79	9	-	-	-	-	-	-	-	-	10	
40	4 020	36	12	5	4	1	-	1	-	1	-	40	
60	7 535	22	12	7	1	-	-	2	-	4	-	51	
5	465	37	20	4	-	-	1	-	-	-	-	35	
405	35 095	20	11	8	1	1	-	1	-	4	1	53	
50	3 435	15	13	8	2	-	-	2	-	3	1	56	
60	6 630	22	27	3	-	-	1	1	-	2	-	43	
10	2 245	12	30	3	-	-	1	2	-	1	-	51	
5	270	82	6	1	-	-	1	-	-	-	-	10	
25	2 975	40	17	2	-	-	-	1	-	-	-	39	

Tabel 1. (vervolg)

	Totale bevolking	waarvan								
		Rooms-katholiek	Nederlands hervormd	Gerereformeerde Kerken	Gerereformeerde Kerken (vrijgemaakt)	Overige gereformeerden	Evangelisch luthers	Doopsgezind	Remonstrant	Andere kerkelijke gezindte
		1	2	3	4	5	6	7	8	9
ZUID-HOLLAND										
Aar, Ter	6 650	4 365	1 263	545	35	35	-	-	10	10
Abbenbroek	1 110	70	585	100	5	10	-	5	-	20
Alblasserdam	18 190	1 790	9 440	1 460	195	775	25	5	15	510
Alkemade	11 070	9 420	600	485	20	5	5	5	30	20
Alphen a/d Rijn	34 810	8 700	13 020	5 540	210	840	90	20	165	1 250
Ameide	2 240	55	1 670	200	5	35	5	-	-	55
Ammerstol	1 280	40	740	20	-	5	5	-	-	5
Arkel	2 900	190	1 725	155	5	10	10	-	5	65
Asperen	2 270	85	1 390	310	50	110	5	-	40	40
Barendrecht	13 205	985	4 970	3 805	275	805	25	10	25	115
Benthuizen	2 350	170	1 010	240	20	430	5	5	5	15
Bergambacht	4 780	130	3 115	330	40	150	5	-	5	60
Bergschenhoek	5 825	1 575	2 645	380	160	40	15	5	10	45
Berkel en Rodenrijs	11 025	5 210	2 475	1 035	890	35	10	10	40	100
Berkenwoude	1 225	15	780	50	5	150	-	-	20	10
Blotswijk	5 210	1 730	2 175	575	35	45	5	10	5	20
Bleskensgr. en Hofwegen	1 845	35	1 550	105	15	-	5	-	-	5
Bodegraven	14 460	4 195	5 305	2 000	120	255	240	15	35	270
Boskoop	11 715	3 430	3 755	1 685	55	390	10	10	70	200
Brandwijk	1 035	-	870	95	20	25	-	-	-	-
Brielle	8 710	1 280	3 145	825	50	10	15	5	55	295
Capelle a/d IJssel	27 015	3 435	10 720	2 050	650	1 180	100	45	120	1 175
Delft	84 885	28 690	16 695	6 310	650	410	575	175	470	1 680
Dirksland	6 085	90	3 780	365	75	1 210	-	-	60	10
Dordrecht	100 255	17 865	31 620	7 740	705	2 150	435	145	335	3 235
Driobruggen	3 690	800	1 680	875	25	40	5	-	5	5
Everdingen	1 635	290	1 105	100	-	25	-	-	-	15
Geervliet	2 380	195	1 315	155	10	35	5	-	5	35
Giesseburg	3 845	85	2 510	665	40	80	-	-	-	15
Goedereede	8 265	60	7 010	460	20	185	5	35	5	20
Gorinchem	26 920	4 060	10 300	2 385	340	395	105	40	40	1 265
Gouda	46 880	11 345	13 765	2 480	430	1 405	260	60	185	1 950
Gouderak	2 235	105	1 545	65	5	80	-	-	-	25
Goudriaan	675	10	495	60	5	80	-	-	-	5
Goudswaard	1 500	25	805	80	35	425	-	-	-	20
Gravendeel, 'a-	6 020	115	4 045	800	40	445	-	-	-	45
Gravenhage, 's-	527 205	147 755	127 255	30 680	2 835	2 890	2 550	1 660	2 135	17 170
Gravenzande, 's-	13 580	1 925	6 640	2 705	120	510	30	5	5	225
Groot-Amers	2 300	35	1 765	60	100	100	5	-	-	5
Haastrecht	4 035	1 880	1 160	340	25	30	10	10	-	45
Hagestein	1 175	420	625	40	-	20	-	-	-	5
Hardinxveld-Giesseendam	14 145	315	9 055	940	875	705	20	5	25	265
Hazerswoude	9 420	4 050	2 820	1 385	30	165	5	5	10	85
Heenvliet	2 340	245	965	135	10	20	5	-	5	25
Heerjansdam	3 125	150	1 715	530	15	70	5	-	15	25
Hei- en Boelcop	870	-	785	65	-	10	-	-	-	-
Heinoord	2 745	100	1 580	500	15	50	5	-	-	15
Hellevoetsluis	10 055	1 010	4 525	660	30	90	30	10	10	285
Hendrik-Ido-Ambacht	14 245	1 235	5 600	2 065	235	1 375	30	20	10	270
Heukelum	2 280	80	1 610	155	15	15	5	-	-	20
Hillegom	17 265	10 055	3 005	1 200	75	110	25	35	15	150
Hoogblokland	1 105	55	865	45	10	15	-	-	-	5
Hoornaar	1 130	10	920	55	-	20	-	-	-	-
Katwijk	36 820	3 190	25 445	4 110	370	615	50	30	20	420
Kedichem	1 090	30	875	25	10	15	-	-	-	10
Klaaswaal	2 890	75	1 845	190	20	175	5	5	-	10
Koudekerk a/d Rijn	3 470	680	1 370	760	10	25	10	-	5	105
Krimpen a/d Lek	5 330	195	2 890	305	45	90	10	5	20	75
Krimpen a/d IJssel	19 465	1 995	8 425	1 435	280	1 205	35	30	70	650
Langerak	1 140	10	690	45	265	60	-	-	-	-
Leerbreek	1 085	10	845	70	20	100	5	-	-	-
Leerdam	13 390	865	6 500	790	665	495	215	10	-	1 060
Leiden	98 560	26 760	29 245	6 070	555	645	575	300	585	2 525
Leiderdorp	15 445	3 770	4 260	2 335	75	125	75	55	75	445
Leidschendam	29 800	14 930	5 620	1 835	175	90	105	80	120	480
Leimuiden	3 605	2 005	715	540	10	5	5	5	5	30
Lekkerkerk	6 410	230	4 310	500	25	125	5	5	15	45
Lexmond	2 150	75	1 480	290	15	60	-	-	-	15
Lier, De	7 360	1 935	2 755	1 980	80	30	-	-	-	15
Lisse	17 955	10 150	2 880	1 110	195	1 170	35	20	25	175

Geen kerkelijke gezindte		Per 100 v.d. totale bevolking										Geen kerkelijke gezindte	
Humanisten	Overige zonder	Rooms-katholiek	Nederlands hervormd	Gerereformeerde Kerken	Gerereformeerde Kerken (vrijgemaakt)	Overige gereformeerden	Evangelisch luthers	Doopsgezind	Remonstrant	Andere kerkelijke gezindte	Humanisten	Overige zonder	
11	12	13	14	15	16	17	18	19	20	21	22	23	
5	380	66	19	8	1	1	-	-	-	-	-	6	
5	315	6	53	9	-	1	-	-	-	-	-	28	
40	3 930	10	52	8	1	4	-	-	-	-	1	22	
5	475	85	5	4	-	-	-	-	-	-	-	4	
50	5 130	25	37	16	1	2	-	-	-	-	-	15	
-	215	2	75	9	-	2	-	-	-	-	-	10	
5	460	3	58	2	-	-	-	-	-	-	-	36	
5	725	7	50	5	-	-	-	-	-	-	-	25	
5	275	4	61	14	2	5	-	-	-	-	-	12	
60	2 125	7	36	29	2	6	-	-	-	-	-	16	
-	455	7	43	10	1	18	-	-	-	-	-	19	
5	945	3	65	7	1	3	-	-	-	-	-	20	
10	940	27	45	7	3	1	-	-	-	-	-	16	
25	1 200	47	22	9	8	-	-	-	-	-	-	11	
-	190	1	64	4	-	12	-	-	-	-	-	16	
5	600	33	42	11	1	1	-	-	-	-	-	12	
-	130	2	84	6	1	-	-	-	-	-	-	7	
20	2 000	29	37	14	1	2	-	-	-	-	-	14	
25	2 095	29	32	14	-	3	-	-	-	-	-	18	
-	20	-	84	9	2	-	-	-	-	-	-	2	
25	3 005	15	36	9	1	-	-	-	-	-	-	35	
70	7 465	13	40	8	2	4	-	-	-	-	-	28	
520	28 390	34	20	7	1	-	-	-	-	-	-	33	
5	475	2	62	6	1	20	-	-	-	-	-	8	
380	35 645	18	32	8	1	2	-	-	-	-	-	36	
-	250	22	46	24	1	1	-	-	-	-	-	7	
-	100	18	68	6	-	1	-	-	-	-	-	6	
-	630	8	55	6	-	2	-	-	-	-	-	26	
5	435	2	65	17	1	2	-	-	-	-	-	11	
5	450	1	85	6	-	2	-	-	-	-	-	5	
85	7 910	15	38	9	1	1	-	-	-	-	-	29	
190	14 805	24	29	5	1	3	-	-	-	-	-	32	
-	400	5	69	3	-	4	-	-	-	-	-	18	
-	15	1	74	9	1	12	-	-	-	-	-	2	
-	115	2	54	6	2	28	-	-	-	-	-	8	
-	525	2	67	13	1	7	-	-	-	-	-	9	
3 145	189 120	28	24	6	1	1	-	-	-	-	-	36	
20	1 400	14	40	20	1	4	-	-	-	-	-	10	
5	220	2	77	3	4	4	-	-	-	-	-	10	
5	535	47	29	8	1	1	-	-	-	-	-	13	
-	70	36	53	3	-	2	-	-	-	-	-	6	
10	1 930	2	64	7	6	5	-	-	-	-	-	14	
10	1 055	43	28	15	-	2	-	-	-	-	-	11	
5	930	10	41	6	-	1	-	-	-	-	-	40	
10	580	5	55	17	-	2	-	-	-	-	-	19	
-	10	-	90	7	-	1	-	-	-	-	-	1	
10	465	4	58	18	1	2	-	-	-	-	-	17	
25	3 390	10	45	7	-	1	-	-	-	-	-	34	
35	3 365	9	39	15	2	10	-	-	-	-	-	24	
5	365	4	71	7	1	1	-	-	-	-	-	16	
25	2 570	58	17	7	-	1	-	-	-	-	-	15	
-	105	5	78	4	1	2	-	-	-	-	-	10	
-	125	1	91	5	-	2	-	-	-	-	-	11	
30	2 540	9	69	11	1	2	-	-	-	-	-	7	
-	125	3	80	2	1	2	-	-	-	-	-	11	
-	370	3	69	7	1	7	-	-	-	-	-	14	
10	590	20	39	22	-	1	-	-	-	-	-	14	
10	1 690	4	54	6	1	2	-	-	-	-	-	32	
60	5 275	10	43	7	1	6	-	-	-	-	-	27	
-	65	1	60	4	23	5	-	-	-	-	-	6	
-	35	1	78	6	2	9	-	-	-	-	-	3	
10	2 790	6	49	6	5	4	-	-	-	-	-	21	
385													

Tabel 1. (vervolg)

	Totale bevolking	waarvan									Per 100 v.d. totale bevolking												
		Rooms-katholiek	Nederlands hervormd	Gereformeerde Kerken	Gereformeerde Kerken (vrijgemaakt)	Overige gereformeerden	Evangelisch luthers	Doopsgezind	Remonstrant	Andere kerkelijke gezindte	Geen kerkelijke gezindte		Rooms-katholiek	Nederlands hervormd	Gereformeerde Kerken	Gereformeerde Kerken (vrijgemaakt)	Overige gereformeerden	Evangelisch luthers	Doopsgezind	Remonstrant	Andere kerkelijke gezindte	Geen kerkelijke gezindte	
											Humanisten	Overige zonder										Humanisten	Overige zonder
1	2	3	4	5	6	7	8	9	10	11	12	13	14	15	16	17	18	19	20	21	22	23	
Maasdam	2 880	165	1 810	225	30	140	5	10	25	5	460	6	63	8	1	5	-	-	-	1	-	16	
Maasland	5 225	1 170	1 890	1 470	65	40	5	10	70	15	490	22	36	28	1	1	-	-	-	1	-	9	
Maassluis	27 460	4 850	8 855	4 600	375	345	50	35	720	75	7 465	18	32	17	1	1	-	-	-	3	-	27	
Moerkerk	2 580	65	1 655	330	20	145	-	5	5	-	355	3	64	13	1	6	-	-	-	-	-	14	
Middelhamnis	12 610	450	8 360	1 175	100	1 115	5	5	30	20	1 170	4	66	9	1	9	-	-	1	-	9		
Moerkapelle	2 290	190	1 185	140	10	370	5	-	45	-	355	8	52	6	-	16	-	-	-	2	15		
Molenaarsgraaf	745	5	570	85	10	20	-	-	5	-	55	-	76	12	1	2	-	-	-	1	7		
Monster	18 310	9 335	5 270	1 670	240	155	15	5	160	10	1 440	51	29	9	1	1	-	-	-	1	8		
Moordrecht	6 240	760	2 615	745	35	70	15	10	900	5	1 075	12	42	12	1	1	-	-	-	14	17		
Mijnsheerenland	2 515	55	1 570	350	10	30	-	5	15	15	440	2	62	14	-	1	-	-	1	1	17		
Naaldwijk	22 400	9 435	6 855	4 150	90	165	10	5	125	25	1 535	42	31	10	-	1	-	-	-	1	7		
Nieuw-Beljeerland	2 545	160	1 235	135	15	485	5	-	15	10	480	6	49	5	1	19	-	-	-	1	19		
Nieuwerkerk a/d IJssel	10 175	1 280	5 155	850	95	265	15	15	100	25	2 335	13	51	8	1	3	-	-	-	1	23		
Nieuwkoop	8 055	3 820	1 705	635	35	100	15	5	95	20	1 465	47	21	8	-	1	-	-	2	1	18		
Nieuwland	725	5	505	55	20	90	5	-	-	-	35	1	70	7	3	13	1	-	-	-	5		
Nieuw-Lekkerland	6 525	350	3 870	620	120	360	-	-	100	10	1 085	5	59	9	2	6	-	-	-	2	17		
Nieuwpoort	1 180	35	920	40	55	115	-	-	5	-	115	3	69	3	4	10	-	-	-	1	10		
Nieuwveen	3 035	1 695	730	265	5	40	5	5	10	5	275	56	24	9	-	1	-	-	-	-	9		
Noordeloos	1 365	10	865	130	-	285	5	-	-	-	50	1	63	11	-	21	-	-	-	-	4		
Noordwijk	20 960	10 060	4 980	2 395	105	80	55	35	490	20	2 710	48	24	11	-	-	-	-	-	2	13		
Noordwijkerhout	13 525	11 385	970	140	15	15	20	15	150	5	805	84	7	1	-	-	-	-	-	1	6		
Nootdorp	5 085	3 300	915	225	20	5	5	10	20	5	550	65	18	4	-	-	-	-	-	-	11		
Numansdorp	5 265	110	4 185	430	5	95	-	5	30	5	400	2	79	8	-	2	-	-	-	1	8		
Oegstgeest	16 450	4 700	4 655	1 530	230	85	110	100	205	110	4 310	29	28	9	1	1	1	1	1	3	26		
Oostflakkee	7 935	2 205	4 355	610	30	230	10	-	20	5	450	28	55	8	-	3	-	-	-	-	6		
Oostvoorne	6 295	465	2 970	715	10	35	15	15	30	20	1 930	7	47	11	-	1	-	-	-	1	31		
Ottoland	765	10	465	245	-	15	-	-	20	-	10	1	61	32	-	2	-	-	-	2	1		
Oud-Alblas	1 825	45	1 425	30	10	30	-	-	10	-	75	3	88	2	1	2	-	-	-	-	4		
Oud-Beljeerland	10 725	750	5 965	1 100	105	675	20	15	40	25	1 885	7	56	10	1	6	-	-	-	1	18		
Oudenhoorn	1 175	45	815	15	-	15	-	-	20	-	260	4	69	1	-	1	-	-	-	2	22		
Ouderkerk a/d IJssel	4 195	40	3 515	175	40	45	5	-	10	5	365	1	84	4	1	1	-	-	-	-	9		
Papendrecht	18 370	2 335	8 060	1 500	105	680	45	10	320	35	5 275	13	44	8	1	4	-	-	-	2	29		
Pieterstijl	1 115	15	775	100	30	85	-	-	10	-	100	1	70	9	3	8	-	-	-	1	9		
Poortugaal	16 920	2 715	5 045	1 605	110	290	65	10	25	50	6 000	16	30	9	1	2	-	-	-	2	39		
Puttershoek	3 910	255	2 405	410	40	205	5	-	25	10	555	7	62	10	1	5	-	-	-	1	14		
Pijnacker	15 220	5 585	5 205	1 430	140	130	35	35	175	45	2 405	37	34	9	1	1	-	-	-	1	16		
Reeuwijk	7 590	2 235	2 765	525	25	155	25	10	100	30	1 695	10	26	7	-	2	-	-	-	1	22		
Rhoon	5 330	985	2 490	740	25	95	15	10	75	20	1 040	18	45	13	-	2	-	-	1	1	19		
Ridderkerk	43 515	4 485	18 925	5 825	505	2 100	80	30	845	115	10 575	10	43	13	1	5	-	-	-	2	24		
Roekanje	4 710	270	1 970	715	15	25	5	5	130	15	1 555	6	42	15	-	1	-	-	-	3	33		
Rotterdam	682 900	144 725	170 285	43 460	5 345	7 380	2 950	770	2 465	2 660	281 615	21	25	6	1	1	-	-	-	3	41		
Rozenburg	11 280	1 845	3 935	1 415	230	205	35	10	305	35	3 260	16	35	13	2	2	-	-	-	3	29		
Rijnsaterwoude	1 175	445	375	85	-	55	-	-	10	-	200	38	32	7	-	5	-	-	-	1	17		
Rijnsburg	8 835	500	3 035	4 205	415	310	-	10	40	-	315	6	34	48	5	4	-	-	-	-	4		
Rijswijk	50 415	17 115	10 980	3 895	355	240	165	160	155	300	16 040	34	22	8	1	-	-	-	-	2	32		
Sassenheim	12 510	6 325	2 285	2 065	70	160	20	25	100	10	1 440	51	18	17	1	1	-	-	-	1	12		
Schelluinen	1 030	85	655	30	5	5	-	-	10	5	250	6	64	3	-	1	-	-	-	1	24		
Schiedam	82 705	25 745	17 080	5 015	910	495	495	80	145	290	30 145	31	21	6	1	1	1	-	-	3	30		
Schipluiden	7 545	4 615	1 445	900	20	80	10	5	25	-	440	61	19	12	-	1	-	-	-	-	6		
Schoonhoven	8 595	1 905	3 570	820	65	45	15	10	170	15	1 845	22	42	10	1	1	-	-	2	2	21		
Schoonrewoerd	1 255	35	850	220	5	55	-	-	5	5	75	3	69	18	-	4	-	-	-	-	6		
Sliedrecht	20 235	795	9 515	2 220	380	1 965	15	5	410	10	4 895	4	47	11	2	10	-	-	-	2	24		
Spijkenisse	25 850	4 340	8 410	2 625	160	295	65	15	590	95	9 220	17	33	10	1	1	-	-	-	2	36		
Stolwijk	4 185	170	2 815	170	35	220	5	-	20	10	740	4	67	4	1	5	-	-	-	-	18		
Streefkerk	2 015	15	1 665	65	10	80	-	-	10	5	160	1	83	3	1	4	-	-	-	1	8		
Strijen	6 215	175	4 805	470	20	60	-	-	50	5	615	3	77	8	-	1	-	-	-	1	10		
Tienhoven	500	5	375	25	20	15	-	-	10	-	45	1	75	5	4	3	-	-	-	2	9		
Valkenburg	2 850	350	1 300	550	145	80	10	-	60	5	345	12	46	19	5	3	-	-	-	2	12		
Vianen	9 420	2 750	3 440	780	95	110	15	10	210	20	1 975	29	37	8	1	1	-	-	-	2	21		
Vierpolders	1 835	215	855	105	10	15	-	-	15	-	610	12	47	6	-	1	-	-	-	1	33		
Vlaardingen	80 800	12 980	27 040	8 735	840	1 645	205	75	695	235	25 500	16	33	11	1	2	-	-	1	4	32		
Vlist	575	160	290	70	-	20	-	-	5	-	20	28	51	12	-	4	-	-	-	1	4		
Voorburg	43 635	15 640	9 935	3 595	425	155	195	160	250	320	11 850	36	23	8	1	-	-	-	1	3	27		
Voorhout	6 525	4 980	630	205	35	5	15	5	30	10	610	76	10	3	1	-	-	-	-	-	9		
Voorschoten	21 590	7 515	5 060	2 245	150	145	70	80	490	90	5 630	35	23	10	1	1	-	-	1	2	26		
Waddinxveen	19 205	3 760	7 390	2 300	195	435	55	40	605	30	4 315	20	38	12	1	2	-	-	-	1	22		
Warmond	4 435	2 910	780	145	10	30	5	15	35	5	495	66	18	3	-	1	-	-	-	1	11		
Wassenaar	27 405	11 310	6 555	1 630	90	65	150	145	255	120	6 135	41	24	6	-	-	1	1	1	3	22		
Wateringen	12 215	9 360	1 550	485	25	20	10	5	45	5	720	77	13	4	-	-	-	-	-	-	6		
Westmaas	1 670	105	880	265	20	20	-	5	10	5	360	6	53	16	1	1	-	-	-	1	22		

Tabel 1. (vervolg)

	Totale bevolking	waarvan									Per 100 v.d. totale bevolking												
		Rooms-katholiek	Nederlands hervormd	Gereformeerde Kerken	Gereformeerde Kerken (vrijgemaakt)	Overige gereformeerden	Evangelisch luthers	Doopsgezind	Remonstrant	Andere kerkelijke gezindte	Geen kerkelijke gezindte		Rooms-katholiek	Nederlands hervormd	Gereformeerde Kerken	Gereformeerde Kerken (vrijgemaakt)	Overige Gereformeerden	Evangelisch luthers	Doopsgezind	Remonstrant	Andere kerkelijke gezindte	Geen kerkelijke gezindte	
											Humanisten	Overige zonder										Humanisten	Overige zonder
1	2	3	4	5	6	7	8	9	10	11	12	13	14	15	16	17	18	19	20	21	22	23	
Woerden	10 465	6 500	7 200	2 220	85	250	150	45	40	305	50	2 530	34	37	11	-	1	1	-	-	2	-	13
Woubrugge	3 670	1 630	1 185	390	10	20	10	-	5	30	-	410	44	32	11	-	1	-	-	-	1	-	11
Wijngaarden	510	-	470	15	-	5	-	-	-	5	-	20	-	92	3	-	1	-	-	-	1	-	4
Zevenhoven	1 965	1 190	375	210	5	20	-	-	-	15	-	155	60	19	11	-	1	-	-	-	1	-	8
Zevenhuizen	4 450	270	2 955	280	40	270	-	-	-	35	5	585	6	66	6	1	6	-	-	-	1	-	13
Zoetermeer	20 995	6 915	6 045	1 980	155	495	60	25	50	365	50	4 845	33	29	9	1	2	-	-	-	2	-	23
Zoeterwoude	6 405	4 750	815	185	10	35	10	5	10	70	5	510	74	13	3	-	1	-	-	-	1	-	8
Zuid-Beijerland	2 685	30	1 790	370	20	200	-	-	-	10	-	260	1	67	14	1	7	-	-	-	-	-	10
Zuidland	3 385	120	1 150	1 635	10	55	-	5	-	10	-	345	4	34	50	-	2	-	-	-	-	-	10
Zwartewaal	1 080	75	470	160	-	10	-	-	-	15	-	340	7	44	15	-	1	-	-	-	1	-	31
Zwijndrecht	32 485	4 480	11 765	5 015	845	1 060	90	30	70	700	65	8 365	14	36	15	3	3	-	-	-	2	-	26
ZEELAND																							
Aardenburg	3 825	2 800	635	120	-	5	-	45	10	15	5	195	73	17	3	-	-	-	1	-	-	-	5
Arnhemuiden	3 045	50	2 100	505	50	170	-	-	-	25	-	140	2	89	17	2	6	-	-	-	-	-	5
Axel	12 220	5 985	3 175	775	1 250	160	5	5	-	150	5	710	49	26	6	10	1	-	-	-	1	-	6
Borsele	15 720	6 500	4 045	1 955	110	1 630	-	5	-	45	25	585	41	31	12	1	11	-	-	-	-	-	4
Brouwershaven	3 195	85	2 085	335	135	110	5	-	-	15	5	440	3	65	10	4	3	-	-	-	-	-	14
Bruinisse	2 465	55	1 485	345	30	420	-	-	-	45	-	85	2	60	14	1	17	-	-	-	-	-	3
Domburg	3 250	120	1 315	785	45	360	5	5	-	15	5	400	4	47	24	1	11	-	-	-	2	-	12
Duiveland	4 100	130	1 995	560	50	1 145	5	5	5	20	10	190	3	49	14	1	28	-	-	-	-	-	5
Goes	26 510	4 620	12 700	3 150	290	1 670	20	60	20	540	95	3 370	17	48	12	1	6	-	-	-	2	-	13
Hontenisse	8 100	7 695	280	30	15	-	-	-	-	10	-	90	95	3	-	-	-	-	-	-	-	-	1
Hulst	16 115	15 435	345	15	-	-	-	5	-	50	-	260	96	2	-	-	-	-	-	-	-	-	2
Kapelle	7 810	345	4 805	880	115	570	20	-	-	220	10	480	5	65	12	2	8	-	-	-	3	-	6
Kortgene	3 235	50	2 315	325	20	230	-	-	-	5	15	270	2	72	10	1	7	-	-	-	-	-	8
Mariekerke	2 670	20	710	785	5	1 070	-	-	-	-	-	80	1	27	29	-	40	-	-	-	-	-	3
Middelburg	30 880	3 400	10 595	5 440	425	2 200	155	110	45	925	315	7 270	11	34	18	1	7	1	-	-	3	1	24
Middenschouwen	2 115	30	1 085	565	40	245	-	-	-	10	-	135	2	51	27	2	12	-	-	-	-	-	6
Oostburg	19 265	6 850	7 695	905	80	160	45	15	10	420	35	2 045	38	42	5	-	1	-	-	-	2	-	11
Oud-Vossemeer	2 120	675	930	240	5	150	-	-	-	30	-	90	32	44	11	-	7	-	-	-	-	-	4
Poortvliet	1 635	30	1 040	155	65	300	-	-	-	-	-	45	2	64	10	4	18	-	-	-	-	-	3
Reimerswaal	17 645	1 815	7 680	2 085	100	3 875	5	5	-	400	40	1 545	10	44	12	1	22	-	-	-	2	-	9
Sas van Gent	9 045	7 260	815	115	25	35	10	5	-	90	15	675	80	9	1	-	-	-	-	-	-	-	7
Scherponisse	1 285	10	795	40	15	370	-	-	-	5	-	45	-	62	3	1	20	-	-	-	-	-	4
Sint Annaland	2 825	35	2 215	95	30	365	-	-	-	20	-	70	1	78	3	1	13	-	-	-	-	-	2
Sint Maartensdijk	2 950	115	2 345	70	20	140	-	5	-	15	5	235	4	80	2	1	5	-	-	-	1	-	8
Sint Philipsland	2 075	15	560	315	15	1 140	-	-	-	-	-	30	1	27	15	1	55	-	-	-	-	-	1
Sluis	3 240	1 820	965	95	5	-	5	10	-	65	5	275	56	30	3	-	-	-	-	-	2	-	8
Stavenisse	1 475	10	890	65	30	445	-	-	-	5	-	35	1	60	4	2	30	-	-	-	-	-	3
Terneuzen	31 535	8 655	12 740	2 895	1 180	1 500	35	25	10	325	65	4 115	27	40	9	4	5	-	-	-	1	-	13
Tholen	3 910	375	2 055	370	55	740	-	-	-	65	5	235	10	53	9	1	19	-	-	-	2	-	6
Valkenisse	4 605	160	2 405	1 095	80	295	10	5	-	75	10	495	4	52	24	1	6	-	-	-	2	-	11
Veere	3 820	65	1 105	1 735	210	360	5	5	-	15	20	305	2	29	45	5	9	-	-	-	-	-	8
Vlissingen	41 005	7 300	13 345	4 270	270	870	175	170	40	1 390	170	13 000	18	33	10	1	2	-	-	-	3	-	32
Westerschouwen	4 300	140	2 770	490	25	160	5	-	10	35	20	640	3	64	11	1	4	-	-	-	1	-	15
Westkapelle	2 505	40	1 740	215	5	285	-	-	-	15	-	200	2	69	9	-	11	-	-	-	-	-	8
Wissenerkerke	2 095	45	1 660	940	20	155	-	-	-	-	5	170	1	55	31	1	5	-	-	-	-	-	6
Zierikzee	7 880	1 000	3 605	1 385	60	380	25	5	10	105	25	1 280	13	46	16	1	5	-	-	-	1	-	16
NOORD-BRABANT																							
Aarle-Rixtel	4 340	4 140	65	5	-	-	-	-	5	25	-	95	95	2	-	-	-	-	-	-	1	-	2
Almkerk	5 250	110	2 035	2 680	230	50	-	-	-	35	-	110	2	30	51	4	1	-	-	-	-	-	2
Alphen en Riel	4 545	4 340	80	30	-	5	-	-	-	5	-	90	95	2	1	-	-	-	-	-	-	-	2
Andel	1 855	20	1 325	435	5	35	5	-	-	5	-	30	1	71	23	-	2	-	-	-	-	-	2
Asten	11 400	11 110	120	15	-	-	-	-	-	10	5	140	97	1	-	-	-	-	-	-	-	-	1
Baarle-Nassau	5 050	4 895	50	10	-	-	10	-	-	15	-	70	97	1	-	-	-	-	-	-	-	-	1
Bakel en Milheeze	5 920	5 795	35	-	-	-	-	-	-	10	-	75	98	1	-	-	-	-	-	-	-	-	1
Beek en Donk	6 790	6 680	20	5	-	-	-	-	-	-	-	80	98	-	-	-	-	-	-	-	-	-	1
Beers	2 500	2 550	5	-	-	-	-	-	-	-	-	5	100	-	-	-	-	-	-	-	-	-	-
Bergen op Zoom	39 545	32 555	3 035	835	50	5	35	35	30	785	35	2 155	82	8	2	-	-	-	-	-	2	-	5
Bergeyk	7 990	7 545	190	30	5	-	-	-	5	15	-	205	94	2	-	-	-	-	-	-	-	-	3
Berghem	4 380	4 305	25	5	-	-	-	-	-	10	5	40	98	1	-	-	-	-	-	-	-	-	1
Berkel-Enschot	6 770	6 295	140	35	-	-	5	10	5	20	-	255	93	2	1	-	-	-	-	-	-	-	4
Berlicum	6 915	6 540	135	35	-	-	-	-	-	30	-	175	95	2	1	-	-	-	-	-	-	-	3

Tabel 1 (slot)

	waarvan										Per 100 v.d. totale bevolking												
	Totale bevolking	Rooms-katholiek	Nederlands hervormd	Gereformeerde Kerken	Gereformeerde Kerken (vrijgemaakt)	Overige gereformeerden	Evangelisch luthers	Doopsgezind	Remonstrant	Andere kerkelijke gezindte	Geen kerkelijke gezindte		Rooms-katholiek	Nederlands hervormd	Gereformeerde Kerken	Gereformeerde Kerken (vrijgemaakt)	Overige gereformeerden	Evangelisch luthers	Doopsgezind	Remonstrant	Andere kerkelijke gezindte	Geen kerkelijke gezindte	
											Humani- nisten	Overige										Humani- nisten	Overige
1	2	3	4	5	6	7	8	9	10	11	12	13	14	15	16	17	18	19	20	21	22	23	
Sint Odiliënberg	2 765	2 645	50	10	-	-	-	-	-	5	-	55	96	2	-	-	-	-	-	-	-	-	2
Sittard	34 330	30 450	1 350	370	40	-	20	10	5	670	25	1 395	89	4	1	-	-	-	-	-	2	4	
Sierakon	700	690	5	-	-	-	-	-	-	-	-	10	97	1	-	-	-	-	-	-	-	2	
Spaubeek	3 155	2 995	45	5	5	-	-	-	-	10	-	95	95	1	-	-	-	-	-	-	-	3	
Stein	11 740	11 090	250	60	10	-	-	-	5	55	5	270	94	2	1	-	-	-	-	-	-	2	
Stevensweert	1 575	1 555	15	-	-	-	-	-	-	5	-	5	99	1	-	-	-	-	-	-	-	-	
Stramproy	4 210	4 045	35	10	5	-	-	-	-	20	5	95	96	1	-	-	-	-	-	-	-	2	
Susteren	6 825	6 620	65	5	-	-	-	-	-	15	-	115	97	1	-	-	-	-	-	-	-	2	
Swalmen	8 350	8 110	75	15	-	-	-	-	-	50	-	100	97	1	-	-	-	-	-	-	1	1	
Tegelen	18 335	17 770	120	35	10	-	10	-	-	170	5	220	97	1	-	-	-	-	-	-	1	1	
Thorn	2 475	2 435	10	-	-	-	-	-	-	10	-	20	98	-	-	-	-	-	-	-	-	1	
Ubach over Worms	10 905	9 990	450	80	5	-	5	-	-	165	-	210	92	4	1	-	-	-	-	-	2	2	
Ulestraten	2 820	2 675	35	10	-	-	-	-	-	10	-	85	95	1	-	-	-	-	-	-	-	3	
Urmond	4 660	4 175	150	30	-	-	-	-	-	225	-	80	90	3	1	-	-	-	-	-	5	2	
Vaals	10 195	9 535	200	85	15	-	10	-	-	125	5	220	94	2	1	-	-	-	-	-	1	2	
Valkenburg-Houthem	12 175	11 770	165	25	-	-	15	-	-	10	-	190	97	1	-	-	-	-	-	-	-	2	
Venlo	62 005	56 110	1 375	425	30	-	30	5	10	960	40	1 920	92	2	1	-	-	-	-	-	2	3	
Venray	27 045	25 625	280	120	10	-	10	-	10	455	5	530	95	1	-	-	-	-	-	-	2	2	
Vlodrop	2 140	2 060	25	10	-	-	-	-	-	25	-	20	96	1	-	-	-	-	-	-	1	1	
Voerendaal	8 105	7 860	55	5	-	-	5	5	5	35	5	140	97	1	-	-	-	-	-	-	-	2	
Weert	35 405	32 870	635	205	15	5	25	5	5	415	10	1 110	93	2	1	-	-	-	-	-	1	3	
Wessem	1 965	1 840	50	10	-	-	-	-	-	5	-	60	94	3	1	-	-	-	-	-	-	3	
Wittem	6 655	6 495	40	5	-	-	5	-	-	20	-	90	98	1	-	-	-	-	-	-	-	1	
Wijre	3 300	3 255	15	5	-	-	5	-	-	5	-	25	99	-	-	-	-	-	-	-	-	1	
Wijnandsrade	1 420	1 370	15	10	-	-	-	-	-	5	5	15	97	1	1	-	-	-	-	-	-	1	
AGGLOMERATIES																							
Twente	500 415	211 935	124 930	26 795	6 840	8 705	405	1 180	505	16 435	1 695	100 990	42	25	5	1	2	-	-	-	3	22	
Arnhem	267 945	108 065	67 735	15 655	1 695	810	1 140	970	1 195	6 945	1 155	62 590	40	25	6	1	-	-	-	-	3	23	
Nijmegen	214 850	175 220	15 370	2 785	300	125	370	225	160	2 335	320	17 640	82	7	1	-	-	-	-	-	1	8	
Midden-Utrecht	353 560	131 855	85 310	20 255	2 505	2 645	1 775	810	1 065	14 430	1 285	91 635	37	24	6	1	1	1	-	-	4	26	
Goolland	197 790	57 850	45 265	12 720	1 200	1 890	1 790	1 195	1 050	7 980	1 350	65 495	29	23	6	1	1	1	1	1	4	33	
Amsterdam	912 045	213 900	128 375	41 835	4 585	1 630	9 175	3 960	2 220	28 325	5 020	473 015	23	14	5	1	-	1	-	-	3	52	
De Meerlanden	97 685	30 565	21 505	11 290	985	1 660	260	1 455	125	1 320	295	28 330	31	22	11	1	2	-	1	-	1	29	
Idmond	137 010	53 410	20 490	8 325	860	528	365	695	150	4 775	505	46 910	39	15	6	1	-	-	-	-	3	34	
Zaanstreek	130 425	30 725	14 305	9 355	1 640	805	340	1 800	115	4 180	675	66 480	24	11	7	1	1	-	1	-	3	51	
Zuid-Kennemerland	236 645	81 580	37 805	12 635	1 275	840	1 365	2 625	880	6 470	1 130	90 040	34	16	5	1	-	1	-	-	3	38	
Drechtsteden	213 705	28 870	82 450	21 210	2 550	8 645	645	460	5 515	5 515	585	62 550	14	39	10	1	4	-	-	-	3	29	
's-Gravenhage	704 520	216 965	167 305	43 840	4 060	3 940	3 235	2 235	2 970	21 115	4 050	234 800	31	24	6	1	1	-	-	-	3	33	
Leiden	211 390	54 440	74 590	21 375	1 965	2 075	905	585	1 025	4 505	700	49 220	26	35	10	1	1	-	-	-	2	23	
Rijnmond	1 079 720	213 065	304 945	88 595	9 855	16 360	4 195	1 165	3 860	32 225	3 860	403 600	20	28	8	1	2	-	-	-	3	37	
Eindhoven	334 900	287 460	21 890	8 095	860	465	590	440	560	4 580	705	29 255	80	7	2	-	-	-	-	-	1	9	
's-Hertogenbosch	214 090	193 245	7 155	1 740	280	95	110	90	85	2 385	110	8 790	90	3	1	-	-	-	-	-	1	4	
Tilburg	273 620	253 115	6 610	1 370	160	40	115	50	55	2 820	140	9 140	93	2	1	-	-	-	-	-	1	3	
Oostelijk Mijngedied	213 225	185 950	10 785	2 080	320	5	290	85	30	4 405	185	9 085	87	5	1	-	-	-	-	-	2	4	
Westelijk Mijngedied	150 450	136 750	5 185	1 460	110	-	80	50	50	1 900	100	4 765	91	3	1	-	-	-	-	-	1	3	
PROVINCIES																							
Groningen	519 865	36 890	150 465	81 585	21 010	3 525	1 390	2 560	790	15 295	1 915	204 435	7	29	16	4	1	-	-	-	3	30	
Friesland	525 915	43 500	162 550	117 425	8 575	5 400	500	9 250	260	11 265	2 235	164 950	8	31	22	2	1	-	2	-	2	31	
Drenthe	372 500	35 810	160 465	49 880	6 225	2 610	390	1 090	935	11 770	1 375	101 945	10	43	13	2	1	-	-	-	3	27	
Overijssel	930 645	302 400	288 215	76 355	26 455	16 530	1 345	2 920	970	24 005	3 145	188 305	32	31	8	3	2	-	-	-	3	20	
Gelderland	1 525 420	588 570	536 225	97 050	12 620	23 260	4 095	2 860	2 835	32 890	4 140	220 870	39	35	6	1	2	-	-	-	2	14	
Utrecht	810 145	250 825	242 890	63 280	13 925	13 725	3 450	2 325	2 750	26 975	3 085	186 915	31	30	8	2	2	-	-	-	3	23	
Noord-Holland	2 240 580	691 235	355 585	128 455	12 980	8 970	15 610	15 620	5 195	63 055	10 895	932 985	31	16	6	1	-	1	1	-	3	42	
Zuid-Holland	2 981 160	739 870	920 760	247 945	26 645	49 580	11 345	5 045	10 580	77 475	10 840	981 070	25	31	8	1	2	-	-	-	3	30	
Zeeland	310 080	83 735	118 135	34 040	4 905	21 745	545	485	170	5 165	915	40 225	27	38	11	2	7	-	-	-	2	13	
Noord-Brabant	1 813 815	1 558 360	108 610	32 680	2 955	3 890	1 410	905	1 075	17 790	1 610	84 530	86	6	2	-	-	-	-	-	1	5	
Limburg	1 008 800	935 460	26 040	6 050	780	30	615	200	165	11 365	545	27 550	93	3	1	-	-	-	-	-	1	3	
Z.IJ.-Polders	17 620	3 980	5 420	3 075	580	260	5	80	30	350	30	3 800	23	31	17	3	1	-	-	-	2	22	
Centr. Persoonsregister	3 590	3 030	195	15	5	-	-	-	-	10	-	325	84	5	-	-	-	-	-	-	-	0	
NEDERLAND	13 060 115	5 273 665	3 075 565	937 840	137 660	149 530	40 700	43 345	25 755	297 415	40 730	3 037 910	40	24	7	1	1	-	-	-	2	23	

Tabel 2. Nadere specificatie van de categorie andere kerkelijke gezindte (tabel 1, kol. 10)

	1	2	3	4	5	6	7	8	9	10	11	12	13	14
	Apostolisch Genootschap	Hersteld Apost. Gem. in de Eenheid der Apostelen	Hersteld Apost. Zendingskerk	Vrije Evangelische Gemeenten	Baptisten Gemeenten	Leger des Heils	Oud-katholieke Kerk	Vergadering der Celovigen	Adventisten	Jehova's Getuigen	Kerk van J. Chr. van de Heiligen der Laatste Dagen	Evangelische Broeder-gemeenten	Pinkster-groepen	Overige kleinere gezindten
GRONINGEN														
Adorp		5			5						5		5	5
Aduard														
Appingedam		75	5	10	25	20		10		20			45	140
Baflo				5						5				5
Bedum				5										5
Beerta					15					5				5
Bellingwedde				5	155	10				15				5
Bierum				5					15					5
Boer, Ten	5			5						30				10
Delfzijl	5	90	10	15	320	50	5	10	10	40			70	220
Eenrum														5
Ezinge														5
Finsterwolde														5
Groningen	455	565	45	285	1 225	675	10	55	165	340	110	60	450	1 180
Grootegast										25	5		30	
Grijskerk													25	5
Haren	30	55		10	45	10			10	10			25	100
Hoogezand-Sappemeer	75	280		10	495	65		70	20	40			70	200
Kanians										5				
Kloosterburen														
Leek		5			25		5	5		45	5		75	40
Leens					5	5				50			5	
Leppersum					10					10			5	
Marum										10			5	220
Meeden		5			35									
Middelstum														
Midwolda				5						5				15
Muntendam		10		5	230	5			5	10				35
Nieuwe Pekela				15	120	5		5		30			40	10
Nieuweschans														
Nieuwolda	5				5									5
Oldehove										5				
Oldekerk				10										10
Oosterbroek		20	5	65	25			5		5				10
Oude Pekela			5		30	65				20				5
Scheemda		20		10	40	15			5	5			5	45
Slochteren	35	180			140	10		20		25	10		35	20
Stadskanaal		90		100	840	130		95		100	5		330	170
Stedum					5									
Termunten				5	30				5				15	5
Uithuizen	5	30								15			10	
Uithuizermeeden										15				
Ulrum		5												5
Usquert		5												5
Veendam	25	180	5	250	320	70	5	20	35	35			20	140

Vlagtwedde	5	5		5	180	25		10		30			25	15
Warffum		15		265	140	95		30	15	70		5	10	80
Winschoten	5				15					20			5	10
Winsum		5				10								
Zand, t					5								10	10
Zuidhorn						5								
FRIESLAND														
Achterspelen					50	10		5		70	30		50	50
Aneland					15					10			5	5
Baarderadeel				75	20	5				5			5	10
Barradeel				400	15								10	10
Bildt, het								15		25	5		10	35
Bolsward				5	35	5				10	80		45	30
Dantumadeel				10	80	5			10	20			5	5
Dokkum				5	65					5				
Doniawerstal														
Ferwerderadeel				80									5	10
Franeker	5			200	25	55		10		10			5	25
Franekeradeel				15	5								5	5
Gaasterland				10	160	145		15		10	20		55	65
Harlingen	75	10		20	15			20		25			10	40
Haskerland														
Herenveen	105	50		10	130	35		20	5	145			35	80
Heemster				10	40									5
Heemsteradeel														5
Hennaarderadeel					5					15			10	60
Hindeloopen														
Idaarderadeel	5				10									
Kollumerl. en Nw.-Kruisl.				5	120			5		15	20		115	10
Leeuwarden	10	385	15	670	445	355	10	20	95	105	55	10	195	330
Leeuwarderadeel				25	20					10			5	10
Lemsterland	140	70		65	40		5	25		40			5	25
Mensaldumadeel	5			15		5		4		10			10	10
Oostdongeradeel					15									
Oostdongeraderadeel										25				315
Opsterland		5		10	10	5		5		115			10	30
Rauwerderhem	5			5						5				
Schiermonnikoog														
Sloten														
Smallingerland	80	30		20	210	65			5	75	5		165	140
Sneek	30	250	5	25	380	135		50	10	60			75	125
Staveren					95			5					35	10
Terschelling	5							5						
Tietjerksteradeel	5			115	310	15		5	10	25	20		45	55
Utingeradeel				5						5			5	5
Vlieland					5					5			20	5
Westdongeradeel				5						5			10	60
Weststellingwerf	115	5		120	10	5	5		5	60			15	5
Wonseradeel				5	65								5	10
Workum					60				5	10			5	20
Wymbritseradeel		20			40								5	5
Idist		5			5					20			5	5
DRENTHE														
Anloo					5				10	10				5
Assen	255	85	5	20	150	170		20	20	130	20	15	50	1 255
Beilen				10	10	10		5	5	15			5	525
Borger	10	10			155	65		50	5	40		5	30	45
Coevorden	5				90			10		5			15	35

	1	2	3	4	5	6	7	8	9	10	11	12	13	14
	Apostolisch Genootschap	Hersteld Apost. Gem. in de Eenheid der Apostelen	Hersteld Apost. Zendingskerk	Vrije Evangelische Gemeenten	Baptisten Gemeenten	Leger des Heils	Oud katholieke Kerk	Vergadering der Gelovigen	Adventisten	Jehova's Getuigen	Kerk van J. Chr. van de Heiligen der Laatste Dagen	Evangelische Broedergemeenten	Pinkstergroepen	Overige kleinere gezindten
Dalen	5	-	-	-	15	-	-	-	-	-	5	-	-	5
Diever	-	-	-	-	5	-	-	-	-	5	-	-	-	5
Dwingeloo	-	-	-	-	5	-	5	-	5	5	-	-	5	10
Eelde	15	5	-	5	15	-	5	185	10	85	20	10	245	280
Emmen	345	125	10	45	1 425	270	5	-	-	-	-	-	-	-
Gasselte	-	-	-	-	55	10	-	-	-	5	-	-	5	5
Gieten	-	-	-	5	5	-	-	-	-	-	-	-	5	5
Havelte	-	-	-	15	-	-	-	-	-	-	-	-	10	15
Hoogeveen	500	75	40	285	110	130	5	130	90	80	-	-	130	610
Meppel	160	5	5	80	20	85	5	5	35	45	-	-	150	30
Norg	-	-	-	5	5	-	-	-	-	5	-	-	5	15
Nijeveen	-	-	-	30	395	15	-	15	-	15	-	-	15	50
Odoorn	100	75	-	-	-	30	-	30	-	-	10	-	5	30
Oosterhesselen	-	5	-	-	-	-	-	-	-	-	-	-	-	-
Peize	-	15	-	10	25	5	-	-	10	30	-	-	60	40
Roden	5	-	-	-	10	-	-	-	-	5	-	-	-	10
Rolde	10	-	-	-	5	5	-	-	-	-	5	-	-	5
Ruinen	10	-	-	5	15	-	-	-	-	15	-	-	-	5
Ruinerwold	5	-	-	-	-	-	-	-	-	-	-	-	-	-
Schoonebeek	-	5	-	5	40	-	-	35	-	-	-	-	15	40
Sleen	95	5	-	-	5	-	-	-	-	-	-	-	5	670
Smilde	-	5	-	-	5	-	-	-	5	-	-	-	5	10
Vledder	-	-	-	-	10	-	-	-	5	15	-	-	15	15
Vries	-	-	-	5	-	-	-	-	5	-	-	-	-	15
Westerbork	5	-	-	-	-	-	-	-	5	-	-	-	10	5
Wijk, de	5	-	-	10	25	10	-	5	-	-	-	-	5	15
Zuidlaren	30	5	-	5	5	5	-	-	-	5	-	5	-	5
Zuidwilde	-	-	-	-	-	-	-	-	-	-	-	-	-	-
Zweeloo	-	-	-	-	-	-	-	-	-	-	-	-	-	10
OVERIJSEL	310	50	5	35	335	200	5	40	15	115	25	-	255	1 065
Aimelo	20	-	-	-	-	-	-	-	-	-	-	-	-	-
Ambt-Delden	5	5	-	5	20	5	-	10	5	5	-	-	10	35
Avereest	-	5	-	-	-	-	-	-	-	-	-	-	-	20
Bathmen	-	5	-	-	-	-	-	-	-	-	-	-	-	-
Blankenham	-	-	-	-	-	-	-	-	-	-	-	-	-	-
Blokzijl	-	-	-	5	-	-	-	-	-	-	-	-	-	-
Borne	20	-	-	-	65	5	-	5	-	15	-	-	15	215
Borne	-	-	-	-	-	-	-	-	-	-	-	-	-	-
Dalfsen	5	5	-	-	5	5	-	-	5	5	-	-	-	30
Denekamp	-	-	-	-	-	-	-	-	-	-	-	-	-	5
Deventer	200	25	5	65	190	125	15	5	40	120	25	15	195	1 215
Diepenheim	-	-	-	-	-	-	-	-	-	-	-	-	-	5
Diepenveen	20	-	-	-	10	5	-	-	-	35	-	-	5	30
Enschede	1 640	20	5	270	455	355	-	130	60	425	70	15	230	1 725
Genemuiden	-	-	-	-	-	-	-	-	-	-	-	-	-	-
Giethoorn	-	-	-	-	-	-	-	-	-	-	-	-	-	5

Goor	5	5	-	5	-	-	-	-	5	60	-	-	-	55
Gramsbergen	20	-	-	5	10	20	5	-	15	5	-	-	5	220
Haaksbergen	-	-	-	5	205	-	-	-	-	5	-	-	65	40
Hann, den	40	-	-	10	10	-	-	10	-	30	-	-	25	15
Harderberg	-	-	-	-	-	-	-	-	-	-	-	-	-	-
Hasselt	-	-	10	-	5	-	-	-	-	10	-	-	5	10
Heino	5	-	-	-	-	55	-	5	5	25	-	-	70	450
Hellendoorn	470	15	5	35	920	120	-	40	35	120	25	10	170	1 235
Hengelo	-	-	-	10	5	-	-	-	-	5	-	-	-	5
Holtén	-	-	-	-	-	-	-	-	-	-	-	-	-	-
Kampen	50	10	-	475	50	185	-	5	10	90	-	-	50	240
Kuine	65	5	-	10	-	-	-	-	5	5	-	-	10	115
Losser	-	-	-	-	-	-	-	-	-	-	-	-	-	10
Markelo	20	-	-	-	-	-	-	-	-	-	-	-	-	10
Nieuwleusen	-	-	-	-	-	-	-	-	-	-	-	-	-	-
Noordoostpolder	40	10	5	80	40	5	-	-	5	75	5	-	35	50
Oldemarkt	5	10	-	95	-	-	-	-	-	-	-	-	25	5
Oldenzaal	5	10	5	10	15	-	-	-	-	5	-	-	10	265
Olst	5	-	-	-	10	-	-	5	-	40	-	-	10	60
Ommen	-	-	-	-	-	-	-	-	-	-	5	-	-	30
Ootmarsum	-	-	-	-	-	-	-	-	-	-	-	-	-	20
Raalte	5	-	-	25	5	-	-	-	-	15	-	-	-	5
Rijssen	15	-	-	10	10	10	-	-	-	10	-	-	25	250
Stad-Delden	5	-	-	-	10	-	-	-	5	-	-	-	5	15
Staphorst	60	25	-	215	35	55	-	-	-	25	-	-	20	35
Steenwijk	10	5	-	80	-	5	-	-	-	-	-	-	5	15
Steenwijkerwold	-	-	-	-	-	-	-	-	-	-	-	-	-	-
Tubbergen	-	-	-	-	-	-	-	-	-	-	-	-	35	15
Urk	-	-	-	-	-	-	-	-	-	-	-	-	-	15
Vollenhove	5	-	-	5	255	5	-	10	-	5	5	-	85	20
Vriezenveen	5	-	-	-	-	-	-	-	-	-	-	-	-	-
Wanneperveen	-	-	-	-	-	-	-	-	-	-	-	-	-	-
Weerselo	-	-	-	35	25	10	-	-	-	10	-	-	15	655
Wierden	-	-	-	-	-	-	-	-	-	20	-	-	-	5
Wijhe	-	-	5	-	-	-	-	-	-	5	-	-	-	5
IJsselmuiden	5	5	-	65	10	-	-	-	5	5	-	-	5	95
Zwartsluis	5	-	-	5	5	-	-	-	-	5	-	-	10	5
Zwolle	385	15	10	255	160	175	5	60	20	200	25	10	105	470
GELDERLAND	5	-	-	5	-	-	-	245	-	25	-	-	5	95
Aalten	-	-	-	-	-	-	-	-	-	-	-	-	-	-
Ammerzoden	-	-	-	-	-	-	-	-	-	5	-	-	5	5
Angerlo	510	255	60	345	225	390	35	170	210	260	70	25	290	1 260
Apeldoorn	-	-	-	-	-	-	-	-	-	-	-	-	-	5
Appeltern	-	-	-	-	-	-	-	-	-	-	-	-	-	-
Arnhem	530	110	245	95	270	115	45	85	90	260	75	70	285	1 030
Barneveld	20	40	-	10	30	5	5	15	-	45	5	10	40	785
Batenburg	-	-	-	-	-	-	-	-	-	-	-	-	-	-
Beesd	-	5	-	-	-	-	-	-	-	10	-	-	-	5
Bemmel	5	5	-	-	-	-	-	5	10	20	-	-	10	55
Bergh	-	5	-	-	-	-	-	5	5	-	-	-	5	15
Bergharen	-	5	-	-	-	-	-	5	-	5	-	-	5	15
Beuningen	10	5	-	-	-	-	-	-	-	-	-	-	10	10
Beusichem	-	-	-	-	-	-	-	-	-	10	-	-	5	15
Beusichem	-	-	-	-	-	-	-	-	-	-	-	-	5	5
Borculo	15	-	-	-	-	-	-	-	-	-	-	-	-	-
Brakel	5	-	-	5	-	-	-	-	-	25	-	-	20	355
Brummen	5	10	10	5	30	20	5	10	10	-	-	-	5	15
Buren	5	-	-	-	10	-	-	-	-	-	-	-	5	10
Buurselen	5	-	-	-	-	-	-	-	-	-	-	-	15	875
Culemborg	5	-	-	-	5	-	115	-	-	20	-	-	-	-

	1	2	3	4	5	6	7	8	9	10	11	12	13	14
	Apostolisch Genootschap	Hersteld Apost. Gem. in de Eenheid der Apostelen	Hersteld Apost. Zendingkerk	Vrije Evangelische Gemeenten	Baptistische Gemeente	Leger des Heils	Oud-katholieke Kerk	Vergeering der Gelovigen	Adventisten	Jehova's Getuigen	Kerk van J. Chr. van de Heiligen der Laatste Dagen	Evangelische Broedergemeenten	Pinkstergroepen	Overige kleinere gezindten
Deil														
Didam		5			5					20			10	5
Dinxperlo	5				5			165						35
Dodewaard	5	40	5		10	60			10	5			5	180
Doesburg	5												15	285
Doetinchem	210	20	5	5	35	5		55	20	95		10	60	205
Doornspijk	20			210	5	25		15		10		5	10	120
Dreumel														10
Druuten														25
Duiven								5		10				25
Echteld						5							15	35
Ede	220	190	70	75	45	105	10	10	45	180	30	5	175	945
Eibergen	5				15		5		5	10			5	55
Eiburg	5			110	5	50		25	5	15			5	35
Els	10				20	5			10	30			10	255
Epe	15	25		20	30	10	5		5	125			50	915
Ermelo	35	20	10	35	20	30	10	15	30	85			35	285
Est en Opijnen														
Ewijk													5	75
Geldermalsen					5		10							
Gendringen	5	5						15	5	10			5	55
Gendt	15	15						5					5	10
Gorsel	5	5		5	10					10			5	55
Groenlo	5							5		15			30	30
Groesbeek	10								5	25			5	50
Haften										5			5	10
Harderwijk	90	25		20	65				30	50			85	250
Hattum				20	45	10		5	5	25			10	100
Hedel														5
Heerde				180	15	5				30			20	170
Heerewaarden														10
Hengelo	10									25				55
Herwen en Aerd		10			5									40
Herwijnen														25
Heteren	5									15				30
Heumen	10		5	5						5				10
Hoewelaken	40	10		10	5	10	5			10			10	15
Horselen														
Horsen	5													10
Huisen	5	10											5	150
Hummelo en Keppel														
Kerkwijk														15
Kesteren			5			5				10				155
Laren	5									5				15
Lichtenvoorde				10				5		5				5
Lienden	5			5		5				5				35
Lochem	60			15	20	5				20			5	175
Maasdiel		20												
Maurik	5				5									20
Millingen aan de Rijn														5
Neele	5									5			20	20

Nijkerk	65	40	30	10	5	5	35	45	5	85	5	10	20	60
Nijmegen	230	95	15	480	30	30	35	5	30	245	30	10	70	1 170
Oldebroek	10				15	15		5		25			75	230
Ophemert														15
Overasselt														5
Pannerden	10	5		5	5					75			20	175
Putten	45	20	35	5	20	15	15	40	30	85	5	10	45	280
Renkum	240	75	95	135	75	80	20	25	10	90			175	935
Rheden										5				5
Rossum					5	5							15	35
Rozendaal	5					5		5		20			15	5
Ruurlo	5		5	35			5		5	10			15	30
Scherpenzeel	20		5							5				
Steenderen	30	5			5	45	10			40	10		45	880
Tiel														30
Ubbergen		5		5	5	15				5			5	40
Valburg	5		5											
Varik	15		5	20	25	5		5	5	15			5	430
Voorst		5		5	5	5		15	5					45
Vorden					5		5			5				40
Vuren														
Waardenburg														
Wageningen	155	50	100	10	5	70	5	5	10	80	10	10	25	350
Wamel					5	25		15		5			5	5
Warnsveld	15	10												25
Wehl														
Westervoort					5					5				35
Winterswijk	25				5	55		50		65	5		30	210
Wisch	10	5			25			135		55			10	795
Wijchen	5		5	5					10				5	25
Zaltbommel										35			10	65
Zelhem	40				15	5		50		75			15	70
Zevenaar	20			10	20	10				40			20	130
Zoelen														40
Zutphen	105	35		15	85	120		30	15	35		5	80	200
UTRECHT														
Abcoude	15	5		5						5			5	40
Amerongen	435	40	10	100	15	175	5	40	15	160		35	10	50
Amersfoort	210	10		55	5	95	15	20	5	65	5	5	60	1 030
Esarn														355
Benschop														
Bilt, de	105	50		40	30	10	45	15	30	40		30	35	490
Breukelen	25	20		5	10		5			15			15	250
Bunnik		15		10	15		10			30	5	10	10	45
Bunschoten				10		5				5			30	50
Cothen														5
Doorn	15	5		15		5	10		5	70		15	10	135
Driebergen-Rijsenburg	50	10		15	5	20	5	5	5	20	5	15	35	300
Femmes	5			5			5			5			5	10
Harmelen							5			5				10
Hoogland	10					5				10				5
Houten			15					5					10	10
Juthaas	25	5	5	10			10		5	10			20	50
Kamerik										5				15
Kockengen														
Langbroek	5			5										
Leersum	10								10	10			15	75
Leusden	20	5		10		5	15	5		15			20	60
Linschoten	5					10	5			20			10	25
Loenen	5			15	5	5	5			15			5	40
Loosdrecht	15	5		30			25		5	25			5	85

Tabel 2 (vervolg)

	1	2	3	4	5	6	7	8	9	10	11	12	13	14
	Apostolisch Genootschap	Hersfeld Apost. Gem. in de Zegenheid der Apostelen	Hersfeld Apost. Zendingkerk	Vrije Evangelische Gemeenten	Baptisten Gemeenten	Leger des Heils	Oud-katholieke Kerk	Vergadering der Gelovigen	Adventisten	Jehova's Getuigen	Kerk van J. Chr. van de Heiligen der Laatste Dagen	Evangelische Broeder-gemeenten	Pinkster-groepen	Overige kleinere gezindten
Lopik				5	5									5
Maarn	40		5		10	55	60	45	5	25			60	35
Maarsse	30			25	10	5	55			30	5		5	265
Maartensdijk										25	5		5	65
Manifoot										5				5
Mijdrecht		5		5		5	5	5		35				50
Nigtevecht	5				5					5			20	5
Oudewater							20			5				10
Polsbroek														
Renswoude										15				
Rhenen	15	5	15			5	10		5	25			5	125
Snelrewaard														
Soest	230	45	10	50	20	35	15	10	15	125	10	20	85	905
Utrecht	1 540	425	80	435	170	495	645	115	215	635	95	400	550	7 150
Veenendaal	205	40	10	5		50	5	5	5	85			45	200
Vinkeveen en Waverveen					10					5				15
Vleuten-De Meern	35	5	5	25		5	20			10		10		40
Vreeswijk	5				5		5			10				70
Willeskop	5													
Wilnis														15
Woudenberg	10		5	10	5		15	5		30		5	5	40
Wijk bij Duurstede					5					10			5	25
Lissestein	15	5			5					5			20	45
Zegveld		5				5							5	
Zeist	365	70	15	225	40	195	35	50	230	140	45	380	105	1 125
NOORD-HOLLAND														
Aalsmeer	10	10		10		5	35	15		30			10	95
Abbekerk														
Akersloot		5		5			5	5					5	10
Alkmaar	275	20	5	25	85	85	140	10	20	80	25	5	70	585
Anstelveen	360	80	5	80	25	100	85	5	15	95	15	25	75	920
Amsterdam	2 675	685	480	610	805	1 075	250	130	385	2 760	160	1 825	1 015	12 925
Andijk	5				10								5	5
Anna Paulowna	5												5	5
Assendelft	5		5		5	5	10			10		5		25
Avenhorn	5													5
Parsingerhorn	5									25			10	10
Beemster	10									40				30
Bennebroek	10	5	10	5	5	5	5					10	5	55
Bergen	30		5	5	10	20	30	10		5			10	170
Berkhout														10
Beverwijk	235	30	35	60	35	30	40	40	5	95	5		65	245
Blaricum	5									25				135
Bloemendaal	30		5	5	15	10	20		10	5		10	5	375
Blokker										5				5
Bovenkarspel			5	5										15

Broek in Waterland

Busum	5	65	15	250	5	25	10	20		5			25	5
Callantsoog	500		5											625
Castricum	25	5	10	10	5	10	35	5	10	10	5		10	85
Diemen	60	10	10	5			5			30				140
Edam										20			5	70
Egmond aan Zee	5				5	5	1 565			15			25	90
Egmond-Binnen							25							30
Enkhuizen	180	5	150		20	55	30		10				25	95
Graft-De Rijp					5									15
Graveland, 's -	15	5		25			10	5	5	10			10	65
Grootebroek	5									10				10
Haarlem	575	100	255	95	235	290	135	50	85	465	65	95	380	2 180
Haarlemmermeer	195	5	20	45	35		5	25	35	125		5	40	20
Harenkarspel							30							335
Heemskerk	145	20	5	70	50	85	40			75		5	65	125
Heenstede	25	10	15	10	15	5	25	25	40	30	15		5	310
Heerhugowaard	25	10	5	20	30	5	5	5		20	10		10	130
Heloo	55	5		10	10		45	15					20	80
Helder, Den	520	25	15	70	145	165	160	25	25	115	55	20	200	270
Hensbroek														
Hilversum	995	100	15	535	20	210	290	55	55	295	25	10	145	1 560
Hoogkarspel		5			5					5				5
Hoogwoud														5
Hoorn	65	15	5	5	5	5				65			30	175
Huizen	75	15	5	80	5	10	5	10	5	35	105		65	540
IJpendam										5				10
Jisp	5													
Katwoude														
Koedijk	5						5							
Koog a/d Zaan	20			5		5	15	5	10	10	5		5	20
Kromme	15			5	10	5	20		10	20	5		20	95
Landsmeer	30		5	15	10	5				10		15	30	25
Langedijk		5		5						5			10	85
Laren	20			10		5	10			15			5	225
Limmen														20
Marken													10	20
Nedemblik				10	5		10		5					
Nidwoud														
Monnickendam	5			5	5					10				25
Muiden	10			5						15				40
Naarden	110	15		85	5	30	10	10	10	20			10	335
Nederhorst den Berg			5		5	10				10				10
Nibbixwoud														
Niedorp	10						5		5	10				
Obdam														
Oostzaan	30			5		5				10			5	20
Opmeer														5
Oppertoes														
Oudendijk														5
Ouder-Amstel	25				5	5	5			5		10	10	40
Oudorp	30				15	5				10		5	30	30
Purmerend	145	25	10	15	20	10	5			95		10	20	165
Schagen	15			5						15			5	10
Schermer					5					5				10
Schoorl	5													35
Sint Maarten														5
Sint Pancras	5	5												
Sijbekarspel	5													

Tabel 2 (vervolg)

	1	2	3	4	5	6	7	8	9	10	11	12	13	14
	Apostolisch Genootschap	Hersteld Apost. Gem. in de Eenheid der Apostelen	Hersteld Apost. Zendingskerk	Vrije Evangelische Gemeenschap	Baptisten Gemeenten	Legers des Heils	Oud-katholieke Kerk	Vergadering der Geloofgen	Adventisten	Jehova's Getuigen	Kerk van J. Chr. van de Heiligen der Laatste Dagen	Evangelische Broedergemeenten	Pinkstergroepen	Overige kleinere gezindten
Naaldwijk	5				5					20			50	40
Nieuw-Beljeerland										5	5			5
Nieuwkerk a/d IJssel				5			5	10		20			30	30
Nieuwkoop	5				5		5	5		20				55
Nieuwland														
Nieuw-Lekkerland				5				20		45				30
Nieuwpoort								5						5
Nieuwveen								5						
Noordeloos				10		5		25			5		15	300
Noordwijk	115	5						10	5	5			5	110
Noordwijkerhout	10				5			10	5				5	10
Noordorp									5				5	5
Numansdorp									15	15	5	5	20	305
Oegstgeest	20	5		5	5		5	10	15	10			5	5
Oostflakkee										10				5
Oostvoorne	5							5						75
Ottoland				5				5						
Oud-Albias					5			5					25	85
Oud-Beljeerland	5			5				10	5	10	5			5
Oudenhoorn														
Ouderkerk a/d IJssel					5		10	10	5	65		5	30	90
Papendrecht	30	10	75	580	440	1 075	435	370	380	2 235	380	1 030	1 185	11 240
Piershil					35	25		20		50	10		25	130
Poortugaal	10	15		30	30	10	5		10	65	10	5	45	180
Puttershoek	5						5			5				10
Pijnacker	20					10	5		5	5	5		40	70
Reeuwijk				15			10	5		15	5		10	40
Rhoon							5	5		25	10		25	25
Ridderkerk	45	10		20	30	80	10	15	10	145	5	5	100	375
Rockanje	85									5				35
Rotterdam	1 620	195	75	580	440	1 075	435	370	380	2 235	380	1 030	1 185	11 240
Rozendrecht	25	10			5	25	20	20		50	10		25	130
Rijnsaterwoude	5													25
Rijnsburg	150	5		15	25	35	30	25	15	65	15	25	90	525
Rijswijk					5			5	5	35			10	35
Sassenheim										10				
Schelluinen					20	205	110	90	50	210	40	15	55	1 195
Schiedam	270	25		15	20								20	20
Schipluiden							20			5			5	115
Schoonhoven	20					5	20							
Schoonrewoerd												5		
Silfodrecht	85	5		10	5	40	5	65		35	5		15	140
Spijkenisse	45	25		15	40	45	20	10	10	80	20	5	60	215
Stolwijk	5									5			5	10
Streefkerk														5
Strijen				15					5	10			10	5
Tienhoven														5
Valkenburg				5	5			20						25
Vianen	10	5		15	5	5	5			25		5	10	135
Vierpolders														5
Vlaardingen	300	60	5	30	30	350	40	40	15	420	30	40	115	1 370
Vlist	45	5		15	15	35	25	75	25	50	15	35	115	655
Voorburg								5						20
Voorhout	50			15	25	5	5	10	20	5	15	5	30	310
Voorschoten														
Waddinxveen	50			25	30	10	10	10	5	45		10	40	375
Warmond	5													30
Wassenaar	10			5	25		10	25	5	5			15	835
Wateringen				5		5				5			10	20
Westmaas														
Woerden	5	15				15		10		10	5		35	205
Woubrugge						5				5				20
Wijngaarden														5
Zevenhoven				5						10			5	10
Zevenhuizen	5													
Zoetermeer	125	5	10	5	25	10	15	10	5	25	5	5	35	85
Zoeterwoude	10				5				10	5			5	40
Zuid-Beljeerland										5				5
Zuidland														
Zwartewaal														15
Zwijndrecht	100		5	85	45	35	20	5	10	135	20	5	50	180
ZEELEND														
Aardenburg				5						5				5
Arnenuiden				15					20	20			10	5
Axel		5		20										105
Borsele									5					5
Brouwershaven														25
Brunisse					15								5	5
Doornburg				5										15
Duiveland										5			35	70
Goes	10			290	10	100			20	5				10
Hontenisse														
Hulst	5	10	15	180	5	10								25
Kapelle	5													20
Kortgene														5
Mariekerke	95	20		20		90			35	55	5		105	490
Middelburg														
Middenschouwen	5									20			45	75
Oostburg				240		5		30						
Oud-Vossemere			25											
Poortvliet				275		35	5						35	45
Reimerswaal										10				75
Sas van Gent				5										5
Scherpenisse														
Sint Annaland			15						5	5				5
Sint Maartensdijk														10
Sint Philipsland														
Sint Philipsland										10			5	5
Sluis				45										
Stavenisse				5						55	5		40	150
Terneuzen	5	10		30	10	20		5		10			5	55
Tinoli														55
Valkenisse	5			5					5					
Veere		15	40	5	15	90	5	50	35	70	10		140	655
Vlissingen	255													25
Westerschouwen										5			10	
Westkapelle														
Wissenerkerke														
Zierikzee				5		30				25			10	30

Tabel 2 (vervolg)

	1	2	3	4	5	6	7	8	9	10	11	12	13	14
	Apostolisch Genootschap	Hersteld Apost. Gem. in de Eenheid der Apostelen	Hersteld Apost. Zendingskerk	Vrije evangelische Gemeenten	Baptisten Gemeenten	Leger des Heils	Oud-katholieke Kerk	Vergadering der Geloovigen	Adventisten	Jehova's Getuigen	Kerk van J. Chr. van de Heiligen der Laatste Dagen	Evangelische Broedergemeenten	Pinkster-groepen	Overige kleinere gezindten
Sint-Michiëlsgestel	5	-	-	-	-	-	-	-	-	-	-	-	-	5
Sint-Oedenrode	10	-	-	-	-	-	-	15	-	5	-	-	5	30
Somerens	-	-	-	-	-	-	-	-	-	15	-	-	-	10
Son en Breugel	-	-	-	-	-	-	-	-	-	-	-	-	-	80
Sprang-Capelle	-	-	-	-	-	-	-	-	-	-	-	-	-	10
Standaardbuiten	-	-	-	-	-	-	-	-	-	-	-	-	-	15
Steenbergen	-	-	-	-	-	-	-	-	5	-	-	-	-	5
Terheijden	5	-	-	-	-	-	20	5	-	250	5	10	10	20
Teteringen	200	160	-	10	20	-	-	-	-	-	-	-	65	1 440
Tilburg	-	-	-	-	-	-	-	-	-	10	-	-	5	170
Uden	-	10	-	5	5	-	5	-	-	10	-	-	-	20
Udenhout	-	-	-	-	-	-	-	-	-	10	-	-	-	50
Valkenswaard	-	-	-	-	5	-	-	-	-	15	-	-	-	230
Veen	-	-	-	-	5	-	-	-	-	15	-	-	-	90
Veghel	-	-	-	-	30	5	-	5	-	15	5	-	30	15
Veldhoven	20	5	-	-	-	-	-	-	-	5	-	-	-	5
Vessem c.a.	-	-	-	-	-	-	-	-	-	5	-	-	-	60
Vierlingsbeek	-	15	-	-	5	-	-	-	-	25	-	-	5	660
Vlijmen	-	20	-	-	-	-	-	-	-	10	10	-	15	70
Vught	-	-	-	-	-	-	-	-	-	30	-	-	25	520
Waalre	5	-	-	-	5	-	-	-	-	10	-	-	-	5
Waalwijk	-	-	-	-	-	-	-	-	-	10	-	-	-	25
Wanroij	-	-	-	-	-	-	-	5	-	-	-	-	-	5
Waspik	-	-	-	-	-	-	-	15	-	10	-	-	40	25
Werkendam	-	-	-	-	-	-	-	-	-	-	-	-	-	-
Westerhoven	-	-	-	-	-	-	-	-	-	-	-	-	-	30
Willemstad	-	-	-	-	-	-	-	-	-	5	-	-	10	55
Woensdrecht	-	-	-	-	-	5	-	-	-	-	-	-	-	10
Woensdrecht	-	-	-	-	-	-	-	-	5	-	-	-	-	15
Woudrichem	-	-	-	-	-	-	-	-	-	-	-	-	-	15
Wouw	-	-	-	-	-	-	-	-	-	-	-	-	-	5
Wijk en Aalburg	-	-	-	-	-	-	-	-	-	-	-	-	-	50
Zeeland	-	-	-	-	-	-	-	-	-	-	-	-	-	65
Zevenbergen	5	-	-	-	-	-	-	-	-	-	-	-	-	-
Zundert	-	-	-	-	-	-	-	-	-	-	-	-	-	-
LIMBURG														
Amstenrade	20	-	-	-	10	5	-	10	-	10	-	-	-	35
Arcen en Velden	-	-	-	-	-	-	-	-	-	5	-	-	-	-
Baexem	-	-	-	-	-	-	-	-	-	-	-	-	-	-
Baexem	-	-	-	-	-	-	-	-	-	-	-	-	-	25
Beegden	-	-	-	-	-	-	-	-	-	20	-	-	-	-
Beek	-	-	-	-	-	-	-	-	-	5	-	-	-	120
Beesel	-	-	-	-	-	-	-	-	-	-	-	-	-	-
Belfeld	-	-	-	-	-	-	-	-	-	-	-	-	-	-
Bemelen	-	-	-	-	-	-	-	-	-	-	-	-	-	-
Berg en Terblijt	-	-	-	-	-	-	-	-	-	15	5	-	-	45
Bergen	5	-	-	-	-	-	-	-	-	-	-	-	-	-

Bingelrade	-	-	-	-	-	-	-	-	-	15	-	-	-	15
Bocholtz	-	-	-	-	-	-	-	-	-	5	-	-	-	20
Born	-	-	-	-	-	-	-	-	-	-	-	-	-	240
Broekhuizen	90	105	-	-	10	25	-	15	5	115	-	-	10	10
Brunssum	-	-	-	-	-	-	-	-	-	-	-	-	-	30
Bunde	-	-	-	-	-	-	-	-	-	-	-	-	-	15
Cadier en Keer	-	-	-	-	-	-	-	-	-	25	-	-	-	190
Echt	-	-	-	-	-	5	-	-	-	10	-	-	-	10
Eijgelshoven	-	10	-	-	-	-	-	-	5	-	-	-	-	445
Eijsden	-	-	-	-	-	-	-	-	-	125	-	-	15	155
Geleen	70	40	-	5	10	45	-	-	-	-	5	-	-	5
Gennep	-	10	-	-	-	-	-	-	-	-	-	-	-	5
Geulle	-	-	-	-	-	-	-	-	-	-	-	-	-	5
Grathem	-	-	-	-	-	-	-	-	-	-	-	-	-	5
Grevenbicht	5	-	-	-	-	-	-	-	-	-	-	-	-	-
Gronsveld	-	-	-	-	-	-	-	-	-	5	-	-	5	-
Grubbenvorst	-	-	-	-	-	-	-	-	-	-	-	-	-	10
Gulpen	-	-	-	-	-	-	-	-	-	-	-	-	5	10
Gulpen	-	-	-	-	-	-	-	-	-	-	-	-	-	-
Haalen	-	-	-	-	-	-	-	-	-	-	-	-	-	-
Heel en Panheel	-	-	-	-	-	-	-	-	45	255	-	-	-	480
Heerlen	280	195	5	5	105	20	-	20	-	-	25	5	60	230
Heiden	5	-	-	-	-	-	-	-	-	-	-	-	-	10
Herten	-	-	-	-	-	-	-	-	-	-	-	-	-	15
Heythuysen	-	-	-	-	-	60	-	5	-	175	5	-	35	655
Hoensbroek	90	40	-	-	20	-	-	-	-	10	-	-	-	5
Horn	-	-	-	-	-	-	-	-	-	-	-	-	-	5
Horst	-	-	-	-	-	-	-	-	-	-	-	-	-	5
Hilberg	-	-	-	-	-	-	-	-	-	-	-	-	-	15
Hunsel	-	-	-	-	-	-	-	-	-	10	-	-	-	180
Jabeek	45	145	-	-	-	5	5	-	25	125	5	-	5	5
Kerkrade	-	-	-	-	-	-	-	-	-	5	-	-	-	5
Kessel	-	-	-	-	-	-	-	-	-	5	-	-	-	5
Klimmen	-	5	-	-	-	-	-	-	-	-	-	-	-	20
Limbricht	-	-	-	-	-	-	-	-	-	-	-	-	-	-
Linne	-	-	-	-	-	-	-	-	-	-	-	-	-	20
Maasbracht	-	-	-	-	-	-	-	-	-	-	-	-	-	10
Maasbree	-	-	-	-	-	-	-	-	-	-	-	-	-	15
Maastricht	15	10	5	-	10	5	-	-	-	215	25	-	20	630
Margraten	-	-	-	-	-	-	-	-	-	-	-	-	-	-
Meerlo-Wanssum	-	10	-	-	-	-	-	-	-	-	-	-	-	20
Meerssen	-	-	-	-	-	-	-	-	-	10	-	-	-	35
Melick en Herkenbosch	-	-	-	-	-	-	-	-	-	5	-	-	-	40
Merkelbeek	-	5	-	-	-	-	-	-	-	-	-	-	-	15
Meijel	-	-	-	-	-	-	-	-	-	-	-	-	-	5
Mheer	-	-	-	-	-	-	-	-	-	-	-	-	-	5
Montfort	-	-	-	-	-	-	-	-	-	-	-	-	-	30
Mook c.a.	-	-	-	-	-	-	-	-	5	10	-	-	-	5
Nunstergelen	-	5	-	-	-	-	-	-	-	-	-	-	-	5
Nederweert	-	-	-	-	-	-	-	-	-	-	-	-	-	25
Neer	5	15	-	-	5	-	-	-	-	40	-	-	-	5
Nieuwenhagen	-	-	-	-	-	-	-	-	-	-	-	-	-	5
Nieuwstadt	-	-	-	-	-	-	-	-	-	5	10	-	-	40
Noorbeek	-	5	-	-	-	-	-	-	-	-	-	-	-	5
Nuth	-	-	-	-	-	-	-	-	-	-	-	-	-	-
Obbicht en Papenhoven	-	-	-	-	-	-	-	-	-	-	-	-	-	-
Ohé en Laak	-	-	-	-	-	-	-	-	-	-	-	-	-	-
Oirsbeek	-	-	-	-	-	-	-	-	-	5	-	-	-	-
Ottersum	-	-	-	-	-	-	-	-	-	-	-	-	-	-
Posterholt	-	-	-	-	-	-	-	-	-	10	-	-	-	10

Tabel 2 (slot)

	1	2	3	4	5	6	7	8	9	10	11	12	13	14
	Apostolisch Genootschap	Hersteeld Apost. Gem. in de Eenh. der Apostelen	Hersteeld in de Apost. Zendingskerk	Vrije Evangelische Gemeenten	Baptisten Gemeenten	Leger des Heils	Oud-Katholieke Kerk	Vergadering der Gelovigen	Adventisten	Jehova's Getuigen	Kerk van J. Chr. van de Heiligen der Laatste Dagen	Evangelische Broedergemeenten	Pinkstergroepen	Overige kleinere gezindten
Roermond	10	-	-	-	5	-	5	-	-	95	-	-	10	345
Roggel	-	-	-	-	-	-	-	-	-	5	-	-	-	-
Roosteren	-	-	-	-	-	-	-	-	-	-	-	-	-	-
Schaesberg	55	40	-	-	-	-	-	-	-	30	5	10	35	-
Schimmert	-	-	-	-	-	-	-	-	-	-	-	-	-	-
Schinnen	-	-	-	-	-	-	-	-	-	5	-	15	5	-
Schinveld	-	5	-	-	-	-	-	-	-	25	-	-	10	-
Sevenum	-	-	-	-	-	-	-	-	-	-	-	-	10	-
Simpelveld	-	-	-	-	-	-	-	-	-	-	-	-	-	-
Sint Geertruid	-	-	-	-	-	-	-	-	-	-	-	-	-	-
Sint Odiliënberg	-	-	-	-	-	-	-	-	15	-	-	-	-	-
Sittard	150	105	-	-	30	5	5	-	-	115	15	25	205	-
Slisken	-	-	-	-	-	-	-	-	-	5	-	-	5	-
Spaubeek	-	-	-	-	5	-	-	-	-	25	-	5	25	-
Stein	-	-	-	-	-	-	-	-	-	-	-	-	-	-
Stevensweert	-	-	-	-	-	-	-	-	-	-	-	-	-	-
Stremproy	-	-	-	-	-	-	-	-	-	-	-	-	-	20
Susteren	-	-	-	-	-	-	-	-	-	10	-	-	5	-
Swalen	-	-	-	-	-	-	-	-	-	10	-	-	50	-
Tegelen	-	-	-	-	-	-	-	-	-	10	-	-	155	-
Thorn	-	-	-	-	-	-	-	-	-	10	-	-	-	-
Ubach over Worms	30	40	-	-	-	-	-	-	-	45	-	-	40	-
Ulestraten	-	-	-	-	-	-	-	-	-	-	-	-	10	-
Urmond	-	-	-	-	-	-	-	-	-	-	-	-	225	-
Vaals	-	-	-	-	-	-	-	-	-	25	-	-	95	-
Valkenburg-Houthem	-	-	-	-	-	-	-	-	-	-	-	-	-	5
Venlo	10	5	-	-	-	-	-	-	-	90	10	-	845	-
Venray	5	-	-	-	-	-	-	-	-	15	-	-	435	-
Vlodrop	5	-	-	-	-	-	-	-	-	-	-	-	35	-
Voerendaal	5	-	-	5	-	-	-	-	-	10	-	-	10	-
Weert	-	5	-	-	5	-	-	-	-	65	5	-	325	-
Wessem	-	-	-	-	-	-	-	-	-	-	-	-	-	-
Wittem	-	-	-	-	-	-	5	-	-	10	-	-	5	-
Wijre	-	-	-	-	-	-	-	-	-	-	-	-	5	-
Wijnandsrade	-	-	-	-	-	-	-	-	-	-	-	-	5	-
AGGLOMERATIES														
Twente	2 585	105	20	1 650	2 585	770	10	235	135	815	125	25	970	6 365
Arnhem	845	240	375	255	430	280	85	160	150	510	90	80	545	2 900
Nijmegen	280	100	25	15	35	30	40	45	45	280	30	10	85	1 315
Midden-Utrecht	1 690	455	105	505	210	560	800	165	230	750	110	425	680	7 740
Gooiland	1 700	195	25	960	30	280	335	95	65	470	130	15	255	3 420
Amsterdam	3 175	775	500	715	850	1 185	385	135	400	2 910	180	1 880	1 145	14 085
De Meerlanden	220	20	20	60	45	10	80	40	35	175	5	10	60	535
IJmond	890	120	60	255	255	205	1 525	13	13	335	25	15	265	820
Zaanstreek	590	75	20	440	75	155	85	140	65	190	10	100	180	2 055
Zuid-Kennemerland	680	120	285	115	275	320	200	75	145	510	75	115	410	3 145
Drechtsteden	540	105	15	725	235	465	85	185	85	620	105	30	435	1 885
's-Gravenhage	1 805	175	135	360	570	700	290	615	340	1 450	290	400	1 665	12 240
Bijlmer	705	45	10	100	180	100	75	115	150	220	55	60	230	2 455
Rijnmond	2 515	365	85	745	670	1 935	670	615	515	3 515	555	1 110	1 770	17 150
Eindhoven	280	180	15	35	495	75	30	90	25	380	65	30	230	2 640
's-Hertogenbosch	20	100	5	-	20	-	5	5	5	185	-	15	55	1 975
Tilburg	215	195	-	15	25	-	25	5	5	265	5	10	100	1 955
Oostelijk Mijng gebied	600	585	10	5	140	115	5	40	75	790	45	10	135	1 850
Westelijk Mijng gebied	230	150	-	5	45	50	5	-	20	320	20	-	60	995
PROVINCIES														
Groningen	645	1 650	80	1 100	4 500	1 285	35	340	300	1 070	160	70	1 310	2 745
Friesland	585	855	20	1 940	2 640	865	30	205	160	980	255	20	1 035	1 685
Drenthe	1 375	415	25	305	2 765	770	30	495	215	510	65	40	780	3 785
Overijssel	3 445	215	65	3 095	3 135	1 340	45	330	240	1 535	185	55	1 500	8 805
Gelderland	3 015	1 170	710	1 985	1 335	1 370	380	1 295	635	2 685	265	165	1 985	15 895
Utrecht	3 465	780	180	1 135	390	1 195	1 225	340	555	1 765	230	945	1 445	13 325
Noord-Holland	9 035	1 460	1 180	2 710	1 980	2 565	4 725	695	820	5 315	530	2 180	2 860	27 000
Zuid-Holland	6 700	885	290	2 415	2 055	3 895	1 385	2 340	1 290	6 895	1 110	1 675	5 015	41 535
Zeeeland	380	60	95	1 175	65	385	20	90	130	300	25	-	460	1 985
Noord-Brabant	655	650	35	1 05	605	155	115	160	110	1 505	120	80	800	12 695
Limburg	915	795	15	20	235	180	30	50	105	1 810	115	10	255	6 835
Zuidelijke IJsselpolders	10	-	-	65	15	13	-	-	10	45	-	-	35	155
Centraal Persoonsregister	-	-	-	-	-	-	-	-	-	-	-	-	-	-
NEDERLAND	30 430	8 930	2 700	16 045	19 740	14 020	8 015	6 340	4 560	24 410	3 055	5 240	17 480	136 455

AANHANGSEL I. VRAAGSTELLING EN TOELICHTING OMTRENT DE KERKELIJKE GEZINDTE

14e Algemene volkstelling annex woningtelling, 28 februari 1971

Vraag 9. WELKE IS ZIJN/HAAR KERKELIJKE GEZINDTE?
(voor-
zijde)

NEDERL. HERV.	ROOMS- KATH.	GEREF. KERKEN	GEREF. KER- KEN (VRIJGEM.)	GEEN
<input type="checkbox"/>	<input type="checkbox"/>	<input type="checkbox"/>	<input type="checkbox"/>	<input type="checkbox"/>

INDIEN EEN ANDERE GEZINDTE OF HUMANIST VRAAG 9 AAN DE ACHTER-
ZIJDE VAN DIT BLAD INVULLEN

Vraag 9: DE KERKELIJKE GEZINDTE NAUWKEURIG EN VOLLEDIG AANGEVEN
(achter-
zijde) Raadpleeg vooral de bijgevoegde toelichting

- Toelichting: . Vermeld het kerkgenootschap of de godsdienstige gemeenschap waartoe be-
trokkene krachtens doop, belijdenis of anderszins behoort of waartoe hij/zij
bepaaldelijk gerekend wenst te worden
- . Behoort betrokkene niet tot een kerkgenootschap of enige godsdienstige ge-
meenschap of wenst hij/zij daartoe bepaaldelijk niet meer te worden gerekend,
streep dan het hokje aan onder geen of vermeld op de achterzijde humanist
indien betrokkene bepaaldelijk als zodanig wenst te worden gerekend
- . Voor personen beneden 18 jaar bepaalt het gezinshoofd de invulling met in-
achtname van het bovenstaande

13e Algemene volkstelling, 31 mei 1960

Vraag 9. Kerkgenootschap of godsdienstige gemeenschap:
(zie voor toelichting en de te gebruiken afkortingen de los bijgevoegde aan-
wijzingen).

- Toelichting: Men vermeldde het kerkgenootschap of de godsdienstige gemeenschap, waartoe
de betrokkene krachtens doop, belijdenis of anderszins behoort of waartoe hij/
zij bepaaldelijk gerekend wenst te worden.
Behoort de betrokkene niet tot een kerkgenootschap of enige godsdienstige
gemeenschap of wenst hij/zij daartoe bepaaldelijk niet meer te worden gerekend,
dan wordt deze vraag met "geen" beantwoord.
Voor de minderjarige bepaalt het gezinshoofd de invulling met inachtname
van het bovenstaande.

12e Algemene volkstelling, 31 mei 1947

Vraag 7. a. Behoort hij tot een kerkgenootschap of godsdienstige gemeenschap? (ja of
neen)
b. Zo ja, tot welk(e)? (Zie voor de juiste aanduiding der grootste kerkgenoot-
schappen de achterzijde van de omslag)

- Toelichting: Men vermeldde de kerkelijke gezindte, waartoe men krachtens doop, belijdenis,
enz. behoort. Wenst men beslist niet meer tot een kerkelijke gezindte te wor-
den gerekend, dan vult men "neen" in. Omgekeerd vermeldde degene, die zich
tot een kerkelijke gezindte rekent, hoewel hij daartoe krachtens doop, enz.
niet behoort, de naam dezer gezindte. De kerkelijke gezindte van een minder-
jarige wordt geacht gelijk te zijn aan die van de vader, zolang de minderjarige
niet zelf tot een bepaalde kerkelijke gezindte behoort.

AANHANGSEL II. OVERZICHT VAN AGGLOMERATIES (INTERGEMEENTELIJKE SAMENWER-
KINGSORGANEN) EN DAARTOE BEHORENDE GEMEENTEN,
28 FEBRUARI 1971

TWENTE

Ambt-Delden Almelo Borne Denekamp Diepenheim Enschede	Goor Haaksbergen Den Ham Hellendoorn Hengelo	Losser Markelo Oldenzaal Ootmarsum Rijssen	Stad-Delden Tubbergen Vriezenveen Weerselo Wierden
----------------------------------------------------------------------	----------------------------------------------------------	--------------------------------------------------------	----------------------------------------------------------------

ARNHEM

Arnhem Doesburg Duiven	Elst Heteren Huissen	Renkum Rheden	Rozendaal Westervoort
------------------------------	----------------------------	------------------	--------------------------

NIJMEGEN

Beuningen Ewijk Groesbeek	Heumen Millingen a/d Rijn	Nijmegen Overasselt	Ubbergen Wijchen
---------------------------------	------------------------------	------------------------	---------------------

MIDDEN-UTRECHT

Bunnik Houten Jutphaas	Maarssen Maartensdijk	Utrecht Vleuten-De Meern	Vreeswijk IJsselstein
------------------------------	--------------------------	-----------------------------	--------------------------

GOOILAND

Blaricum Bussum	Hilversum Huizen	Laren	Naarden
--------------------	---------------------	-------	---------

AMSTERDAM

Amstelveen Amsterdam	Diemen Haarlemmerliede en Spaarnwoude	Landsmeer Oostzaan	Ouder-Amstel
-------------------------	---------------------------------------------	-----------------------	--------------

DE MEERLANDEN

Aalsmeer	Haarlemmermeer	Uithoorn	
----------	----------------	----------	--

IJMOND

Beverwijk	Heemskerk	Velsen	
-----------	-----------	--------	--

ZAANSTREEK

Assendelft Koog aan de Zaan	Krommenie Westzaan	Wormer Wormerveer	Zaandam Zaandijk
--------------------------------	-----------------------	----------------------	---------------------

ZUID-KENNEMERLAND

Bennebroek Bloemendaal	Haarlem	Heemstede	Zandvoort
---------------------------	---------	-----------	-----------

DRECHTSTEDEN

Alblasserdam Dordrecht	's-Gravendeel Hendrik-Ido- Ambacht	Papendrecht Puttershoek	Sliedrecht Zwijndrecht
---------------------------	------------------------------------------	----------------------------	---------------------------

AANHANGSEL II. (slot)

's-GRAVENHAGE			
's-Gravenhage Leidschendam	Nootdorp Rijswijk	Voorburg Wassenaar	Zoetermeer
LEIDEN			
Katwijk Leiden Leiderdorp	Oegstgeest Rijnsburg	Valkenburg Voorschoten	Warmond Zoeterwoude
RIJNMOND			
Abbenbroek Barendrecht Brielle Capelle a/d IJssel Geervliet Heenvliet	Hellevoetsluis Krimpen a/d IJssel Maassluis Oostvoorne Oudenhoorn Poortugaal	Rhoon Ridderkerk Rockanje Rotterdam Rozenburg Schiedam	Spijkenisse Vierpolders Vlaardingen Zuidland Zwartewaal
EINDHOVEN			
Best Eindhoven Geldrop	Heeze Nuenen c.a. Oirschot	Son en Breugel Valkenswaard	Veldhoven Waalre
's-HERTOGENBOSCH			
Berlicum Boxtel Den Dungen Empel en Meerwijk	Engelen Esch Heeswijk-Dinther Helvoirt	's-Hertogenbosch Liempde Nuland Rosmalen	Schijndel St. Michielsgestel Vlijmen Vught
TILBURG			
Alphen en Riel Berkel-Enschot Diessen Dongen	Gilze en Rijen Goirle Haaren Hilvarenbeek	Hooge en Lage Mierde Loon op Zand Moergestel Oisterwijk	Oost-, West- en Middelbeers Tilburg Udenhout
OOSTELIJK MIJNGEBIED			
Brunssum Eijgelshoven	Heerlen Hoensbroek	Kerkrade Nieuwenhagen	Schaesberg Ubach over Worms
WESTELIJK MIJNGEBIED			
Beek Born Elsloo Geleen Geulle	Grevenbicht Limbricht Munstergeleen Nieuwstadt Obbicht en Papenhoven	Roosteren Schinnen Sittard Spaubeek	Stein Susteren Ulestraten Urmond

AANHANGSEL III. OVERZICHT VAN BESCHIKBARE GEGEVENS PER GEMEENTE

3.1. Algemeen

Met het oog op volledigheid zijn in bijgaand overzicht alle gegevens vermeld die per gemeente bij de 14e Algemene volks- annex woningtelling van 28 februari 1971 beschikbaar zijn gekomen. Een en ander is gebeurd in de vorm van een beschrijving van de diverse tabellen waarin de gegevens voorkomen, met vermelding van het serienummer waarin de desbetreffende losbladige tabel is gepubliceerd. Serie 1 bevat gegevens over demografische kenmerken, huishoudens en gezinnen alsmede omvang en samenstelling van de woningvoorraad; serie 2 gegevens over beroep, bedrijf, onderwijs en woonforensisme; serie 3 ten slotte gegevens over werkforensisme en woon-werkbalans.

Op een paar uitzonderingen na zijn de in het overzicht opgenomen tabellen ook beschikbaar voor een aantal andere gebiedseenheden. Het betreft hier achtereenvolgens

- . voor Nederland als geheel de tabellen uit serie 1 en 2;
- . voor de 11 provincies en de 19 agglomeraties oftewel intergemeentelijke samenwerkingsorganen de tabellen uit de serie 1, 2 en 3 met uitzondering van tabel 23;
- . voor de 5 landsdelen, de 40 C.O.R.O.P.-gebieden, de 26 nodale gebieden (grove indeling) en de 80 nodale gebieden (verfijnde indeling), de 129 economisch-geografische gebieden alsmede de onderscheiden verstedelijkingsstypen van gemeenten; de tabellen uit de serie 1 en 2 (excl. tabel 18, 19 en 39 alsmede excl. de desbetreffende onderdelen in tabel 38).

3.2. Overzicht van tabellen

Omschrijving tabel	Serie
Tabel 1. Totale bevolking naar leeftijd, geslacht en:	
1. plaats in het huishouden	1
2. plaats in het gezin	1
3. burgerlijke staat	1
4. geboorteprovincie	1
5. nationaliteit	1
6. soort van werkzaamheid e.d.	1
7. A.O.W., A.W.W., Bijstandswet	1
8. hulpbehoevendheid	1
Tabel 2. Totale bevolking, resp. Beroepsbevolking naar leeftijd, geslacht en:	
1. periode van vestiging in de huidige woongemeente	1
2. voornaamste bron van inkomen (levensonderhoud) in 1970	1
Tabel 3. Totale bevolking naar leeftijd, geslacht en:	
1. sociale groep	2
2. overheidsdienst	2
Tabel 4. Totale bevolking naar plaats in het huishouden, leeftijd, geslacht en:	
1. sociale groep	2
2. overheidsdienst	2
Tabel 5. Totale bevolking naar kerkelijke gezindte en:	
1. leeftijd en geslacht	1
2. burgerlijke staat en geslacht	1
3. periode van vestiging in de huidige woongemeente en geslacht	1
4. sociale groep en plaats in het huishouden	2
5. onderwijsniveau en geslacht	2
Tabel 6. Bevolking van 14 jaar en ouder naar periode van vestiging in de huidige woongemeente, werkzaamheid (zonder of met beroep), geslacht en:	
1. leeftijd en plaats huishouden	1
2. nationaliteit	1
3. huisvesting (alleen voor hoofden van huishoudens, definitie 1947)	1

AANHANGSEL III. (vervolg)

Omschrijving tabel	Serie
Tabel 7. <u>Bevolking van 14 jaar en ouder (zonder en met beroep) voor zover nog volledig dagonderwijs volgend naar leeftijd, geslacht en:</u> 1. onderwijs dat wordt gevolgd 2. werkzaamheid 3. plaats in het huishouden/gezin	2 2 2
Tabel 8. <u>Bevolking van 14 jaar en ouder zonder beroep naar leeftijd en:</u> 1. burgerlijke staat en plaats in het huishouden (alleen voor vrouwen in huishoudens en alleenstaande vrouwen) 2. onderwijsniveau en geslacht	2 2
Tabel 9. <u>Bevolking van 14 jaar en ouder met beroep naar leeftijd en:</u> 1. burgerlijke staat en plaats in het huishouden (alleen voor vrouwen) 2. onderwijsniveau en geslacht 3. werkzaamheid (in % van de totale bevolking per geslacht voor elke leeftijd) 4. positie in het bedrijf en geslacht 5. gedeeltelijke werkweek, positie in het bedrijf en geslacht	2 2 2 2 2
Tabel 10. <u>Beroepsbevolking naar leeftijd, geslacht en:</u> 1. aard van het beroep en positie in het bedrijf	2
Tabel 11. <u>Beroepsbevolking naar positie in het bedrijf, geslacht en:</u> 1. bedrijfsklasse 2. bedrijfsklasse volgens indeling 1960	2 2
Tabel 12. <u>Beroepsbevolking naar onderwijsniveau, leeftijd en:</u> 1. bedrijfsklasse	2
Tabel 13. <u>Vrouwelijke beroepsbevolking naar burgerlijke staat, positie in het bedrijf, duur werkweek en:</u> 1. aard van het beroep 2. aard van het bedrijf	2 2
Tabel 14. <u>Beroepsbevolking naar ligging van het werkadres en voor zover binnen de gemeente werkend naar voornaamste vervoermiddel, geslacht en:</u> 1. sociale groep 2. overheidsdienst 3. afstand tot het werkadres in tijdseenheden (alleen voor personen met een vast werkadres of een vast meldingspunt)	2 2 2
Tabel 15. <u>Buiten de gemeente werkende bevolking naar periode van vestiging in de huidige woongemeente, geslacht en:</u> 1. leeftijd, aard forensisme en plaats in het huishouden 2. huisvesting (alleen voor hoofden van huishoudens, definitie 1947)	2 2
Tabel 16. <u>Buiten de gemeente werkende bevolking naar sociale groep en:</u> 1. leeftijd, aard forensisme en plaats in het huishouden 2. huisvesting (alleen voor hoofden van huishoudens, definitie 1947)	2 2
Tabel 17. <u>Woonforensen (dagforensen) met vast werkadres of vast meldingspunt naar voornaamste vervoermiddel, geslacht en:</u> 1. sociale groep 2. positie in het bedrijf (alleen voor hoofden van huishoudens, definitie 1947) 3. leeftijd 4. afstand tot het werk in tijdseenheden	2 2 2 2
Tabel 18. <u>Woonforensen (dagforensen) met vast werkadres of vast meldingspunt naar voornaamste vervoermiddel en:</u> 1. werkgemeente	2

AANHANGSEL III. (vervolg)

Omschrijving tabel	Serie
Tabel 19. <u>Woonforensen (dagforensen) met vast werkadres of vast meldingspunt naar afstand tot het werk in tijdseenheden en:</u> 1. werkgemeente	2
Tabel 20. <u>Werkforensen (dagforensen) met vast werkadres of vast meldingspunt naar voornaamste vervoermiddel, geslacht en:</u> 1. sociale groep 2. positie in het bedrijf (alleen voor hoofden van huishoudens, definitie 1947) 3. leeftijd 4. afstand tot het werk in tijdseenheden	3 3 3 3
Tabel 21. <u>Werkforensen (dagforensen) met vast werkadres of vast meldingspunt naar voornaamste vervoermiddel en:</u> 1. woongemeente	3
Tabel 22. <u>Werkforensen (dagforensen) met vast werkadres of vast meldingspunt naar afstand tot het werk in tijdseenheden en:</u> 1. woongemeente	3
Tabel 23. <u>Woon-werkbalans naar geslacht en:</u> 1. bedrijfsklasse 2. bedrijfsklasse volgens indeling 1960	3 3
Tabel 24. <u>Gehuwde en gehuwd geweest zijnde vrouwen naar aantal thuiswonende kinderen, leeftijd van het jongste kind en:</u> 1. werkzaamheid (zonder en met beroep), burgerlijke staat en leeftijd op teldatum 2. positie in het bedrijf en burgerlijke staat (voor zover met gedeeltelijke werkweek) 3. onderwijsniveau en werkzaamheid (zonder en met beroep) - alleen voor gehuwde vrouwen samenwonend met echtgenoot	2 2 2
Tabel 25. <u>Gehuwde en gehuwd geweest zijnde vrouwen naar werkzaamheid (zonder en met beroep), duur van de werkweek, gezinssituatie en:</u> 1. voor zover gehuwd en samenwonend met de echtgenoot naar sociale groep van de man 2. voor zover gescheiden, weduwe of gehuwd niet samenwonend met echtgenoot naar eigen sociale groep	2 2
Tabel 26. <u>Gehuwde en gehuwd geweest zijnde vrouwen resp. al dan niet ter plaatse geboren naar aantal levend ter wereld gebrachte kinderen en:</u> 1. leeftijd op teldatum en burgerlijke staat 2. kerkelijke gezindte en burgerlijke staat	1 1
Tabel 27. <u>Huishoudens en alleenstaanden, definitie 1960 en 1947 naar samenstelling en:</u> 1. leeftijd hoofd huishouden of alleenstaande 2. burgerlijke staat hoofd huishouden of alleenstaande 3. familierelatie 4. grootte van het huishouden 5. wijze van huisvesting	1 1 1 1 1
Tabel 28. <u>Huishoudens en alleenstaanden, definitie 1960 naar grootte van het huishouden en:</u> 1. leeftijd en geslacht hoofd huishouden of alleenstaande 2. aantal ter beschikking staande vertrekken en wijze van huisvesting	1 1
Tabel 29. <u>Hoofden van huishoudens en alleenstaanden, definitie 1947 naar leeftijd, geslacht en:</u> 1. wijze van huisvesting	1

AANHANGSEL III. (vervolg)

Omschrijving tabel	Serie
Tabel 30. <u>Hoofden van huishoudens en alleenstaanden, definitie 1947 naar burgerlijke staat, geslacht en:</u>	
1. wijze van huisvesting	1
2. leeftijd (alleen voor hoofden van huishoudens en alleenstaanden in een woning of andere bewoonde ruimte)	1
Tabel 31. <u>Hoofden van huishoudens en alleenstaanden naar sociale groep en:</u>	
1. samenstelling van het huishouden, definitie 1960	2
2. samenstelling van het huishouden, definitie 1947	2
3. grootte van het huishouden, definitie 1960	2
4. grootte van het huishouden, definitie 1947	2
5. wijze van huisvesting	2
Tabel 32. <u>Gezinnen naar samenstelling, geslacht van het gezinshoofd en:</u>	
1. leeftijd van het gezinshoofd	1
2. aantal thuiswonende kinderen per gezin	1
3. ontwikkelingsfase van het gezin	1
4. voornaamste bron van inkomen (levensonderhoud) van het gezinshoofd in 1970	1
Tabel 33. <u>Woonverblijven, vertrekken, huishoudens, alleenstaanden en personen naar aard woonverblijf</u>	
<u>Woonverblijven naar</u>	
1. eigendom	1
2. huurverhouding	1
3. huur(waarde) in gulden per jaar	1
4. bezetting met huishoudens en alleenstaanden	1
<u>Huishoudens, alleenstaanden en personen naar:</u>	
5. definitie 1960	1
6. definitie 1947	1
Tabel 34. <u>Woningen naar resp. aard van de woning, bouwperiode en:</u>	
1. aantal vertrekken	1
2. bouwwijze	1
3. aanwezigheid eigen toegangsdeur	1
4. aanwezigheid en aard keuken	1
5. aanwezigheid en aard privaat (w.c.)	1
6. aanwezigheid en aard badgelegenheid	1
7. aanwezigheid en aard centrale verwarming	1
8. openbare aansluitingen	1
Tabel 35. <u>Woningen naar huur(waarde) per jaar en:</u>	
1. bouwperiode in verband met huurverhouding en aantal vertrekken	1
Tabel 36. <u>Hoofdbewoners van woningen naar resp. leeftijd, grootte van het huishouden, definitie 1960 en:</u>	
1. huurverhouding van de woning	1
2. huur(waarde) van de woning in gulden per jaar	1
3. aantal vertrekken van de woning	1
4. bouwperiode van de woning	1
5. outillage van de woning	1
Tabel 37. <u>Hoofdbewoners van woningen naar sociale groep hoofd huishouden/alleenstaande, definitie 1960 en:</u>	
1. huurverhouding van de woning	2
2. huur(waarde) van de woning in gulden per jaar	2
3. aantal vertrekken van de woning	2
4. bouwperiode van de woning	2
5. outillage van de woning	2

AANHANGSEL III. (vervolg)

Omschrijving tabel	Serie
Tabel 38. <u>Enige belangrijke gegevens per gemeente, resp. per onderdeel van de gemeente</u>	
A. <u>Totale bevolking naar geslacht en:</u>	
1. leeftijd	2
2. plaats in het huishouden	2
3. plaats in het gezin	2
4. burgerlijke staat	2
5. kerkelijke gezindte	2
B. <u>Personen van 14 jaar en ouder die nog dagonderwijs volgen naar geslacht en:</u>	
1. onderwijs dat wordt gevolgd	2
2. leeftijd	2
C. <u>Bevolking van 14 jaar en ouder zonder beroep naar geslacht en:</u>	
1. onderwijsniveau	2
D. <u>Beroepsbevolking naar geslacht en:</u>	
1. onderwijsniveau	2
2. bedrijfstak	2
3. positie in het bedrijf	2
4. burgerlijke staat	2
5. periode van vestiging	2
6. autobezit- en -stalling	2
E. <u>Beroepsbevolking naar geslacht en:</u>	
1. ligging werkadres en afstand tot het werkadres in tijds-eenheden	2
F. <u>Huishoudens en alleenstaanden, definitie 1960 naar geslacht hoofd huishouden en alleenstaande en:</u>	
1. samenstelling huishouden	2
2. grootte huishouden	2
G. <u>Hoofden van huishoudens en alleenstaanden, definitie 1947 naar geslacht en:</u>	
1. leeftijd	2
2. sociale groep	2
3. voor zover met een inkomen beneden f. 8 000,- per jaar naar:	
- met beroep: positie in het bedrijf	
- zonder beroep: A.O.W., A.W.W. en Bijstandswet	2
H. <u>Gezinnen naar geslacht gezinshoofd en:</u>	
1. ontwikkelingsfase	2
I. <u>Huishoudens en alleenstaanden, definitie 1947 naar:</u>	
1. wijze van huisvesting	2
J. <u>Woonverblijven naar:</u>	
1. aard woonverblijf	2
2. huurverhouding van de woning	2
3. huur(waarde) in gulden per jaar van de woning	2
4. bouwwijze van de woning	2
5. bouwperiode van de woning	2
6. aantal vertrekken van de woning	2
7. outillage (alleen voor bewoonde woningen)	2

AANHANGSEL III. (slot)

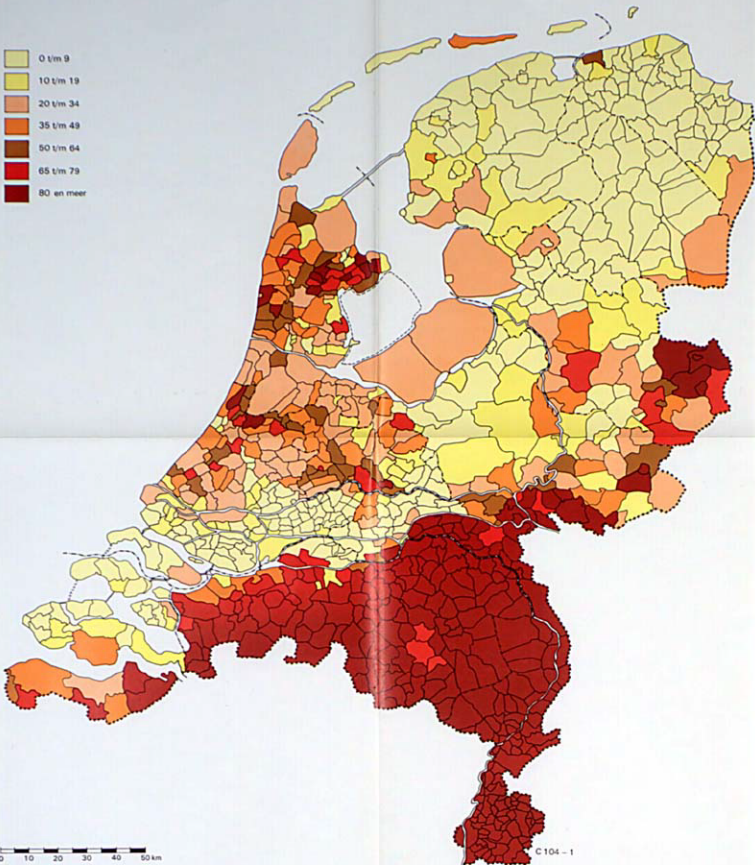
Omschrijving tabelSerie

Tabel 39. Benaming van de onderdelen van de gemeente met enkele belangrijke totalen per onderdeel te weten:

1

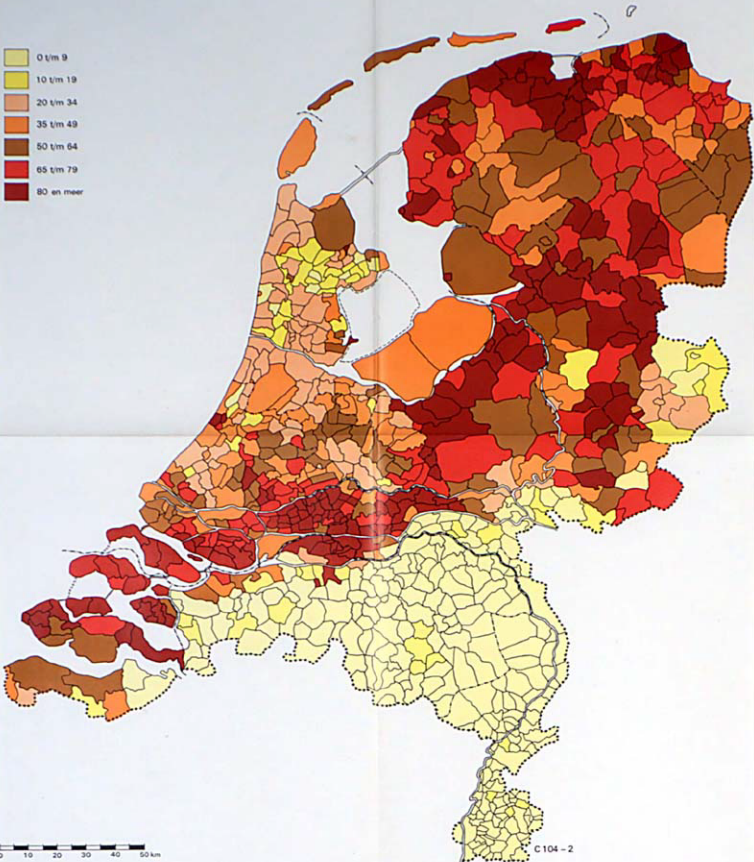

- oppervlakte land in km²
- totale bevolking naar geslacht
- bevolkingsdichtheid
- beroepsbevolking naar geslacht
- aantal huishoudens definitie 1960
- aantal alleenstaanden definitie 1960
- woningvoorraad

Aantal Rooms-katholieken per 100 van de totale bevolking per gemeente

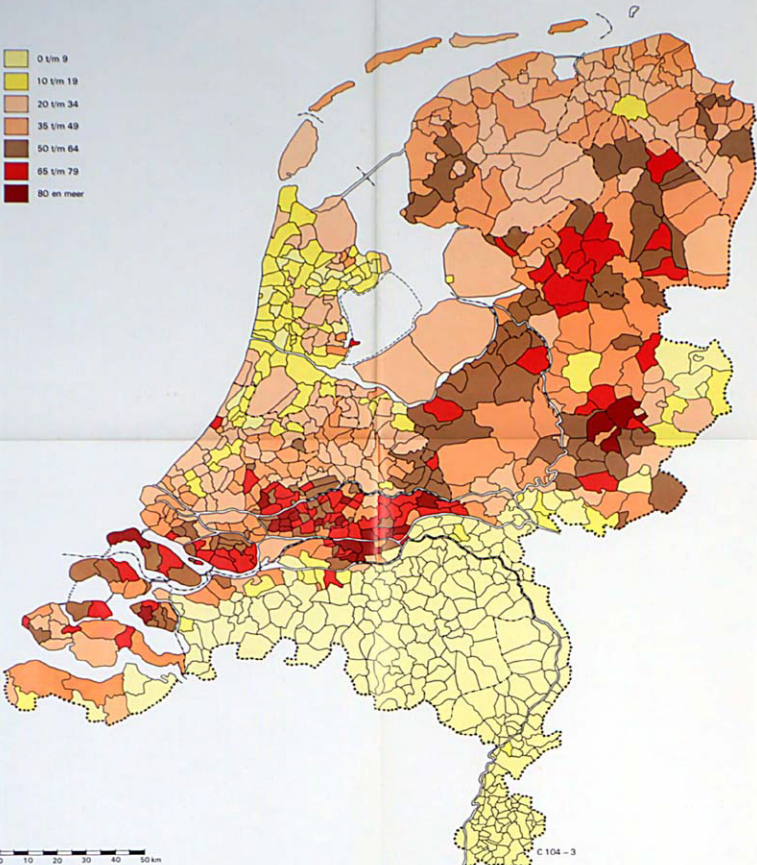


0 10 20 30 40 50 km

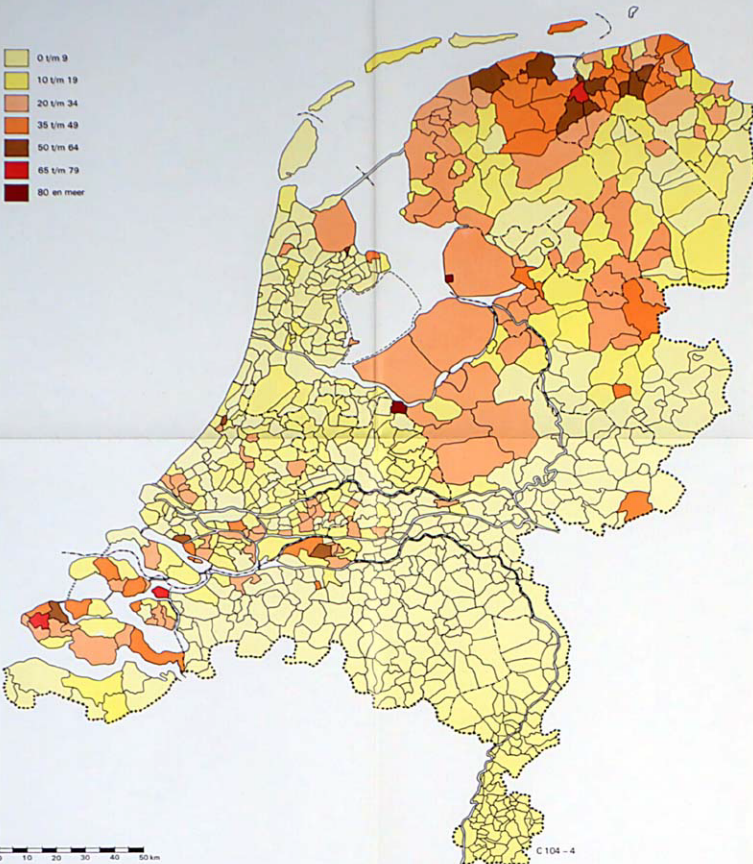
Aantal Protestanten per 100 van de totale bevolking per gemeente



Aantal Nederlands-hervormden per 100 van de totale bevolking per gemeente



Aantal Gereformeerden per 100 van de totale bevolking per gemeente



Aantal personen zonder kerkelijke gezindte per 100 van de totale bevolking per gemeente

