9

6 JUNI 1966

1A-B/1900/VT, 114.

BIBLIOTHEEK
GENEESKUNDIGE HOOFDINSPECTIE
VAN DE VOLKSGEZONDHEID
LEIDSCHENDAM

CENTRAAL BUREAU VOOR DE STATISTIEK

13e Algemene volkstelling 31 mei 1960

Deel 4. Geslacht, leeftijd en burgerlijke staat

BIBLIOTHEEK
LEIDSCHENDAM

UITGEVERSMAATSCHAPPIJ W. DE HAAN N.V.
HILVERSUM, 1965

VERKLARING DER TEKENS

. = gegevens ontbreken
* = voorlopig cijfer
x = geheim

- = nihil
- = (indien voorkomend tussen twee getallen) tot en met
0 (0,0) = het getal is minder dan de helft van de gekozen eenheid
niets (blank) = een cijfer kan op logische gronden niet voorkomen
< = minder dan, respectievelijk kleiner dan
> = meer dan, respectievelijk groter dan
1964 - 1965 = 1964 tot en met 1965
1964/1965 = het gemiddelde over de jaren 1964 tot en met 1965
1964/'65 = oogstjaar, boekjaar, schooljaar enzovoort, beginnend in 1964 en eindigend in 1965
1954/'55 - 1964/'65 = boekjaar enzovoort, 1954/'55 tot en met 1964/'65

Ingeval van afronding kan het voorkomen, dat de totalen niet geheel overeenstemmen met de som der opgetelde getallen.

Verbeterde cijfers in staten en tabellen zijn niet als zodanig gekenmerkt.

EXPLANATION OF SYMBOLS

. = data not available
* = provisional figures
x = publication prohibited (confidential figure)
- = nil
- = (between two figures) inclusive
0 (0,0) = less than half of unit employed
a blank = category not applicable

< = less than, resp. smaller than

> = more than, resp. greater than

1964 - 1965 = 1964 to 1965 inclusive
1964/1965 = average for the year 1964 up to and including 1965
1964/'65 = crop year, financial year, school year etc., beginning in 1964 and terminating in 1965
1954/'55 - 1964/'65 = crop year etc., 1954/'55 up to and including 1964/'65

Detailed items in tables do not necessarily add to totals because of rounding.

Revised figures are not marked as such.

13e ALGEMENE VOLKSTELLING, 31 MEI 1960

Gedrukte publikaties

Deel 1. Inleiding tot de voornaamste onderwerpen van de telling. Bijlage: Begrippen en definities
Deel 2. Bevolking van gemeenten en onderdelen van gemeenten (verschenen, prijs f. 16,-)
Deel 3. Geboortegemeente en periode van vestiging in de gemeenten
Deel 4. Geslacht, leeftijd en burgerlijke staat (verschenen, prijs f. 10,50)
Deel 5. Huishoudens, gezinnen en woningen
A. Algemene inleiding
B. Voornaamste cijfers per gemeente (verschenen, prijs f. 9,30)
Deel 6. Bestaande huwelijken en huwelijksvruchtbaarheid
Deel 7. Kerkelijke gezindte
A. Algemene inleiding
B. Voornaamste cijfers per gemeente (verschenen, prijs f. 9,25)
Deel 8. Genoten onderwijs en opleidingsniveau
A. Algemene inleiding (ter perse)
B. Voornaamste cijfers per gemeente (verschenen, prijs f.10,50)
Deel 9. Academisch-gevormden (verschenen, prijs f. 8,80)
Deel 10. Beroepsbevolking
A. Algemene inleiding
B. Voornaamste cijfers per gemeente (verschenen, prijs f.14,40)
Deel 11. Buiten de woongemeente werkenden (verschenen, prijs f. 10,-)
Deel 12. Gestichtsbevolking
Deel 13. Varende en rijdende bevolking (verschenen, prijs f. 4,-)
Deel 14. Voornaamste kengetallen per gemeente

N.B. Zie voor lijst van beschikbare gelichtdrukte tabellen bladzijde 3 van de omslag.

AUTEURSRECHT VOORBEHOUDEN COPYRIGHTS RESERVED

Het herdrukken van de inhoud van deze publikatie is niet toegestaan, noch geheel, noch gedeeltelijk, noch in de oorspronkelijke, noch in bewerkte vorm, tenzij met schriftelijke machtiging van de Directeur van het Centraal Bureau voor de Statistiek.
Het gebruiken van de inhoud van deze publikatie als toelichting of bewijsvoering in een artikel, een boekbespreking of een boek is toegestaan, mits de bron duidelijk en nauwkeurig wordt vermeld.

Verkrijgbaar bij Uitgeversmaatschappij W.de Haan N.V., Zinzendorflaan 3, Zeist (postrekening no.57071) en de boekhandel.

Obtainable from the publisher, Uitgeversmaatschappij W.de Haan N.V., Zinzendorflaan 3, Zeist (postal account no. 57071) and from booksellers.

Prijs: f 10,50.
Bestelnummer: B 25/1960.

Price: f 10.50.
Quote nr.: B 25/1960.

Voorbericht

De uitkomsten van de 13e Algemene volkstelling over de verdeling van de bevolking naar geslacht, leeftijd en burgerlijke staat zijn reeds in de loop van 1961 en 1962 geleidelijk voor de afzonderlijke gemeenten en provincies en voor het Rijk beschikbaar gekomen en tegelijkertijd in gelichtdrukte vorm verkrijgbaar gesteld.

Deze publikatie geeft een selectie uit de gemeentelijke en provinciale cijfers, aangevuld met een aantal verhoudingscijfers, welke mede hebben gediend voor de samenstelling van de toegevoegde cartogrammen.

De Directeur-Generaal
van de Statistiek

(Prof.Dr.Ph.J.IDENBURG)

's-Gravenhage, september 1965.

Inhoud

Blz.

VOORBERICHT 3

INLEIDING

Hoofdstuk I. Algemeen 7

Hoofdstuk II. Uitkomsten van de telling
1. Verdeling van de totale bevolking naar geslacht, leeftijd en burgerlijke staat op 31 mei 1960 8
2. Vergelijking met de uitkomsten van 1947 8
3. Regionale verschillen:
a. provincies 16
b. gemeenten 30

Summary (in English) 33

STATEN TUSSEN DE TEKST

1. Bevolking naar geslacht, leeftijd en burgerlijke staat, 31 mei 1960 9
2. Bevolking naar leeftijd, 31 december 1947 en 31 december 1960 14
3. Bevolking naar geslacht, leeftijd en burgerlijke staat, 31 mei 1947 en 31 mei 1960 15
4. Geslachtsverhouding en leeftijdsverdeling voor Nederland, de provincies en de vier grote gemeenten, 31 mei 1947 en 31 mei 1960 17
5. Bevolking naar geslacht en leeftijd per 1 000 van de totale bevolking voor Nederland, de provincies en de vier grote gemeenten, 31 december 1960 22,23
6. Procentuele afwijking van de sterkte van iedere leeftijdsgroep per 1 000 van de totale bevolking in elke provincie en in elk van de vier grote gemeenten in procenten van het overeenkomstige verhoudingscijfer voor Nederland als geheel, 31 december 1960 24
7. Bevolking naar geslacht, leeftijd en burgerlijke staat in % van de totale bevolking van elk geslacht en iedere leeftijdsgroep voor Nederland, de provincies en de vier grote gemeenten, 31 mei 1947 en 31 mei 1960 26,27,28
8. Gehuwde vrouwen van 15-44 jaar resp. 15-24 jaar in % van het totaal aantal vrouwen, resp. gehuwde vrouwen van 15-44 jaar, voor Nederland, de provincies en de vier grote gemeenten, 31 mei 1947 en 31 mei 1960 29

GRAFIEKEN

1. Nederland. Leeftijdsverdeling, 31 december 1947 en 31 december 1960 10
2. Leeftijdsverdeling van de totale bevolking en van de ongehuwde, resp. gehuwde, resp. gehuwd geweest zijnde mannen en vrouwen 11
3. Nederland. Geslachtsverhouding per leeftijdsjaar, 31 december 1947 en 31 december 1960. 13
4. Geslachtsverhouding voor Nederland en de provincies, 31 mei 1947 en 31 mei 1960 17
5. Leeftijdsverdeling voor Nederland, de provincies en de vier grote gemeenten, 31 december 1960 18,19
6. Procentuele afwijking van de sterkte van iedere leeftijdsgroep per 1 000 van de totale bevolking in elke provincie en in elk van de vier grote gemeenten t.o.v. het overeenkomstige verhoudingscijfer voor Nederland als geheel 20,21

TABEL

Bevolking naar geslacht, leeftijd en burgerlijke staat per gemeente, 31 mei 1960 42

BIJLAGEN

1. Beschikbare gelichtdrukte tabellen met gegevens omtrent geslacht, leeftijd en burgerlijke staat op grond van de 13e Algemene volkstelling, 31 mei 1960 35
2. Nummers van de zgn. schakelgebieden onder vermelding van de tot elk gebied gerekende gemeente(n) 36,37
3. a. Model van de gelichtdrukte tabel 3 38
b. Model van de gelichtdrukte tabel 3A 39,40

CARTOGRAMMEN (los bijgevoegd)

1. Bevolking van 0-19 jaar per 100 personen van 20-64 jaar in elke gemeente, 31 mei 1960
2. Bevolking van 65 jaar en ouder per 100 personen van 20-64 jaar in elke gemeente, 31 mei 1960
3. Gehuwde vrouwen per 100 vrouwen van 15-44 jaar in elke gemeente, 31 mei 1960
4. Gehuwde vrouwen van 15-24 jaar per 100 gehuwde vrouwen van 15-44 jaar in elke gemeente, 31 mei 1960

Contents

Page

PREFACE 3

INTRODUCTION

Chapter I. General remarks 7

Chapter II. Results of the Census
1. The total population according to sex, age and marital status, May 31st 1960 8
2. The results as compared with those of 1947 8
3. Regional differences:
a. provinces 16
b. municipalities 30

Summary (in English) 33

TEXT-TABLES

1. Population by sex, age and marital status, May 31st 1960 9
2. Population by age, December 31st 1947 and December 31st 1960 14
3. Population by sex, age and marital status, May 31st 1947 and May 31st 1960 15
4. Sex-ratio and age-distribution for The Netherlands, the provinces and the four large municipalities, May 31st 1947 and May 31st 1960 17
5. Population by sex and age per 1,000 of the total population for The Netherlands, the provinces and the four large municipalities, December 31st 1960 22,23
6. Size of each age-group per 1,000 of the total population in each province and in each of the four large municipalities as a percentage of the corresponding ratio for The Netherlands as a whole, December 31st 1960 24
7. Population by sex, age and marital status as a percentage of the total population by sex and each age-group for The Netherlands, the provinces and the four large municipalities, May 31st 1947 and May 31st 1960 26,27,28
8. Married women 15-44 years of age as a percentage of the total number of women and married women 15-24 years of age as a percentage of the total number of married women 15-44 years of age for The Netherlands, the provinces and the four large municipalities, May 31st 1947 and May 31st 1960 29

GRAPHS

1. The Netherlands. Age-distribution, December 31st 1947 and December 31st 1960 10
2. Age-distribution of the total population and of single, married and other (divorced and widowed) men and women 11
3. The Netherlands. Sex-ratio by single years of age, December 31st 1947 and December 31st 1960 13
4. Sex-ratio for The Netherlands and the provinces, May 31st 1947 and May 31st 1960 17
5. Age-distribution for The Netherlands, the provinces and the four large municipalities, December 31st 1960 18,19
6. Percentual deviation of the size of each age-group per 1,000 of the total population in each province and in each of the four large municipalities with regard to the corresponding ratio for The Netherlands as a whole 20,21

TABLE

Population by sex, age and marital status per municipality, May 31st 1960 42

ANNEXES

1. Available phototyped tables with data on sex, age and marital status based on the 13th General Census of Population, May 31st 1960 35
2. List of separate municipalities (with 20,000 or more inhabitants) and regional groups of municipalities for which more detailed data are available 36,37
3. a. Model of phototyped table 3 38
b. Model of phototyped table 3A 39,40

CARTOGRAPHS (attached separately)

1. Population 0-19 years of age per 100 persons 20-64 years of age in each municipality, May 31st 1960
2. Population 65 years of age and older per 100 persons 20-64 of age in each municipalty, May 31st 1960
3. Married women per 100 women 15-44 years of age in each municipality, May 31st 1960
4. Married women 15-24 years of age per 100 married women 15-44 years of age in each municipality, May 31st 1960

INLEIDING

Hoofdstuk I. Algemeen

De cijfers m.b.t. geslacht, leeftijd en burgerlijke staat hebben voor elke gemeente betrekking op degenen, die in het bevolkingsregister ter plaatse zijn opgenomen,m.a.w. in de desbetreffende gemeente werkelijke woonplaats hebben.

Voor een verantwoord gebruik van de cijfers over de leeftijd van de getelde personen dienen vooraf enige opmerkingen te worden gemaakt.

Bij de Volkstelling van 1960 is, evenals in 1947, ter vaststelling van de leeftijdsopbouw uitgegaan van het op de vragenlijsten ingevulde jaar van geboorte. Aangezien voor een zo juist mogelijke uitvoering van de registercontrole tevens naar de geboortedatum is gevraagd, was het uiteraard mogelijk geweest voor alle ± 11,5 miljoen getelden de exacte leeftijd op 31 mei 1960 te bepalen. In verband met de zeer omvangrijke daaraan verbonden werkzaamheden is van een dergelijke berekening afgezien en zijn de bij de bewerking verkregen uitkomsten naar geboortejaar aangeduid met corresponderende leeftijdsjaren, op de wijze als aangegeven in onderstaand schema. Daaruit blijkt, dat het aantal 0-jarigen in de tellingsuitkomsten groter is dan het werkelijke aantal op de teldatum, omdat de in januari t/m mei 1959 geborenen op 31 mei 1960 reeds 1 jaar oud waren. Omgekeerd wordt bij deze werkwijze voor de oudste leeftijd een te laag aantal verkregen. De toegepaste werkwijze is echter toch verantwoord geacht, omdat voor alle andere leeftijden slechts sprake is van een verschuiving. In de uitkomsten van de telling zijn b.v. als 5-jarigen beschouwd de overlevenden uit de geborenen van 1 januari t/m 31 december 1954, terwijl deze groep van personen op 31 mei 1960 in feite bestond uit overlevenden uit de geborenen van 1 juni 1954 t/m 31 mei 1955. Behoudens bij een belangrijk afwijkende omvang van twee opeenvolgende geboortejaargangen is het verschil, vooral relatief gezien, maar gering. Dit laatste geldt nog sterker, indien met leeftijdsgroepen wordt gewerkt, hoewel men ook in dit geval attent moet zijn op de aan deze methode inherente afwijking voor de jongste en oudste leeftijdsgroep. De gevolgde methode is mede toelaatbaar geacht, omdat de bij de volkstelling verkregen gegevens over de leeftijdsverdeling in de eerste plaats zijn bedoeld om, in verband gebracht met andere bij de telling verzamelde bijzonderheden, te komen tot een structuurbeeld voor het tijdstip van de telling. Voor een beoordeling van de leeftijdsverdeling op zichzelf en de daarin in de loop der jaren optredende veranderingen staat jaarlijks, naar de toestand per 31 december, voor het Rijk sinds 1947 en voor de provincies en gemeenten sinds 1953 de langs administratieve weg vastgestelde verdeling van de bevolking naar geslacht en geboortejaar beschikbaar, voor het Rijk bovendien in combinatie met de burgerlijke staat. In enkele gevallen, o.m. bij onderlinge vergelijking van de leeftijdsverdeling in de verschillende provincies, is, om tot zo exact mogelijke uitkomsten te komen, uitgegaan van deze langs administratieve weg verkregen leeftijdsopbouw.

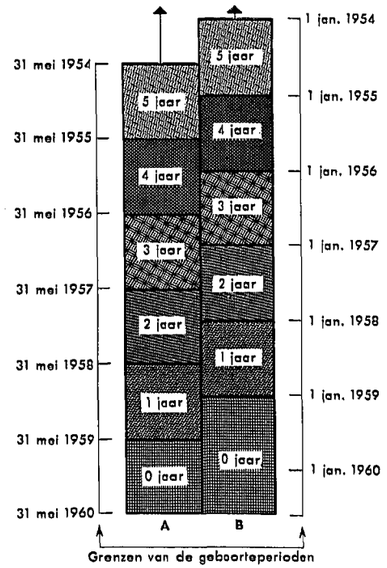

A = Werkelijk aantal personen van 0 jaar, 1 jaar enz. op 31 mei 1960

B = Aantal personen van 0 jaar, 1 jaar enz. op 31 mei 1960 volgens statistische bewerking

Hoofdstuk II. Uitkomsten van de telling

1. VERDELING VAN DE TOTALE BEVOLKING NAAR GESLACHT, LEEFTIJD EN BURGERLIJKE STAAT OP 31 MEI 1960.

De totale bevolking van Nederland bedroeg op 31 mei 1960 11 461 964 personen. Overeenkomstig de splitsing naar geslacht was het aantal vrouwen (5 755 090) bijna 50 000 hoger dan het aantal mannen (5 706 874) en bedroeg de geslachtsverhouding 1 008 vrouwen op 1 000 mannen.

Deze geslachtsverhouding is blijkens staat 1 niet voor alle leeftijden gelijk. Zo brengt het van oudsher bekende verschijnsel van het jongensoverschot onder de geborenen in de jongere leeftijdsgroepen niet een vrouwen-, doch een mannenoverschot. Met name als gevolg van de hogere sterfte onder mannen dan onder vrouwen, wijzigt de geslachtsverhouding zich met het ouder worden meer en meer ten gunste van de vrouwen. Op 31 mei 1960 was, te beginnen met de 31-jarigen, het aantal vrouwen groter dan het aantal mannen (1 009 per 1 000 mannen) en was voor de volgende leeftijden sprake van een gestadig toenemend vrouwenoverschot. Voor de 65-jarigen bedroeg de verhouding 1 128 per 1 000 mannen en voor de personen van 85 jaar en ouder zelfs 1 281 per 1 000 mannen.

Een eerste globale oriëntering t.a.v. de leeftijdsopbouw van de bevolking is te verkrijgen door een verdeling in een drietal leeftijdsgroepen, nl. de jeugdige personen jonger dan 20 jaar, de bejaarden boven het 65ste levensjaar en tenslotte de grote tussengroep van 20-64 jaar, de meest produktieve leeftijdsgroep, waarin vrijwel de gehele beroepsbevolking valt.

De sterkte van de eerste groep bedroeg volgens de uitkomsten van de telling 4 424 000 of 38,6% van de totale bevolking. Feitelijk zouden op dit aantal nog die personen in mindering dienen te worden gebracht, die als 19 jaar zijn aangemerkt, doch die gedurende de eerste 5 maanden van 1940 zijn geboren en op 31 mei 1960 dus reeds twintig jaar waren. Het betreft hier ca. 72 000 personen en zonder deze personen zou genoemd percentage niet 38,6 doch 38,0 hebben bedragen.

Binnen deze categorie valt de sterke bezetting op van de leeftijdsklasse 10-14 jaar als gevolg van het arriveren in deze leeftijdsgroep van de overlevenden uit de hoge geboortejaargangen direct na de laatste oorlog. Hierdoor is de leeftijdsopbouw door een belangrijke uitstulping bij de beneden 20-jarigen onderbroken, hetgeen duidelijk tot uitdrukking komt in grafiek 1.

De bevolking van 65 jaar en ouder omvatte 993 000 personen, geboren in 1894 en eerder. In dit aantal ontbreken dus de ca. 37 000 in 1895 geboren bejaarden, die in de periode tussen 1 januari en 31 mei 1960 65 jaar waren geworden. Ook hier is dit verschil slechts van geringe invloed op het berekende percentage van 8,7%, dat de bejaarden uitmaakten van de totale bevolking (incl. de 37 000: 9,0%).

De belangrijke middenmoot van 20-64 jaar omvatte 6 045 000 personen of 52,7% van de totale bevolking. Beziet men grafiek 1 dan valt met betrekking tot deze groep direct een duidelijke insnoering van de leeftijdspyramide op in de leeftijdsjaren van 41-45 jaar als gevolg van de geboorte-uitval gedurende de jaren van de eerste wereldoorlog. De vrijwel gelijke bezetting van de leeftijden van 23-40 jaar weerspiegelt voornamelijk de nagenoeg constant blijvende aantallen geborenen sedert het begin der twintiger jaren tot het midden der dertiger jaren.

De verdeling naar burgerlijke staat laat zien, dat 5 759 445 personen (ca. 50% der totale bevolking) ongehuwd waren. Voor de bevolking van 15 jaar en ouder bedroeg dit percentage 28%. Daarnaast zijn 5 103 754 gehuwde mannen en vrouwen geteld (64% van de bevolking van 15 jaar en ouder), 501 278 weduwnaars en weduwen (idem 6%), 80 357 gescheidenen van echt (idem 1%) en 16 650 gescheidenen van tafel en bed (idem 0,2%). Blijkens het derde gedeelte van staat 1 varieert het aandeel der gehuwden per leeftijdsklasse en nog weer op verschillende wijze voor mannen en vrouwen. Neemt bij de mannen het percentage van de leeftijdsgroep 15-19 tot die van 40-44 jaar toe, bij de vrouwen ligt het maximum reeds in de leeftijdsgroep 35-39 jaar, waarna de percentages verminderen, overwegend als gevolg van huwelijksontbinding door sterfte. Daartegenover stijgen die voor weduwen en weduwnaars en in verband met het reeds genoemde sterfteverschil tussen mannen en vrouwen overtreft vooral in de oudere leeftijdsgroepen het percentage weduwen dat der weduwnaars in belangrijke mate. Tenslotte blijkt voor alle leeftijdsgroepen boven 34 jaar een relatief groter aantal nimmer gehuwd geweest zijnde vrouwen dan mannen. Voor die beneden 35 jaar blijkt het omgekeerde, overwegend verband houdend met de omstandigheid dat de vrouw bij huwelijkssluiting in de regel jonger is dan de man.

Nog zij toegevoegd, dat gegevens over de leeftijdscombinatie van de met elkaar gehuwde personen zullen worden opgenomen in Deel 6 van de Volkstellingspublikaties met o.m. bijzonderheden over de op 31 mei 1960 bestaande huwelijken.

2. VERGELIJKING MET DE UITKOMSTEN VAN 1947

Geslachtsverhouding

Evenals in 1947 vertoonde de Nederlandse bevolking ook bij de jongste volkstelling een gering vrouwenoverschot. Bij de telling van 1960 bedroeg de geslachtsverhouding, uitgedrukt in het aantal vrouwen per 1 000 mannen, 1 008 tegen 1 009 in 1947.

In pricipe wordt deze geslachtsverhouding bepaald door het jongensoverschot onder de geborenen, het verschil in sterfte tussen mannen en vrouwen en de geslachtsverhouding bij de buitenlandse migratie. Aangezien het van oudsher bestaande jongensoverschot onder de geborenen, ook wat de omvang daarvan betreft,

Staat 1. Bevolking naar geslacht, leeftijd en burgelijke staat, 31 mei 1960

Leeftijd	Aantal vrouwen per 1 000 mannen	Per 1 000 van de totale bevolking																							
		Ongehuwd						Gehuwd 1)						In weduwstaat				Gesch.v.echt				Totaal			
		M.	V.	Totaal		M.	V.	Totaal		M.	V.	Totaal		M.	V.	Totaal		M.	V.	Totaal		M.	V.	Totaal	
0 - 4	955	55,7	55,0	55,7	55,0	100	100															100	100		
5 - 9	949	49,4	46,9	49,4	46,9	100	100															100	100		
10 - 14	955	52,1	49,7	52,1	49,7	100	100															100	100		
15 - 19	958	40,2	37,3	40,4	38,8	99,5	96,5	0,5	3,7	0,0	3,7	0,0	0,0					0,0	0,0	0,0	0,0	100	100	100	100
20 - 24	967	29,4	20,5	35,2	34,1	83,5	59,4	16,6	40,2	0,0	0,1	0,1	0,1					0,1	0,1	0,1	0,5	100	100	100	100
25 - 29	981	12,5	6,8	34,0	33,5	36,9	20,5	62,6	78,7	0,1	0,2	0,1	0,2					0,4	0,4	0,3	0,6	100	100	100	100
30 - 34	1 014	5,0	4,0	32,6	33,0	15,3	12,1	83,9	86,4	0,1	0,3	0,1	0,3					0,7	0,7	0,5	1,0	100	100	100	100
35 - 39	1 035	3,2	3,6	32,9	34,1	9,7	10,4	89,3	87,1	0,2	1,1	0,2	1,1					0,8	0,8	0,8	1,4	100	100	100	100
40 - 44	1 032	2,2	3,0	28,2	29,1	7,8	10,1	90,8	85,7	0,4	2,4	0,4	2,4					1,0	1,0	1,2	1,8	100	100	100	100
45 - 49	1 050	2,2	3,2	28,2	29,5	7,7	11,0	90,3	82,6	0,8	4,3	0,8	4,3					1,2	1,2	1,9	2,1	100	100	100	100
50 - 54	1 065	2,0	3,3	26,3	28,0	7,6	11,8	89,6	78,3	1,3	7,6	1,3	7,6					1,3	1,3	2,7	2,1	100	100	100	100
55 - 59	1 084	1,7	3,0	25,1	25,1	7,6	12,0	88,2	73,8	2,9	12,3	2,9	12,3					1,3	1,3	3,6	1,9	100	100	100	100
60 - 64	1 109	1,4	2,5	19,3	21,5	7,1	11,8	86,1	67,0	3,6	19,3	3,6	19,3					1,2	1,2	4,6	1,9	100	100	100	100
65 - 69	1 124	1,1	2,2	15,5	17,4	6,9	12,4	81,5	57,6	10,3	28,2	10,3	28,2					1,1	1,1	5,2	1,8	100	100	100	100
70 - 74	1 120	0,8	1,7	11,7	13,1	7,7	13,1	71,3	45,8	20,0	39,5	20,0	39,5					1,0	1,0	5,4	1,6	100	100	100	100
75 - 79	1 146	0,6	1,2	7,6	8,7	7,9	13,4	57,9	32,3	33,4	52,9	33,4	52,9					0,8	0,8	1,4	1,4	100	100	100	100
80 - 84	1 167	0,3	0,6	4,0	4,7	7,9	15,8	44,3	19,0	50,1	66,1	50,1	66,1					0,7	0,7	1,1	1,1	100	100	100	100
85 - 89	1 237	0,1	0,2	1,4	1,7	7,2	15,3	26,5	9,4	65,8	76,0	65,8	76,0					0,5	0,5	1,1	1,1	100	100	100	100
90 +	1 479	0,0	0,1	0,3	0,4	7,0	14,1	15,7	4,0	76,9	81,2	76,9	81,2					0,4	0,4	0,7	0,7	100	100	100	100
Totaal	1 008	259,9	242,6	502,1	497,9	52,2	48,3	44,8	44,5	2,5	6,3	2,5	6,3					0,5	0,9	14,9	35,9	100	100	100	100

1) Incl. gescheiden van tafel en bed.

Grafiek 1

Nederland; leeftijdsverdeling, 31 december 1947 en 31 december 1960

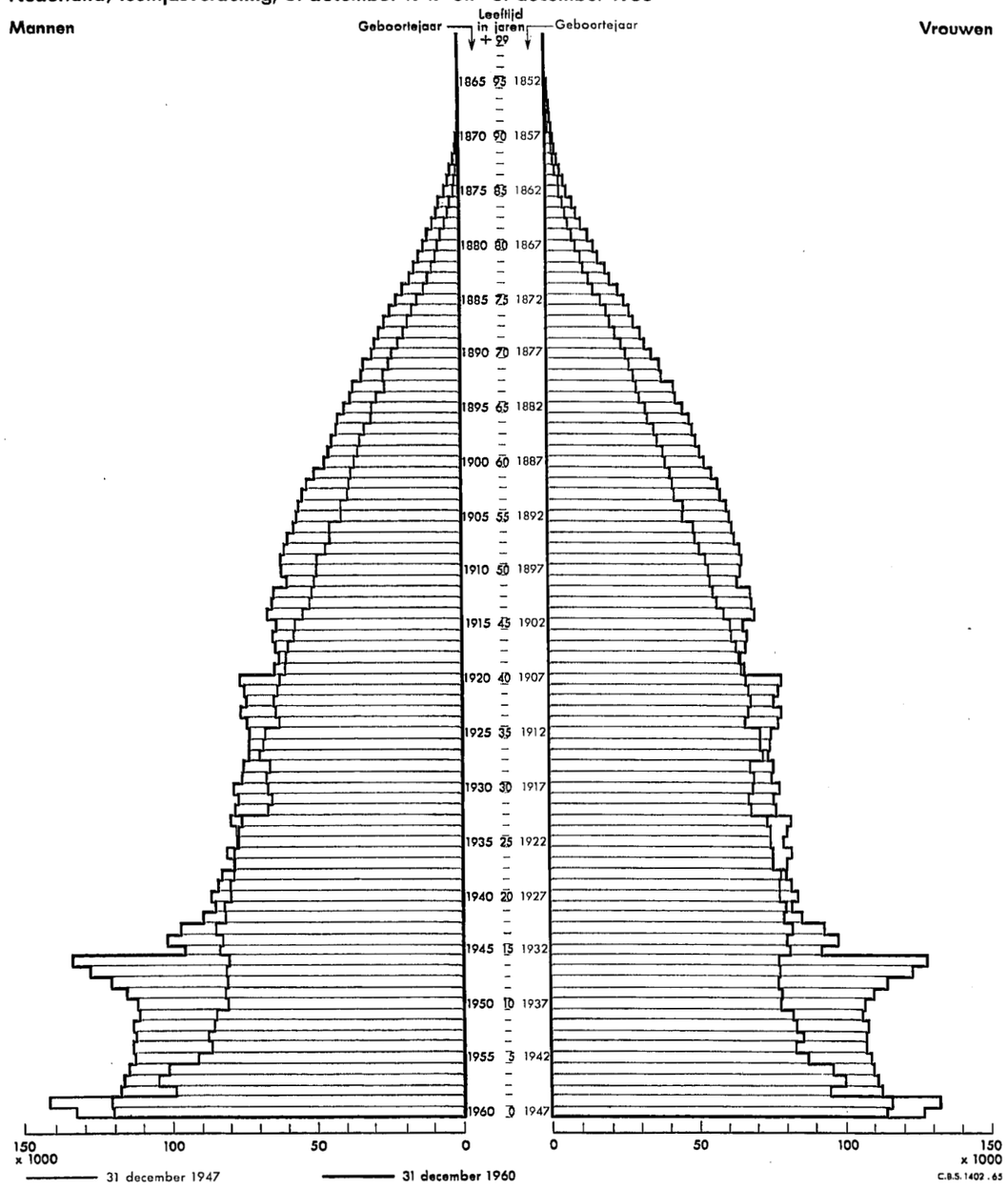

Grafiek 2

Leeftijdsverdeling van de totale bevolking en van de ongehuwde resp. gehuwde, resp. gehuwd geweest zijnde mannen en vrouwen per 1000 van de totale bevolking, 31 mei 1960

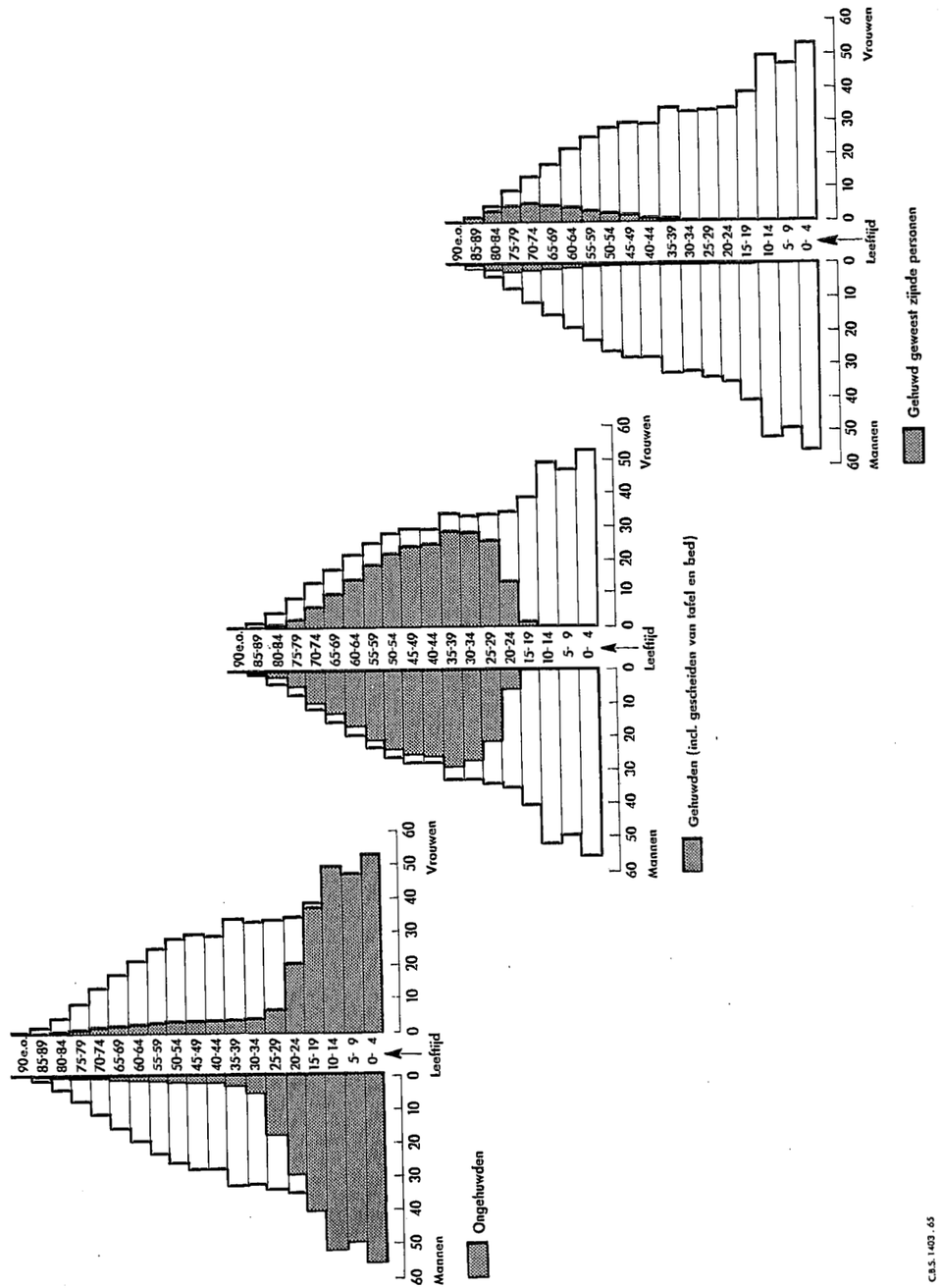

C.B.S. 1403 . 65

als een vrijwel constante factor kan worden beschouwd, hebben vooral wijziging in de differentiële sterfte en in de samenstelling der migratie ertoe geleid, dat in de loop der jaren een daling is opgetreden in betreffende verhouding. Een globaal inzicht in de quantitatieve betekenis van elk der genoemde factoren op de ontwikkeling in de periode 1947-1960 kan worden verkregen uit onderstaand overzicht:

Bevolking 31 mei 1947	
mannen	4 791 443
vrouwen	4 834 056
vrouwen per 1 000 mannen	1 009
Berekende bevolking per 31 mei 1960, alleen rekenend met geboorte na 31 mei 1947	
mannen	6 362 507
vrouwen	6 314 697
vrouwen per 1 000 mannen	992
Berekende bevolking per 31 mei 1960, alleen rekenend met geboorte en sterfte na 31 mei 1947	
mannen	5 815 004
vrouwen	5 821 691
vrouwen per 1 000 mannen	1 001
Werkelijke bevolking 31 mei 1960	
mannen	5 706 874
vrouwen	5 755 090
vrouwen per 1 000 mannen	1 008

Was in het desbetreffende tijdvak alleen sprake geweest van bevolkingsaanwas door geboorte dan zou het overwicht aan jongens onder de nieuwgeborenen (1 061 jongens tegen 1 000 meisjes) het op 31 mei 1947 bestaande vrouwenoverschot langzamerhand hebben doen verdwijnen en doen omslaan in een mannenoverschot. Bij de Volkstelling van 1960 zouden dan nog slechts 992 vrouwen zijn geteld tegenover 1 000 mannen. Neemt men daarnaast ook de sterfte in aanmerking dan blijkt, dat door het sterfteverschil tussen mannen en vrouwen (1 109 mannen tegen 1 000 vrouwen) de geslachtsverhouding in 1960 niet 992 doch 1 001 vrouwen per 1 000 mannen zou hebben bedragen. Tenslotte was het mannenoverschot onder het vertreksaldo van de buitenlandse migratie (1 624 mannen tegen 1 000 vrouwen) oorzaak, dat het werkelijk gerealiseerde vrouwenoverschot op het tijdstip van de jongste volkstelling 1 008 vrouwen per 1 000 mannen bedroeg.

Grafiek 3 geeft een vergelijking van de geslachtsverhouding per leeftijdsjaar per 31 december 1947 en 1960. Hieruit blijkt, dat deze verhouding voor de afzonderlijke leeftijden aanmerkelijk verschilt en tevens dat tussen 1947 en 1960 de ontwikkeling voor jongere en oudere leeftijden in tegengestelde richting is gegaan. Voor vrijwel alle leeftijden beneden 50 jaar is sprake van een ontwikkeling ten gunste van de mannen, resulterend in een verschuiving van het keerpunt waar het mannenoverschot omslaat in een vrouwenoverschot. In 1947 lag dit keerpunt tussen 22 en 23 jaar, in 1960 tussen 31 en 32 jaar.

In dit verband dient met name de geringer wordende betekenis van de differentiële sterfte voor de jongere leeftijdsjaren als verklaringsfactor te worden genoemd 1).

Had na 1947 alleen laatstgenoemde factor gewerkt, dan zou bedoeld keerpunt in 1960 tussen 35 en 36 jaar hebben gelegen. Naast de differentiële sterfte heeft in de beschouwde periode echter het hogere vertrekoverschot van mannen dan van vrouwen bij de migratie een belangrijke rol gespeeld en blijkens de gegevens in grafiek 3 vooral in de leeftijden tussen 20 en 50 jaar. Als gevolg van deze migratie lag in 1960 de leeftijd, waarbij het mannenoverschot overgaat in een vrouwenoverschot, niet tussen 35 en 36 doch, zoals gezegd, tussen 31 en 32 jaar.

Voor de leeftijden boven 50 jaar bestaat met name voor die tussen 50 en 75 jaar tussen 1947 en 1960 een verschil in omgekeerde richting (zie grafiek 3). Voor deze leeftijden is thans het aantal vrouwen per 1 000 mannen aanmerkelijk hoger dan in 1947.

Als gevolg van de stijging van de sterftekansen bij de mannen 1) was voor deze oudere leeftijdsgroepen nl., inplaats van de in het verleden ook hier geconstateerde vermindering van het sterfteverschil tussen mannen en vrouwen, van een vergroting daarvan sprake. Toegevoegd zij nog, dat voor deze leeftijdsjaren de migratie slechts een rol van ondergeschikte betekenis speelt.

Leeftijdsverdeling

Grafiek 1 toont de leeftijdspyramides van de Nederlandse bevolking per 31 december van de jaren 1947 en 1960. Voor dezelfde tijdstippen zijn in staat 2 absolute en relatieve cijfers opgenomen betreffende de verdeling van de bevolking naar leeftijdsgroepen van 5 jaar. Tevens zijn in deze staat per leeftijdsklasse de verschillen opgenomen t.o.v. 1947, zowel absoluut als in procenten.

In het algemeen gesteld zijn in 1960 alle leeftijden in absolute zin zwaarder bezet dan in 1947. Een uitzondering geldt slechts voor de leeftijden van 23 t/m 27 jaar, welke in 1960 t.o.v. 1947 een enigszins geringere omvang hadden. In 1960 betreft het hier de overlevenden uit de zwakke geboortejaargangen van de dertiger jaren.

Bijzonder sterk was de toeneming van de omvang van de leeftijdsgroep van 10-14 jaar (met 50%, tegenover een algemeen gemiddelde van slechts 19%) als gevolg van de na-oorlogse geboortegolf. Ook voor personen van 50 jaar en ouder lag de toeneming boven die voor de totale bevolking. Het relatieve verschil t.o.v. 1947 bedroeg voor personen van 50-64 jaar ca. 31% en voor die van 65 jaar en ouder zelfs ruim 44%.

Een en ander ging gepaard met een wijziging van de onderlinge verhoudingen der verschillende leeftijdsgroepen. Ten opzichte van de totale bevolking vormen de 0-19 jarigen in 1960

1) Zie Sterftetafels 1947-1949 en 1956-1960.

Grafiek 3

Nederland; geslachtsverhouding, 31 december 1947 en 31 december 1960

Aantal vrouwen per 1000 mannen, per leeftijdsjaar

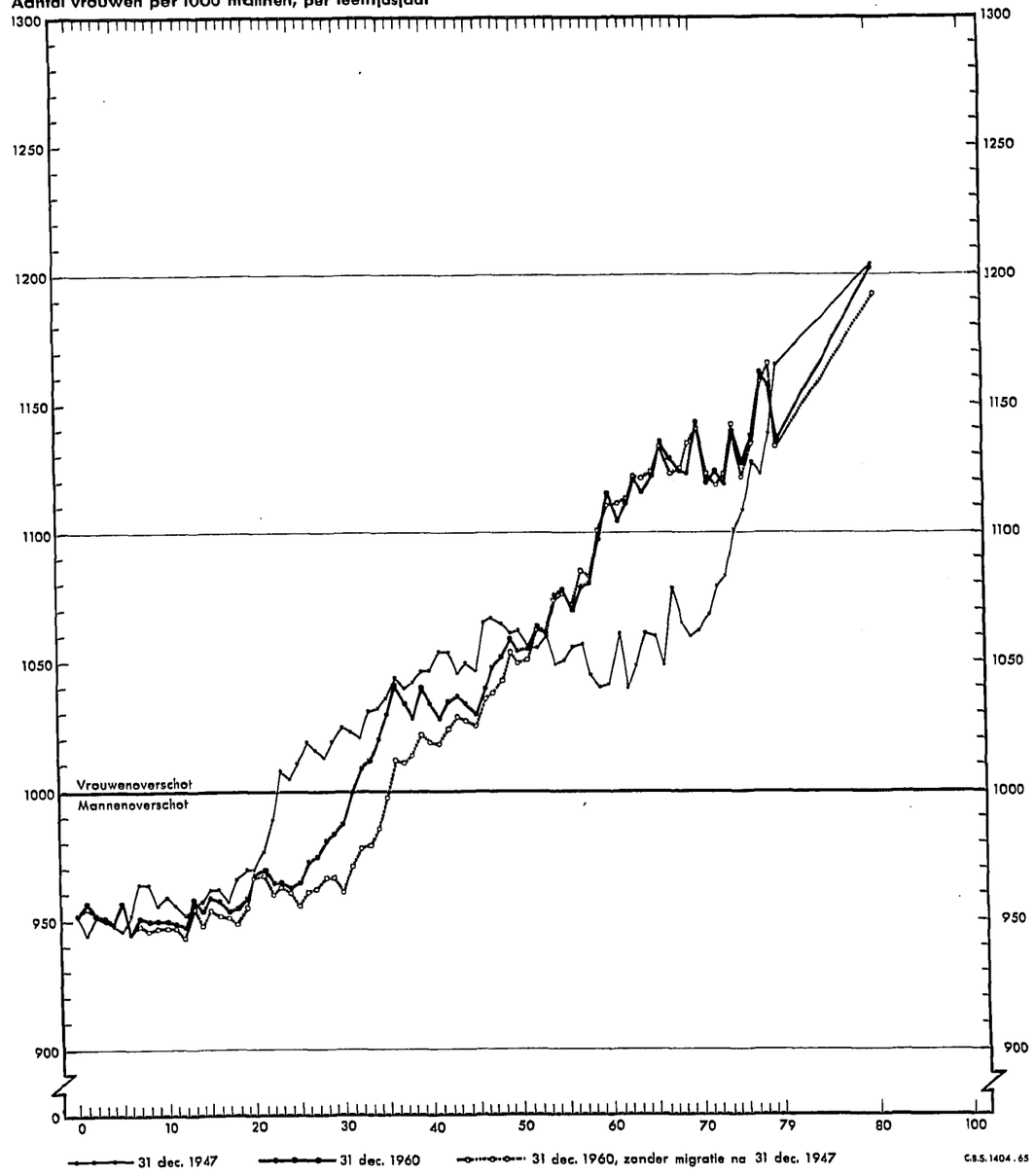

Staat 2. Bevolking naar leeftijd, 31 december 1947 en 31 december 1960

Leeftijd	31 december 1947		31 december 1960			
	Absoluut	In %	Totaal		Toeneming per leeftijdsgroep t.o.v. 1947	
			Absoluut	In %	Absoluut	In %
0 - 4	1 129 380	11,6	1 158 919	10,1	29 539	2,6
5 - 9	863 095	8,9	1 105 911	9,6	242 816	28,1
10 - 14	800 363	8,2	1 198 846	10,4	398 483	49,8
15 - 19	822 122	8,5	923 068	8,0	100 946	12,3
20 - 24	799 132	8,2	812 978	7,0	13 846	1,7
25 - 29	749 238	7,7	766 112	6,6	16 874	2.2
30 - 34	693 495	7,1	759 665	6,6	66 170	9,5
35 - 39	670 203	6,9	761 516	6,6	91 313	13,6
40 - 44	628 609	6,5	682 360	5,9	53 751	8,5
45 - 49	559 135	5,8	662 791	5,7	103 656	18,5
50 - 54	498 777	5,1	628 343	5,4	129 566	26,0
55 - 59	417 797	4,3	567 931	4,9	150 134	35,9
60 - 64	357 638	3,7	478 984	4,1	121 346	33,9
65 +	726 906	7,5	1 048 584	9,1	321 678	44,2
w.v.65-69	290 215	3,0	392 641	3,4	102 426	35,3
70-74	216 405	2,2	295 904	2,6	79 499	36,7
75 +	220 286	2,3	360 039	3,1	139 753	62,5
Totaal	9 715 890	100	11 556 008	100	1 840 118	18,9

38,1% tegen 37,2% in 1947, de 20-64 jarigen 52,8% tegen 55,3% en de personen van 65 jaar en ouder 9,1% tegen 7,5%.

Beziet men de cijfers voor afzonderlijke leeftijdsgroepen van 5 jaar dan dient bij vergelijking van die beneden 15 jaar de doorschuiving van de geboortetop na 1946 in aanmerking te worden genomen. Voorts is binnen de produktieve leeftijdsgroep van 20-64 sprake van een geringe veroudering in die zin,dat de groepen van 50 tot 64 een groter aandeel vormen in deze totaliteit,terwijl het omgekeerde geldt voor alle groepen van 20-49 jaar.

Ook binnen de groep bejaarden is van een verschuiving sprake geweest. Vermeerderde het totaal aantal personen van 65 jaar en ouder, naar reeds is opgemerkt, sinds 1947 met 44%, voor de inbegrepen personen van 75 jaar en ouder was de toeneming ruim 62%.Laatstgenoemde groep vormde, tegen 30% in 1947, thans reeds 34% van de personen van 65 en ouder. De hier gesignaleerde verschuiving verdient wel bijzondere aandacht. De problemen van de oude dag zijn immers niet voor alle bejaarden van dezelfde aard, doch variëren met de leeftijd.

De geconstateerde veroudering binnen de Nederlandse bevolking blijkt nog sterker bij relatering van de groep bejaarden t.o.v. de produktieve leeftijden. Per 100 personen van 20-64 jaar bedroeg het aantal bejaarden (65 e.o.) in 1947 13,5 en in 1960 17,1, d.w.z. een toeneming in een verhouding van 100 tot 127 tegen slechts een vermeerdering van 100 op 121 bij relatering op de totale bevolking. Deze cijfers geven dus een aanwijzing over de geleidelijk sterker wordende druk van de bejaarden t.o.v. het produktieve deel van de bevolking. De aandacht zij er echter op gevestigd, dat door de toetreding van de overlevenden van de na-oorlogse geboortegolf tot de beroepsbevolking in de 60er jaren deze druk enigermate zal worden afgeremd. Tenslotte zij er nog op gewezen,dat ook m.b.t. de leeftijdsgroepen beneden 20 jaar na 1947 een geringe toeneming van de druk t.o.v. de produktieve leeftijdsgroepen valt te constateren. Het aantal jeugdigen per 100 produktieven bedroeg in 1960 72 tegen 67 in 1947.

Burgerlijke staat

Evenals t.a.v. de geslachtsverhouding en de leeftijdsverdeling hebben zich sinds 1947, ook wat betreft de samenstelling van de bevolking naar burgerlijke staat, wijzigingen voorgedaan. Zo blijkt het aantal gehuwde personen op de tellingsdatum in 1960 28% meer te bedragen dan bij de volkstelling van 1947 (5 103 754 tegen 3 989 710),een beduidend hogere stijging dan die van de totale bevolking (19%).

Daarentegen was het aantal ongehuwden boven 15 jaar geringer (2 242 822 tegen 2 306 180), ondanks het feit, dat dit aantal onder personen van 15-19 jaar in 1960 hoger was dan in 1947 (887 895 tegen 800 084). Het aantal ongehuwden van 20 jaar en ouder bedroeg in 1960 maar 1 354 927 tegen 1 506 096 in 1947.Laatstgenoemd verschil dient te worden gezien in verband met de reeds genoemde toeneming van het aantal gehuwden.

Het aantal personen in weduwstaat en de gescheidenen van echt namen in ongeveer gelijke mate toe als de gehele bevolking (resp. met 17 en 18%).

Als oorzaken van het ongelijke accres van gehuwden en ongehuwden kan worden gewezen op

Staat 3. Bevolking naar geslacht, leeftijd en burgerlijke staat, 31 mei 1947 en 31 mei 1960

	Mannen				Vrouwen				Totaal			
	Ongehuwd	Gehuwd 1)	Weduwstaat	Gescheiden van echt	Ongehuwd	Gehuwd 1)	Weduwstaat	Gescheiden van echt	Ongehuwd	Gehuwd 1)	Weduwstaat	Gescheiden van echt
	Absolute cijfers											
15 - 19 jaar 1947	412 316	2 434	16	21	387 768	12 640	42	76	800 084	15 074	58	97
1960	460 554	2 504	10	7	427 341	16 557	18	104	887 895	18 841	28	111
1960 (1947 = 100)	112	105	65	33	110	129	43	137	111	125	48	114
20 - 24 1947	345 495	54 291	128	501	277 392	120 925	785	1 895	622 885	175 216	913	2 396
1960	356 719	67 040	46	566	252 286	157 075	286	1 143	569 005	224 115	332	1 509
1960 (1947 = 100)	97	125	36	73	84	130	36	60	91	128	36	65
25 - 29 1947	170 657	189 169	686	2 619	120 139	242 005	3 110	4 761	290 796	431 174	3 796	7 380
1960	143 766	243 948	225	1 415	78 253	300 333	871	2 461	222 019	544 281	1 094	3 876
1960 (1947 = 100)	84	129	33	54	65	124	28	52	76	126	29	53
30 - 34 1947	74 514	265 264	1 382	4 040	66 253	277 338	5 888	5 547	140 767	542 602	7 270	9 387
1960	57 047	313 068	454	2 425	45 762	326 635	1 921	3 758	102 809	639 703	2 375	6 181
1960 (1947 = 100)	77	118	33	60	69	118	33	68	73	118	33	64
35 - 39 1947	44 591	274 712	2 032	3 960	55 615	271 958	8 185	5 564	98 204	546 670	10 217	9 324
1960	36 635	336 911	855	3 129	40 690	340 443	4 339	5 421	77 325	677 354	5 194	8 550
1960 (1947 = 100)	82	123	42	79	76	125	53	101	79	124	51	92
40 - 49 1947	57 234	497 212	7 567	6 641	84 639	476 667	28 332	9 695	141 873	973 879	35 899	16 336
1960	49 742	584 162	3 998	7 331	70 971	564 916	22 619	15 191	120 713	1 149 078	26 617	20 522
1960 (1947 = 100)	87	117	53	110	84	119	80	156	85	118	74	126
50 - 64 1947	50 658	515 940	34 534	6 491	84 523	454 940	86 766	9 987	135 161	968 880	121 300	16 478
1960	58 678	694 800	24 776	9 919	101 386	628 911	106 951	16 946	160 064	1 323 711	131 727	26 865
1960 (1947 = 100)	116	135	72	153	120	138	123	170	118	137	109	165
65 + ... 1947	29 405	201 284	92 659	2 496	47 005	148 686	157 664	5 940	76 410	349 970	250 323	6 436
1960	34 464	314 849	110 735	4 408	68 528	228 472	223 136	8 335	102 992	543 321	333 911	12 743
1960 (1947 = 100)	117	156	120	177	146	154	142	212	135	155	133	198
Totaal (15 e.o.) 1947	1 184 848	1 998 306	139 004	26 769	1 121 332	2 005 159	290 772	41 265	2 306 180	4 003 465	429 776	68 034
1960	1 177 605	2 557 282	141 117	28 998	1 065 217	2 365 122	360 161	51 399	2 242 822	5 120 404	501 278	80 397
1960 (1947 = 100)	99	128	102	108	95	128	124	124	97	128	117	118
	Per 100 mannen, resp. vrouwen, mannen plus vrouwen in elke leeftijdsgroep											
15 - 19 jaar 1947	99,4	0,6	0,0	0,0	96,8	3,2	0,0	0,0	98,1	1,9	0,0	0,0
1960	99,5	0,5	0,0	0,0	96,3	3,7	0,0	0,0	97,9	2,1	0,0	0,0
1960 (1947 = 100)	100	83	33	100	99	116			100	111		
20 - 24 1947	86,3	13,6	0,0	0,1	69,2	30,1	0,2	0,5	77,7	21,9	0,1	0,3
1960	85,3	16,6	0,0	0,1	79,4	40,2	0,1	0,3	71,6	28,2	0,0	0,2
1960 (1947 = 100)	97	122		100	86	134	50	60	92	129		67
25 - 29 1947	47,0	52,1	0,2	0,7	32,5	65,4	0,8	1,3	39,7	58,8	0,3	1,0
1960	36,9	62,6	0,1	0,4	20,5	78,6	0,2	0,7	28,8	70,6	0,1	0,3
1960 (1947 = 100)	79	120	50	57	65	130	25	54	75	120	20	30
30 - 34 1947	21,6	76,8	0,4	1,2	18,7	78,0	1,7	1,6	20,1	77,3	1,0	1,4
1960	15,3	85,9	0,1	0,7	12,1	86,4	0,5	1,0	13,7	85,2	0,3	0,8
1960 (1947 = 100)	71	109	25	58	65	111	29	65	68	110	30	57
35 - 39 1947	15,7	84,3	0,6	1,2	80,2	80,2	2,4	1,6	14,8	82,3	1,5	1,4
1960	9,7	89,3	0,2	0,7	87,1	87,1	1,1	1,4	10,1	88,1	0,7	1,1
1960 (1947 = 100)	71	106	33	67	109	125	46	88	68	107	47	79
40 - 49 1947	10,1	87,4	1,3	1,2	14,1	79,6	4,7	1,6	12,1	83,4	3,1	1,4
1960	7,7	90,6	0,6	1,1	10,5	84,1	3,4	2,0	9,2	87,2	2,0	1,6
1960 (1947 = 100)	76	104	46	92	74	106	72	125	76	105	65	114
50 - 64 1947	9,4	84,8	5,7	1,1	15,3	71,5	15,6	1,6	10,9	78,0	9,8	1,3
1960	7,4	88,2	3,1	1,3	11,9	73,6	12,3	2,0	9,8	80,6	8,0	1,6
1960 (1947 = 100)	88	104	54	118	89	105	92	125	90	103	82	125
65 + ... 1947	9,0	61,8	28,4	0,8	15,2	44,6	44,1	1,1	11,2	51,3	35,6	0,9
1960	7,4	67,8	23,9	0,9	13,0	43,2	42,2	1,6	10,4	54,7	33,6	1,3
1960 (1947 = 100)	82	110	84	113	98	104	96	145	93	107	92	144
Totaal (15 e.o.) 1947	35,4	59,7	4,1	0,8	32,4	58,0	8,4	1,2	33,9	58,8	6,3	1,0
1960	30,2	65,5	3,6	0,7	26,4	65,4	8,9	1,3	28,2	64,5	6,3	1,0
1960 (1947 = 100)	85	110	88	88	81	109	106	108	83	110	100	100

1) Inclusief gescheiden van tafel en bed. N.B. Exclusief burgerlijke staat onbekend.

een verschuiving in de nuptialiteit (verjonging huwelijksleeftijd) en op een verminderende huwelijksontbinding door dood van een der echtgenoten als gevolg van de daling van de sterfte. Vooral bij de jongere leeftijden speelt de toeneming van het aantal op jeugdiger leeftijd gehuwde personen een rol van betekenis. De ontwikkelingen t.a.v. de sterfte zijn hier quantitatief van minder belang. Voor de oudere leeftijdsgroepen is omgekeerd juist de factor sterfte van meer betekenis. De nuptialiteit kan voor deze groepen slechts van belang zijn, indien sprake is van een grotere hertrouwfrequentie van gescheidenen en personen in weduwstaat.

Door de variatie van de invloed van genoemde factoren met de leeftijd dient de ontwikkeling van de verdeling naar burgerlijke staat per leeftijdsgroep te worden bezien. In verband hiermede geeft staat 3 voor enige leeftijdscategorieën van de bevolking per 31 mei van de jaren 1947 en 1960 de verdeling naar geslacht en burgerlijke staat en de bijbehorende verhoudingscijfers.

Uiteraard is met deze cijfers de betekenis van de genoemde oorzaken niet rechtstreeks na te gaan. De analyse van de nuptialiteit door middel van jaarlijkse nuptialiteitcijfers, gespecificeerd naar leeftijd in combinatie met de vóór het huwelijk bestaande burgerlijke staat, behoort immers tot de taak der huwelijksstatistiek en de analyse van de sterfte met behulp van leeftijdspecifieke sterftequotiënten per burgerlijke staat tot het terrein der sterftestatistiek. De in staat 3 opgenomen volkstellingsuitkomsten geven slechts inzicht in het uiteindelijk resultaat van bedoelde veranderingen.

Duidelijk blijkt, dat de verschuiving m.b.t. het percentage gehuwden in de totale bevolking van 15 jaar en ouder (van 59% tot 65%) voornamelijk is gerealiseerd door belangrijke toenemingen in de jeugdige leeftijdsgroepen beneden 30 jaar: onder personen van 15-19 jaar met 11%, onder die van 20-24 jaar met 29% en onder de 25-29 jarigen met 20%.

Voor de oudere leeftijden waren de toenemingen beduidend minder. Een samenhang met de verjonging van de huwelijksleeftijd ligt dan ook zeker voor de hand. Aandacht verdienen ook de tussen mannen en vrouwen bestaande verschillen. Bij jonge mannen van 15-19 jaar is, in tegenstelling tot de vrouwen van deze leeftijd, nog van geen toeneming van het gehuwden-percentage sprake en voor die van 20-24 jaar is de toeneming beduidend geringer dan bij de vrouwen (22% tegen 34%), hetgeen gevolg is van het feit, dat van de mannen een belangrijk groter deel eerst na het 24ste jaar in het huwelijk treedt dan van de vrouwen.

Ten aanzien van de personen in weduwstaat zij nog vermeld, dat het percentage per leeftijdsgroep is constant gebleven voor de jongste en teruggelopen voor alle andere leeftijdsgroepen. Niettemin is het percentage weduwen onder alle vrouwen van 15 jaar en ouder tezamen in 1960 wat hoger dan in 1947. Dit hangt samen met het feit, dat de leeftijdsgroepen boven 50 jaar, met hogere weduwen-percentages, in de totale vrouwelijke bevolking in 1960 relatief wat sterker zijn vertegenwoordigd dan in 1947. Voor de weduwnaars doet genoemde bijzonderheid zich niet voor, enerzijds als gevolg van een in vergelijking met de vrouwen geringere vermeerdering van de relatieve betekenis der oudere leeftijdsgroepen en anderzijds omdat, samenhangend met een grotere hertrouw van weduwnaars dan van weduwen, de daling van het aandeel weduwnaars, met name in de oudere leeftijdsgroepen, sterker was dan met betrekking tot de vrouwen is geconstateerd.

Tenslotte zij nog de aandacht erop gevestigd, dat ook binnen de groep van 65 jaar en ouder van een verschuiving t.a.v. de burgerlijke staat is sprake geweest. Het aantal gehuwde bejaarden excl. gescheidenen van tafel en bed nam toe van 347 839 in 1947 tot 539 921 in 1960 of wel met 55%, de overige bejaarden van 335 300 tot 453 046, d.i. met slechts 35%.

Het behoeft geen betoog, dat de verschuivingen in de burgerlijke staat, zoals hierboven beschreven, hun consequenties hebben. Indien onder de jongere vrouwen het percentage gehuwden toeneemt en deze leeftijdsgroepen met hogere vruchtbaarheid, onder de gehuwde vrouwen van 15-45 jaar een zwaarder gewicht gaan verkrijgen, kan hiervan een verhogend effect voor de totale huwelijksvruchtbaarheid van de bevolking worden verwacht, zelfs bij een mogelijk bestaande tendens tot vermindering van het gemiddeld kindertal per gezin. Een ander voorbeeld geeft de geconstateerde wijziging in de samenstelling van de groep bejaarden. De bejaardenzorg, de bejaardenhuisvesting, enz., dragen een ander karakter voor gehuwde paren dan voor alleenstaanden.

3. REGIONALE VERSCHILLEN

a. Provincies

Met betrekking tot de geslachtsverhouding zijn in staat 4 cijfers opgenomen voor de afzonderlijke provincies, de vier grote gemeenten en het land als geheel betreffende het aantal vrouwen per 1 000 mannen per 31 mei van de jaren 1947 en 1960. Vooraf zij opgemerkt, dat voor de regionale verschillen t.a.v. de geslachtsverhouding en de ontwikkeling daarvan in de tijd, dezelfde factoren van invloed zijn als in het voorgaande reeds voor de Rijkscijfers zijn genoemd.

De geslachtsverhouding onder de geborenen geeft van oudsher, zowel in de tijd als regionaal, een vrijwel constant jongensoverschot te zien. Toch dient uitdrukkelijk te worden opgemerkt, dat regionale variatie in het aantal geborenen in verhouding tot de totale bevolking afwijkingen met zich mee kan brengen voor de ontwikkeling van de geslachtsverhouding onder de bevolking in de afzonderlijke regionale eenheden. Ook t.a.v. sterfte en migratie dient, naast de regionale differentiatie in de geslachtelijke samenstelling, tevens de omvang van elk dezer categoriën t.o.v. de totale populatie in aanmerking te worden genomen.

Het geringe vrouwensurplus in Nederland bij de jongste volkstelling (1 008 vrouwen per

Staat 4. Geslachtsverhouding en leeftijdsverdeling voor Nederland, de provincies en de vier grote gemeenten, 31 mei 1947 en 31 mei 1960

	Aantal vrouwen per 1000 mannen		Per 100 van de totale bevolking						Per 100 van de bevolking van 20 - 64 jaar			
			0 - 19 jaar		20 - 64 jaar		65 jaar en ouder		0 - 19 jaar		65 jaar en ouder	
	1947	1960	1947	1960	1947	1960	1947	1960	1947	1960	1947	1960
Groningen	1 006	1 001	36,1	36,0	55,6	53,7	8,3	10,3	65,1	66,9	15,0	19,2
Friesland	991	993	38,3	39,0	52,7	50,3	9,0	10,7	72,8	77,4	17,1	21,3
Drenthe	938	957	40,5	40,1	52,8	51,6	6,7	8,3	76,8	77,8	12,7	16,1
Overijssel	979	985	38,7	39,8	54,3	52,0	7,0	8,2	71,2	76,4	12,9	15,7
Gelderland	991	996	38,9	40,0	53,6	51,5	7,5	8,5	72,7	77,7	14,0	16,6
Utrecht	1 040	1 032	37,2	38,7	55,5	52,2	7,3	9,1	67,1	74,2	13,2	17,3
Noord-Holland .	1 042	1 038	34,2	35,6	58,6	54,7	7,2	9,7	58,5	65,1	12,4	17,7
Zuid-Holland ..	1 037	1 030	35,7	36,4	57,4	54,4	6,9	9,2	69,8	66,9	12,1	16,9
Zeeland	986	993	34,3	35,6	56,4	53,2	9,3	11,2	60,9	67,0	16,6	21,1
Noord-Brabant .	983	981	43,4	43,2	50,4	50,2	6,2	6,4	86,2	85,7	12,2	12,8
Limburg	977	985	42,4	42,4	51,9	51,2	5,7	6,4	81,7	82,7	10,9	12,4
Amsterdam	1 064	1 065	31,0	31,5	62,0	57,9	7,0	10,6	49,9	54,4	11,3	18,2
Rotterdam	1 032	1 026	33,4	33,6	59,9	56,8	6,7	9,6	56,0	59,1	11,3	16,9
's-Gravenhage .	1 120	1 114	32,4	33,2	60,3	55,6	7,3	11,2	53,8	59,7	12,2	20,1
Utrecht	1 055	1 039	34,6	36,8	58,4	54,7	7,0	8,5	59,3	67,3	12,0	15,6
NEDERLAND	1 009	1 008	37,7	38,5	55,2	52,8	7,1	8,7	68,4	73,2	12,9	16,4

Grafiek 4

Geslachtsverhouding per provincie en van Nederland, 31 mei 1947 en 31 mei 1960

Aantal vrouwen per 1000 mannen

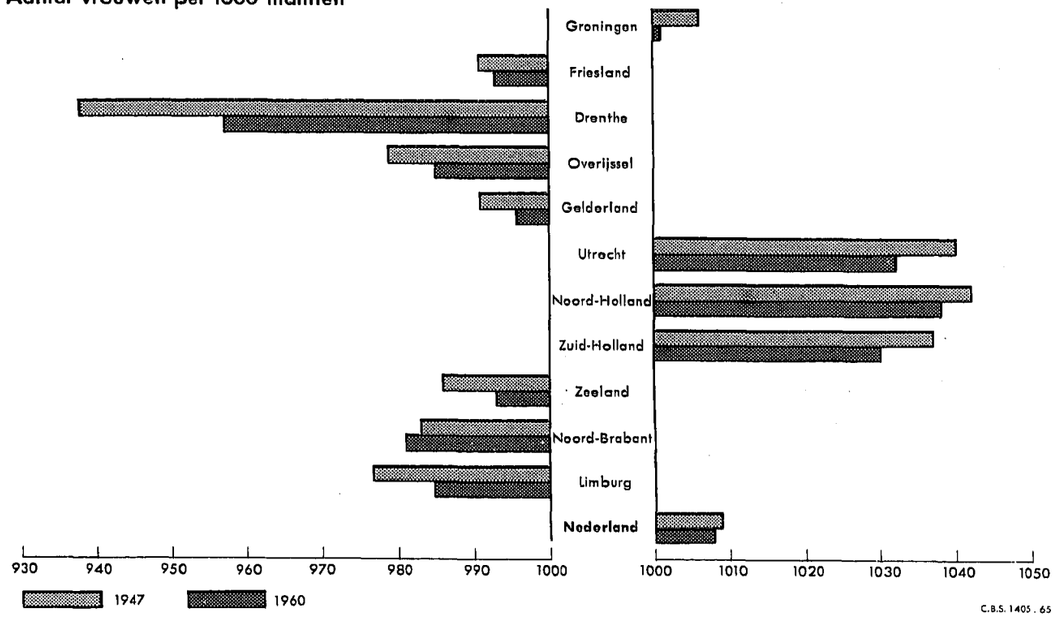

Grafiek 5

Leeftijdsverdeling voor Nederland, de provincies en de vier grote gemeenten, 31 december 1960 (per 1000 van de totale bevolking)

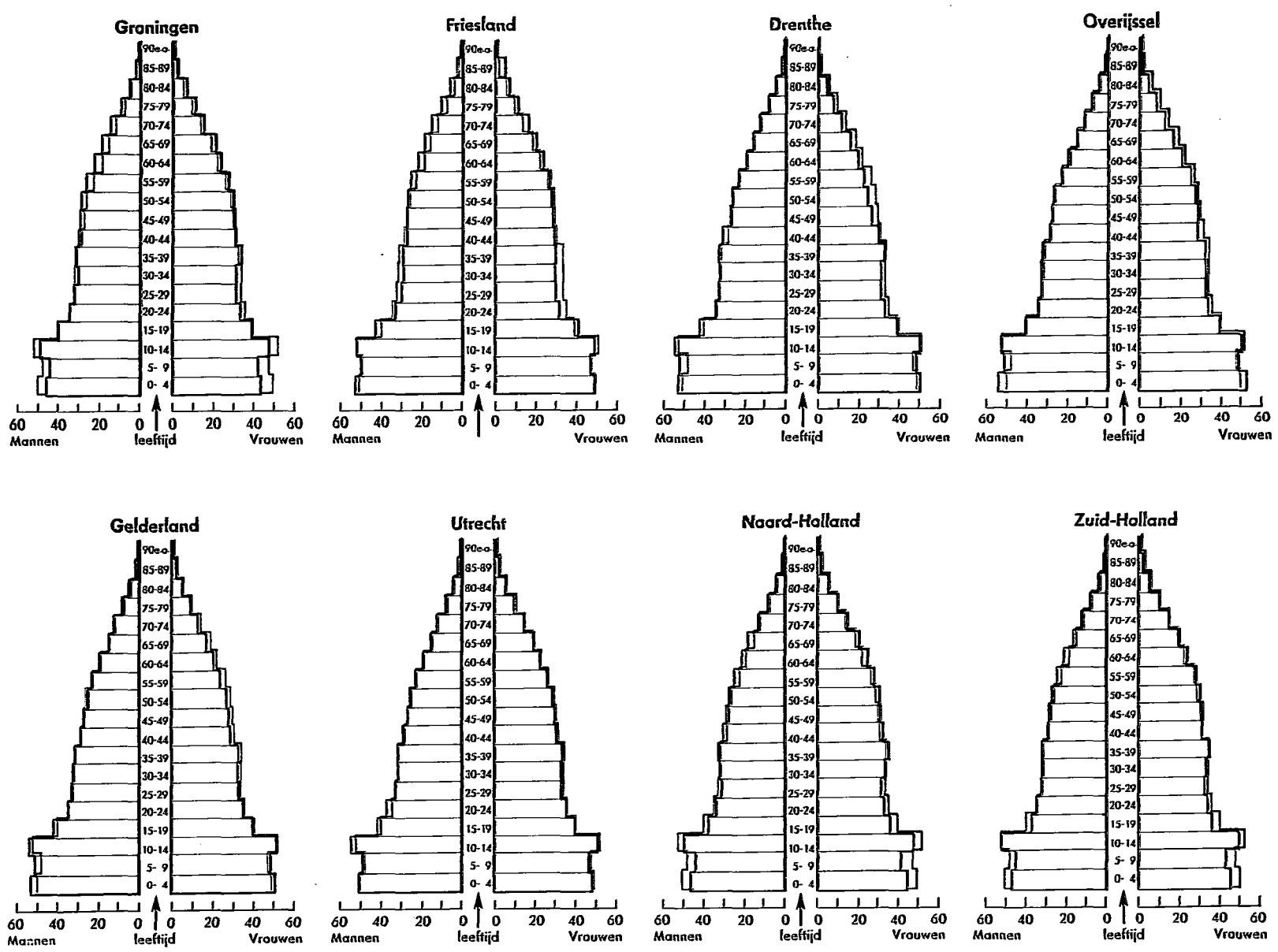

Grafiek 5 (vervolg)

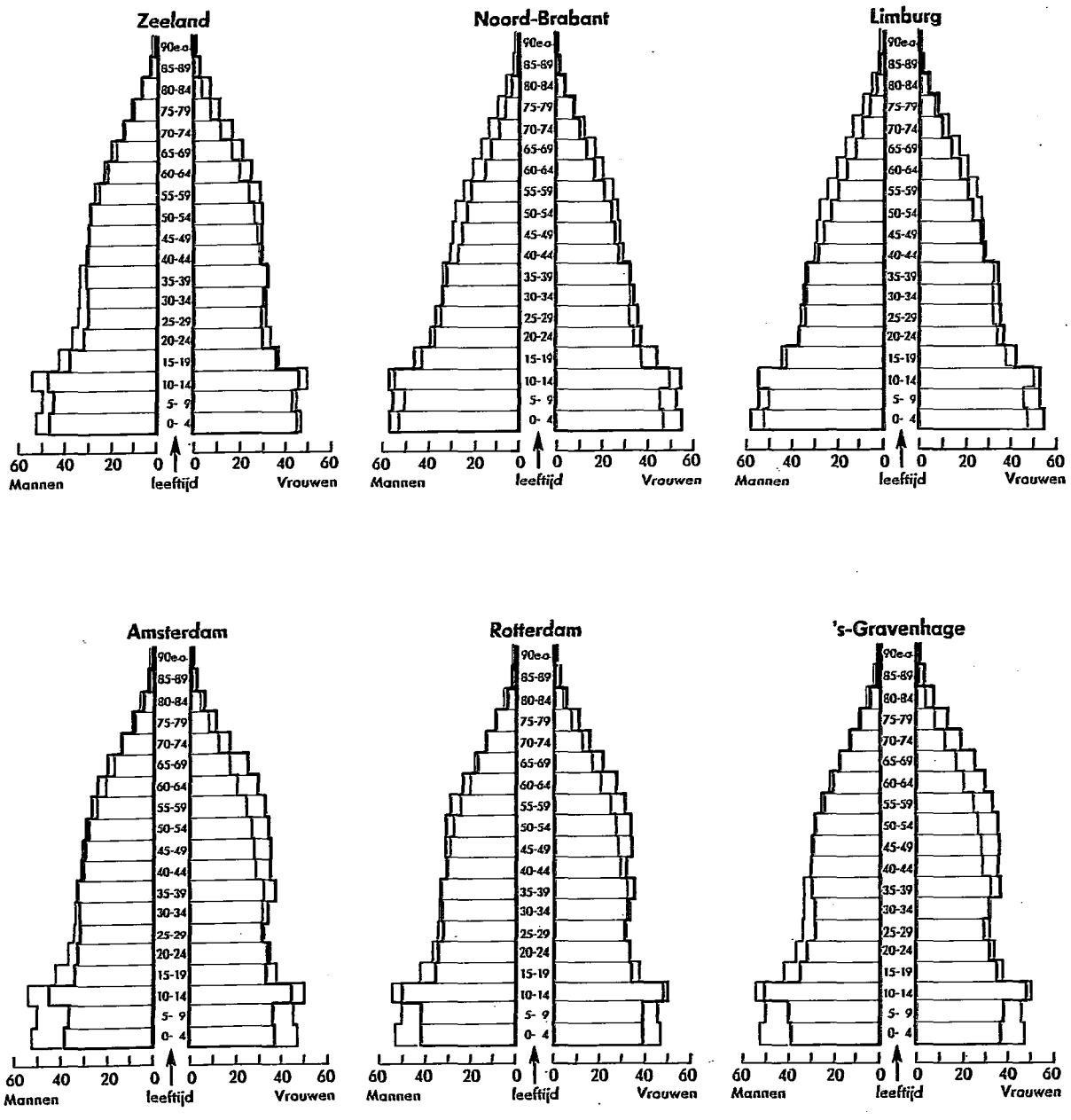

——— Leeftijdsverdeling Nederland

——— Leeftijdsverdeling provincies resp. grote gemeenten

C.B.S. 1406 . 65

Grafiek 6

Procentuele afwijking van de sterkte van iedere leeftijdsgroep per 1000 van de totale bevolking in elke provincie, resp. in elk van de vier grote gemeenten t.o.v. het overeenkomstige verhoudingscijfer voor Nederland als geheel, 31 december 1960

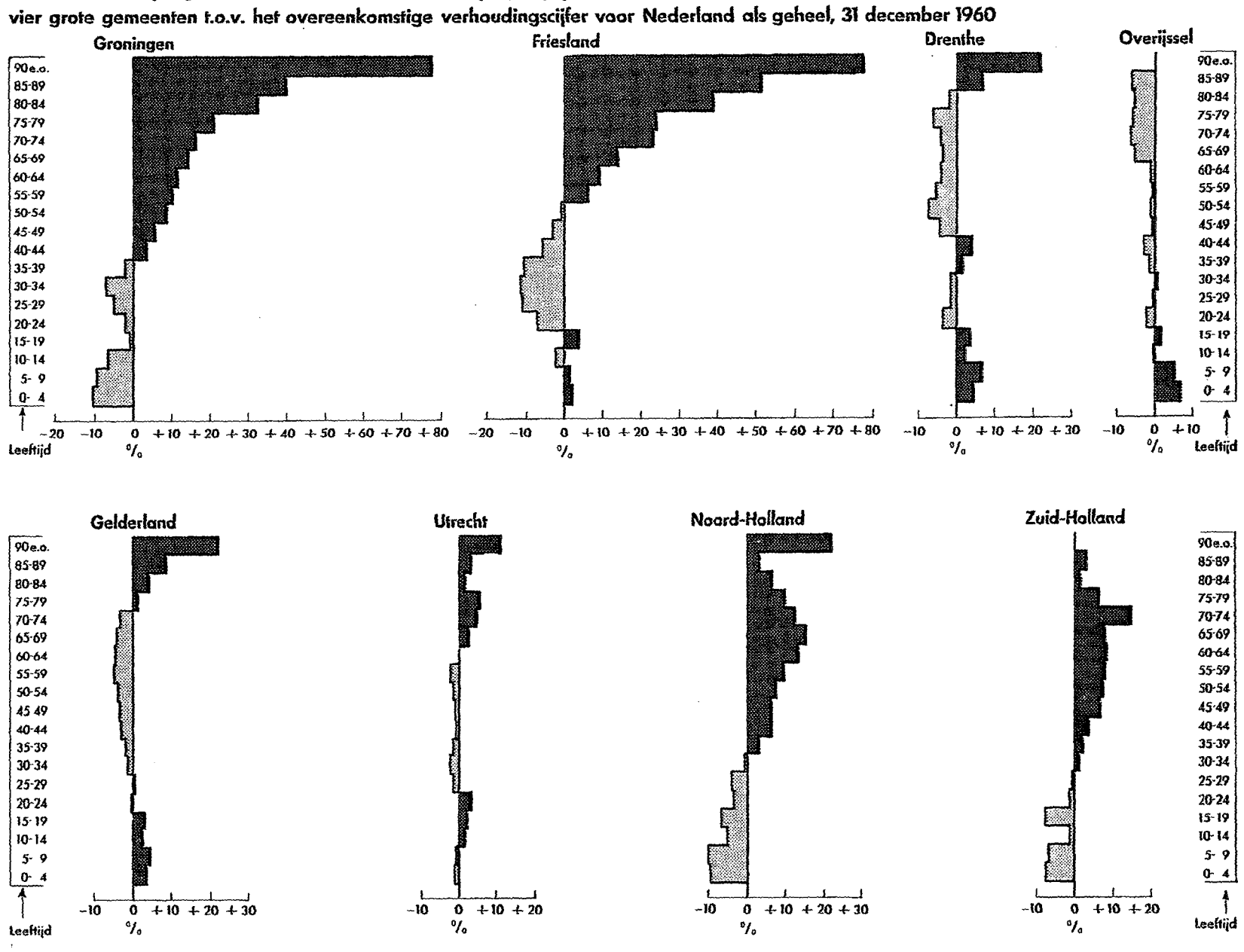

Grafiek 6 (vervolg)

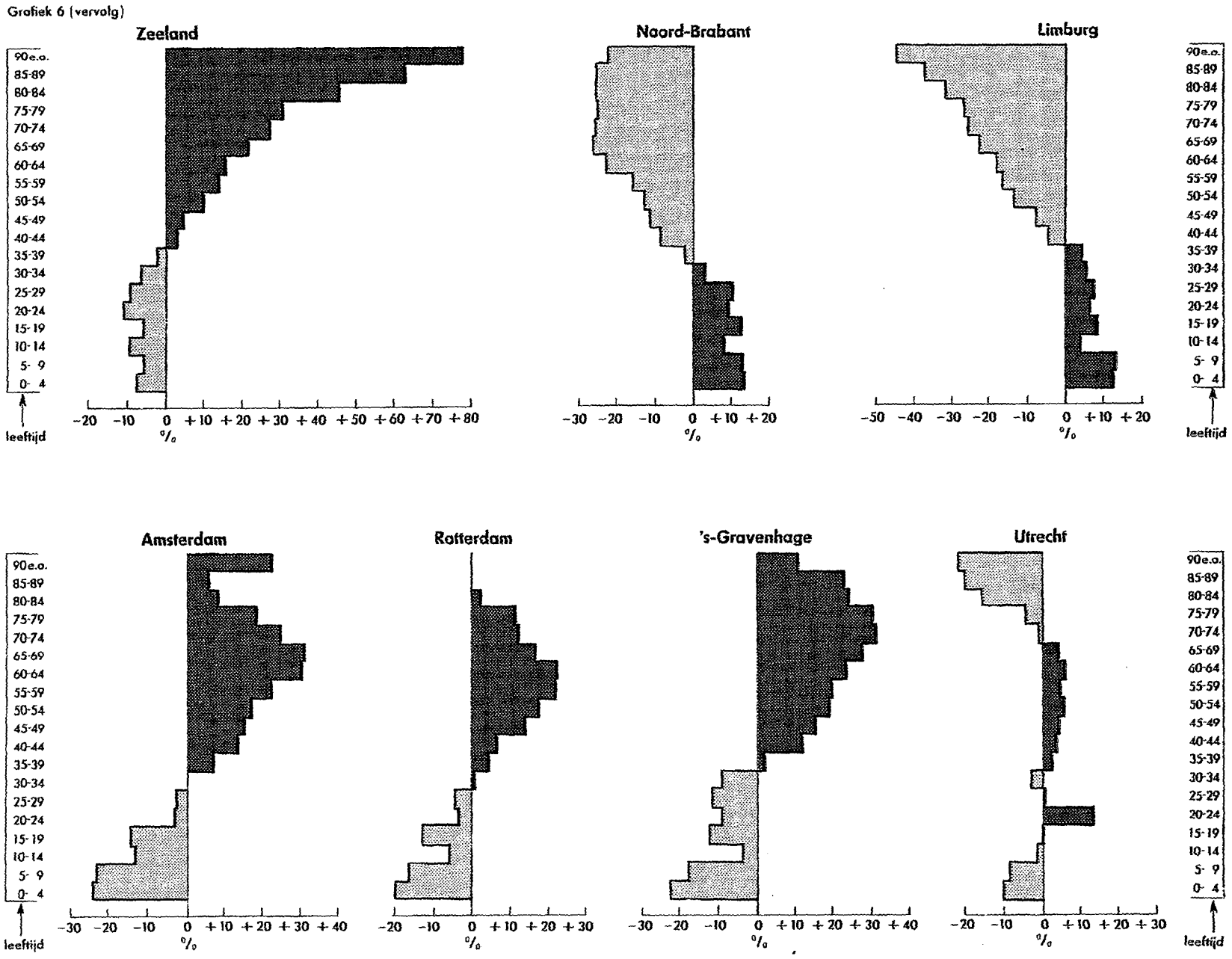

C.B.S. 1407.65

Staat 5. Bevolking naar geslacht en leeftijd per 1 000 van de totale bevolking voor Nederland, de provincies en de vier grote gemeenten, 31 december 1960

Leeftijd	Nederland		Groningen		Friesland		Drenthe		Overijssel		Gelderland		Utrecht	
	M.	V.	M.	V.	M.	V.	M.	V.	M.	V.	M.	V.	M.	V.
0 - 4	51,4	49,0	46,0	43,7	52,6	49,8	53,7	50,9	54,5	52,5	53,2	50,8	50,6	48,6
5 - 9	49,1	46,6	44,5	42,1	50,1	47,0	52,5	49,5	51,8	48,6	51,1	49,0	48,8	46,1
10 - 14	53,1	50,6	49,7	47,4	52,0	49,2	54,8	50,8	53,0	50,3	54,8	51,6	54,6	50,8
15 - 19	40,8	39,1	40,4	39,1	42,5	40,4	42,3	40,2	41,1	39,8	42,1	40,2	41,6	39,8
20 - 24	35,8	34,6	35,5	33,4	33,8	31,7	34,5	33,2	35,0	33,8	35,4	34,9	37,0	35,5
25 - 29	33,6	32,7	32,5	30,4	30,0	29,0	33,6	31,7	33,6	32,4	33,5	33,1	32,9	32,5
30 - 34	32,8	33,0	30,4	30,7	29,1	29,3	32,8	31,9	33,2	32,8	32,6	32,5	31,7	32,5
35 - 39	32,4	33,5	31,9	32,5	29,1	29,9	33,5	33,4	32,4	32,5	31,9	32,8	31,5	33,5
40 - 44	29,0	30,0	30,0	31,0	27,3	28,4	31,4	30,2	28,6	28,5	28,4	28,8	28,3	30,2
45 - 49	28,0	29,3	29,8	30,7	27,4	28,0	28,5	26,6	28,0	28,7	27,3	28,0	27,1	29,6
50 - 54	26,4	28,0	29,1	30,1	26,7	27,5	25,9	24,6	26,5	27,3	25,7	26,7	25,2	28,3
55 - 59	23,6	25,5	26,4	27,8	25,6	26,5	23,6	22,7	23,8	24,8	22,8	23,9	22,1	25,9
60 - 64	19,6	21,8	22,6	23,6	21,9	23,3	19,6	20,1	20,0	20,9	19,0	20,5	18,8	22,5
65 - 69	16,0	18,0	18,4	20,6	18,6	20,2	16,5	16,2	15,8	16,4	15,6	16,9	15,7	19,2
70 - 74	12,0	13,6	14,3	15,5	15,4	16,2	12,4	12,1	11,8	12,2	12,1	12,6	12,0	14,8
75 - 79	8,0	9,2	9,8	11,0	10,4	11,0	8,2	7,9	8,1	8,1	8,5	8,9	8,0	10,1
80 - 84	4,4	5,1	5,8	6,8	6,2	7,0	4,6	4,7	4,5	4,5	4,8	5,1	4,2	5,4
85 - 89	1,6	1,9	2,2	2,7	2,5	2,8	1,9	1,9	1,6	1,7	1,8	2,0	1,6	2,0
90 +	0,3	0,6	0,6	1,0	0,7	0,9	0,5	0,6	0,4	0,5	0,5	0,6	0,4	0,6
Totaal	497,9	502,1	499,9	500,1	501,9	498,1	510,8	489,2	503,7	496,3	501,1	498,9	492,1	507,9
	1 000		1 000		1 000		1 000		1 000		1 000		1 000	

Leeftijd	Noord-Holland		Zuid-Holland		Zeeland		Noord-Brabant		Limburg		Amsterdam		Rotterdam		's-Gravenhage		Utrecht	
	M.	V.	M.	V.	M.	V.	M.	V.	M.	V.	M.	V.	M.	V.	M.	V.	M.	V.
0 - 4	46,5	44,4	47,6	45,3	47,7	45,2	58,5	55,4	58,2	55,0	39,1	37,3	41,5	39,3	39,7	37,8	46,1	44,1
5 - 9	44,1	42,0	45,7	43,4	45,6	43,8	55,7	52,6	55,6	52,9	37,4	36,0	41,1	39,2	40,5	38,5	45,3	42,4
10 - 14	50,4	48,2	52,3	49,9	47,8	46,0	57,4	54,6	55,5	52,6	45,9	44,0	50,0	48,2	51,3	48,6	52,3	50,0
15 - 19	38,3	36,3	37,5	36,0	38,2	36,2	46,2	43,9	44,5	42,3	34,8	33,6	35,4	34,2	35,2	34,8	40,5	39,5
20 - 24	34,3	33,6	35,3	34,0	32,2	30,3	39,5	37,5	37,8	37,2	33,8	34,5	34,6	33,2	32,1	32,0	41,3	38,5
25 - 29	31,9	31,8	33,2	32,5	30,4	29,4	37,4	35,9	36,4	35,0	32,4	32,0	32,2	31,2	28,8	29,8	33,8	32,8
30 - 34	32,3	33,3	32,8	33,3	30,8	30,5	34,0	33,9	35,4	34,9	32,3	34,0	32,8	33,3	28,5	31,2	31,5	32,3
35 - 39	32,9	35,1	32,5	34,4	31,8	32,4	32,0	32,3	34,5	34,3	33,8	37,0	33,4	35,5	30,9	36,3	32,1	35,3
40 - 44	30,3	32,4	29,6	31,3	30,5	30,2	26,7	27,1	28,3	28,1	31,9	35,1	30,7	32,1	31,1	35,1	29,6	31,6
45 - 49	29,2	31,7	29,3	31,6	29,9	29,9	25,4	25,6	26,2	26,6	31,1	34,8	31,5	34,0	30,4	35,9	28,6	31,1
50 - 54	27,7	30,8	27,9	30,4	29,6	30,2	23,3	24,1	23,3	23,6	29,7	34,0	31,0	33,1	29,4	35,5	26,9	30,5
55 - 59	25,4	28,5	25,1	28,0	27,2	28,8	20,4	21,1	19,9	21,0	27,8	32,1	29,0	31,1	26,0	32,7	23,3	28,0
60 - 64	21,6	25,3	20,8	23,9	23,2	24,7	15,5	16,5	16,1	17,8	24,5	29,3	23,9	26,8	22,0	29,1	20,2	23,6
65 - 69	18,1	21,1	16,7	20,0	20,0	21,3	12,2	12,9	12,3	13,9	20,4	24,1	18,4	21,3	18,4	25,1	15,9	19,6
70 - 74	13,1	15,7	12,4	15,0	15,8	16,8	9,2	9,9	9,2	9,8	14,5	17,4	13,1	15,6	13,8	19,8	11,4	14,0
75 - 79	8,4	10,5	8,1	10,1	10,9	11,6	6,3	6,6	6,2	6,4	8,9	11,4	8,8	10,4	9,0	13,6	7,3	9,1
80 - 84	4,4	5,7	4,2	5,4	6,8	7,0	3,5	3,6	3,1	3,4	4,4	5,9	4,4	5,3	4,4	7,4	3,5	4,5
85 - 89	1,5	2,1	1,5	2,1	2,9	2,8	1,2	1,4	1,1	1,1	1,5	2,2	1,5	2,0	1,5	2,8	1,1	1,7
90 +	0,4	0,7	0,3	0,6	0,7	0,9	0,3	0,4	0,2	0,3	0,4	0,7	0,4	0,5	0,3	0,7	0,2	0,5
Totaal	490,8	509,2	492,8	507,2	502,0	498,0	504,7	495,3	503,8	496,2	484,6	515,4	493,7	506,3	473,3	526,7	490,9	509,1
	1 000		1 000		1 000		1 000		1 000		1 000		1 000		1 000		1 000	

Staat 6. Procentuele afwijking van de sterkte van iedere leeftijdsgroep per 1 000 van de totale bevolking in elke provincie en in elk van de vier grote gemeenten in procenten van het overeenkomstige verhoudingscijfer voor Nederland als geheel, 31 december 1960

Leeftijd	Nederland	Groningen	Friesland	Drenthe	Overijssel	Gelderland	Utrecht	Noord-Holland	Zuid-Holland	Zeeland	Noord-Brabant	Limburg	Amsterdam	Rotterdam	's-Gravenhage	Utrecht
0 - 4	100	89,3	102,0	104,2	106,6	105,6	98,8	90,5	92,5	92,5	115,4	112,7	76,1	80,5	77,2	89,8
5 - 9	100	90,5	101,5	106,6	104,9	104,5	99,2	90,0	95,1	93,4	115,2	115,4	76,7	83,9	82,5	91,6
10 - 14	100	93,6	97,6	101,8	99,6	102,6	101,6	93,1	98,6	90,5	108,0	104,2	86,7	94,7	96,3	98,6
15 - 19	100	99,5	103,8	103,3	101,3	103,0	101,9	93,4	92,0	93,1	112,8	108,6	85,6	87,1	87,6	100,1
20 - 24	100	97,9	93,0	96,2	97,7	99,9	103,0	96,4	98,4	88,8	109,4	106,5	97,0	96,3	91,1	113,4
25 - 29	100	94,9	89,0	98,5	99,5	100,5	98,6	96,1	99,1	90,2	110,6	107,7	97,1	95,6	88,4	100,5
30 - 34	100	92,9	88,8	98,3	100,3	98,9	97,6	99,7	100,5	93,2	103,2	105,3	100,8	100,5	90,7	97,0
35 - 39	100	97,7	89,5	101,5	98,5	98,2	98,6	103,2	101,5	97,4	97,6	104,4	107,4	104,6	102,0	102,3
40 - 44	100	103,4	94,4	104,4	96,8	96,9	99,2	106,3	103,2	102,9	91,2	95,6	113,6	106,4	112,2	103,7
45 - 49	100	105,6	96,7	96,2	99,0	96,5	99,0	106,3	106,3	104,4	89,0	92,1	115,0	114,3	115,7	104,2
50 - 54	100	108,8	99,6	92,8	98,9	96,3	98,3	107,5	107,2	109,9	87,1	86,2	117,1	117,8	119,3	103,5
55 - 59	100	110,4	106,1	94,3	99,0	95,1	97,8	109,8	108,1	114,1	84,5	83,3	122,0	122,4	119,6	104,3
60 - 64	100	111,6	109,2	95,9	98,8	95,4	99,8	113,3	108,0	115,7	77,3	81,9	130,0	122,5	123,4	103,8
65 - 69	100	114,7	114,1	96,2	94,7	95,6	102,6	115,3	107,9	121,5	73,8	77,1	130,9	116,8	127,9	104,4
70 - 74	100	116,4	123,4	93,7	93,8	96,5	104,7	112,5	114,8	127,3	74,6	74,2	124,6	112,1	131,3	99,2
75 - 79	100	120,9	124,4	93,6	94,2	101,2	105,2	109,9	105,8	130,8	73,0	73,3	118,0	111,6	131,4	95,3
80 - 84	100	132,6	138,9	97,9	94,7	104,2	101,1	106,3	101,1	145,3	74,7	68,4	108,4	102,1	124,2	84,2
85 - 89	100	140,0	151,4	108,6	94,3	108,6	102,9	102,9	102,9	162,9	74,3	62,9	105,7	100,0	122,9	80,0
90 +	100	177,8	177,8	122,2	100,0	122,2	111,1	122,2	100,0	177,8	77,8	55,6	122,2	100,0	111,0	77,8

1 000 mannen) is voornamelijk gevolg van de hoge vrouwenoverschotten in Noord-Holland, Zuid-Holland en Utrecht, de drie westelijke provincies waarin de vier grote steden Amsterdam, Rotterdam, 's-Gravenhage en Utrecht, met zeer hoge vrouwenoverschotten, zijn gelegen. In tegenstelling hiermee zijn in de overige provincies, met uitzondering van Groningen, meer mannen dan vrouwen geteld. In dit verband springt Drenthe wel heel bijzonder in het oog, met op iedere 1 000 mannen slechts 957 vrouwen.

Een overeenkomstige differentiatie bleek ook bij de volkstelling van 1947. Sindsdien is evenwel in alle provincies de ontwikkeling gegaan in de richting van een meer evenwichtige geslachtsverhouding (grafiek 4). Afnemingen van het surplus in provincies met een vrouwenoverschot gingen samen met vermindering van het overschot aan mannen in de overige provincies. Slechts in Noord-Brabant is van een geringe toeneming van het mannenoverschot sprake geweest. Het voor deze provincie voor de gehele periode 1947-1960 waargenomen geringe overschot aan mannen onder het vertreksaldo bij de migratie was relatief t.o.v. het jongensoverschot onder de geborenen slechts van zeer ondergeschikte betekenis.

In de staten 5 en 6 met de bijbehorende grafieken 5 en 6 is de leeftijdsopbouw per 31 december 1960 van de bevolking in de verschillende provincies en de 4 grote gemeenten vergeleken met die van Nederland als geheel. Staat 4 geeft een samenvatting van de verhoudingscijfers voor de leeftijdsgroepen 0-19, 20-64 en 65 jaar en ouder. Tevens is in deze staat een vergelijking opgenomen met de toestand per 31 mei 1947.

Ook ten aanzien van de leeftijdsverdeling komen duidelijk regionale verschillen tot uitdrukking.

Ten opzichte van Nederland als geheel zijn vooral in de provincies Groningen, Friesland en Zeeland de oudere leeftijdsgroepen zwaarder en de jeugdige minder vertegenwoordigd. Het omgekeerde is het geval voor Noord-Brabant en Limburg, waar juist de percentages jeugdigen van 0-19 jaar (resp. 43 en 42%) hoger en de percentages bejaarden boven 65 jaar (in beide provincies 6%) lager zijn dan in alle andere provincies.

Ook voor de meest verstedelijkte provincies in het westen van ons land blijkt een afwijking van het landelijk patroon. Onder meer als gevolg van de zeer sterke bezetting van de oudere leeftijdsgroepen in 's-Gravenhage en van de middelbare leeftijden in Rotterdam blijken ook in Zuid-Holland voor de leeftijden boven 40 jaar belangrijke positieve afwijkingen t.o.v. de relatieve sterkte van deze leeftijdsgroepen in Nederland als geheel. Hetzelfde is het geval in Noord-Holland, waar vooral Amsterdam zijn invloed doet gelden.

In de overige provincies zijn de afwijkingen t.o.v. Nederland van minder betekenis. Toch is vermeldenswaard dat in Drenthe, Gelderland en Utrecht de middelbare leeftijden enigszins geringer zijn bezet dan in het Rijk als geheel, terwijl het tegendeel het geval is voor de oudere groepen.

Ten opzichte van 1947 blijkt voor alle provincies een meer of minder sterke veroudering in de leeftijdsopbouw (staat 4). De voor alle provincies geconstateerde veroudering komt tot uitdrukking in de toeneming van het aantal personen boven 65 jaar per 100 van de totale bevolking. Nog sterker spreken in dit opzicht de cijfers in de laatste twee kolommen m.b.t. de bejaarden ten opzichte van de zg. "produktieve" leeftijdsgroepen van de bevolking (20-64). In deze zin komt de vergrijzing vooral tot uitdrukking voor de bevolking in de sterk ge-urbaniseerde provincies Noord-Holland, Zuid-Holland en Utrecht en voorts ook in de provincies Groningen, Friesland en Zeeland. Minder sterk was de veroudering in de overige provincies, waarbij vooral Noord-Brabant opvalt met een slechts zeer geringe vermeerdering van de relatieve omvang van de groep bejaarden. Ook in Limburg was de toeneming van het hier vergeleken percentage t.o.v. dat voor Nederland als geheel opvallend minder belangrijk.

Ten aanzien van de leeftijdsgroep beneden 20 jaar zijn sinds 1947 eveneens veranderingen waargenomen. Hierbij dient te worden bedacht, dat in 1947 de zwakke geboortejaargangen der dertiger jaren nog binnen deze jongere leeftijdsgroep vielen, terwijl deze in 1960 overwegend bestaan uit overlevenden van de geborenen in de na-oorlogse periode met veel hogere nataliteit. In vrijwel alle provincies is het percentage jeugdige personen toegenomen en ook hier spreken de cijfers nog duidelijker bij relatering op de produktieve dan op de totale bevolking. Toch is de ontwikkeling voor alle provincies niet gelijk. In Noord-Brabant was zelfs van een omgekeerde ontwikkeling sprake en daalde het percentage jongeren in geringe mate.

In tegenstelling met de jeugdigen en ouderen heeft t.a.v. de 20-64 jarigen over de gehele linie een relatieve vermindering plaatsgevonden. Ook hier neemt Noord-Brabant, met gelijkblijvende percentages, weer een uitzonderingspositie in.

Nog zij opgemerkt, dat voor een nadere analyse van de geconstateerde regionale verschillen afwijkingen in vruchtbaarheid, sterfte en migratie in aanmerking dienen te worden genomen. Voor de gebleken regionale differentiatie t.a.v. de wijzigingen van de leeftijdsopbouw in de tijd dient verder de verklaring te worden gezocht in de verschillende wijze, waarop in de afzonderlijke provincies de ontwikkeling van vermelde factoren heeft plaatsgevonden.

Staat 7 geeft een overzicht van de bestaande regionale verschillen t.a.v. de verdeling van de bevolking naar burgerlijke staat per 31 mei 1947 en 1960. Hieruit blijkt, dat bij de jongste volkstelling in Noord-Brabant en Limburg in vrijwel alle leeftijdsgroepen het percentage ongehuwden, zowel voor mannen als vrouwen, hoger was dan voor Nederland als geheel en dit geldt eveneens, hoewel in geringere mate, ook voor de provincies Gelderland, Overijssel en Utrecht. In tegenstelling hiermee liggen de cijfers in de overige provincies

Staat 7. Bevolking naar geslacht, leeftijd en burgerlijke staat in % van de totale bevolking van elk geslacht en iedere leeftijdsgroep voor Nederland, de provincies en de vier grote gemeenten, 31 mei 1947 en 31 mei 1960

		15 - 19 jaar				20 - 24 jaar				25 - 29 jaar				30 - 49 jaar				50 jaar en ouder				Totaal (15 jaar e.o.)			
		Ongehuwd	Gehuwd 1)	Weduwstaat	Gescheiden van echt	Ongehuwd	Gehuwd 1)	Weduwstaat	Gescheiden van echt	Ongehuwd	Gehuwd 1)	Weduwstaat	Gescheiden van echt	Ongehuwd	Gehuwd 1)	Weduwstaat	Gescheiden van echt	Ongehuwd	Gehuwd 1)	Weduwstaat	Gescheiden van echt	Ongehuwd	Gehuwd 1)	Weduwstaat	Gescheiden van echt
		Mannen																							
Groningen	1947	99,3	0,7	-		84,8	15,1	0,0	0,1	42,4	56,8	0,2	0,6	11,7	86,6	0,9	0,8	6,9	78,3	14,2	0,6	32,2	62,7	4,5	0,6
	1960	99,5	0,5	-	0,0	82,9	17,0	0,0	0,1	34,2	65,4	0,1	0,3	9,3	89,7	0,4	0,6	6,1	81,8	11,4	0,7	27,7	67,6	4,2	0,5
Friesland	1947	99,4	0,6	-	0,0	85,3	14,3	0,0	0,0	42,3	56,8	0,3	0,4	14,0	84,6	0,9	0,5	8,3	75,2	16,1	0,4	33,2	61,0	5,4	0,4
	1960	99,5	0,5	-	-	81,7	18,2	0,1	0,0	31,4	68,4	0,0	0,2	10,4	88,7	0,5	0,4	8,2	78,5	12,8	0,5	29,2	65,7	4,8	0,3
Drenthe	1947	99,4	0,6	-	-	85,2	14,7	0,0	0,1	42,9	56,6	0,2	0,3	14,8	83,7	1,1	0,4	8,6	76,0	14,8	0,6	36,5	58,8	4,3	0,4
	1960	99,5	0,5	-	-	81,0	18,9	0,0	0,1	33,0	66,9	0,0	0,1	11,0	88,3	0,5	0,2	8,3	79,4	11,8	0,5	29,7	66,1	3,9	0,3
Overijssel	1947	99,5	0,5	-	-	88,8	11,1	0,0	0,1	52,1	47,4	0,2	0,3	15,2	83,3	0,9	0,6	9,0	75,5	15,1	0,4	36,8	58,3	4,5	0,4
	1960	99,5	0,5	-	-	85,8	14,1	0,0	0,1	41,0	58,7	0,1	0,2	10,6	88,6	0,4	0,4	7,7	80,0	11,8	0,5	30,8	64,9	4,0	0,3
Gelderland ...	1947	99,5	0,5	0,0	0,0	87,8	12,1	0,0	0,1	51,2	48,2	0,2	0,4	16,3	82,2	0,9	0,6	10,8	74,1	14,6	0,5	37,7	57,4	4,5	0,4
	1960	99,5	0,5	-	-	84,4	15,5	0,0	0,1	39,4	60,3	0,0	0,3	10,7	88,4	0,4	0,5	8,7	79,2	11,4	0,7	31,5	64,3	3,8	0,4
Utrecht	1947	99,4	0,6	0,0	-	86,1	13,7	0,0	0,2	46,8	52,3	0,2	0,7	12,9	85,3	0,7	1,1	8,0	78,9	12,3	0,8	35,1	60,5	3,7	0,7
	1960	99,4	0,6	-	-	83,5	16,4	0,0	0,1	37,5	62,1	0,0	0,4	9,2	89,4	0,4	1,0	6,3	82,0	10,6	1,1	30,3	65,5	3,5	0,7
Noord-Holland.	1947	99,3	0,7	0,0	0,0	84,3	15,3	0,0	0,2	43,3	55,3	0,2	1,2	12,3	84,7	0,8	2,2	6,6	79,5	12,2	1,7	31,7	62,9	3,9	1,5
	1960	99,5	0,5	0,0	-	82,6	17,2	0,0	0,2	36,2	63,1	0,0	0,7	9,9	88,0	0,4	1,7	6,1	81,9	10,0	2,0	28,0	67,1	3,5	1,4
Zuid-Holland .	1947	99,2	0,8	0,0	0,0	84,2	15,6	0,0	0,2	43,7	55,0	0,2	1,1	12,7	84,7	0,8	1,8	6,8	79,4	12,4	1,4	32,9	62,1	3,8	1,2
	1960	99,3	0,7	0,0	0,0	81,5	18,3	0,0	0,2	34,5	64,8	0,1	0,6	9,5	88,8	0,3	1,4	6,2	82,3	9,8	1,7	28,0	67,5	3,4	1,1
Zeeland	1947	99,5	0,5	0,0	0,0	86,9	13,0	0,0	0,1	46,6	52,9	0,2	0,3	16,1	82,3	1,1	0,5	9,7	74,2	15,8	0,3	33,8	60,5	5,4	0,3
	1960	99,4	0,6	0,0	0,0	79,9	20,0	0,0	0,1	32,0	67,8	0,1	0,1	11,8	87,3	0,5	0,4	9,2	76,9	13,4	0,5	27,7	66,7	5,2	0,4
Noord-Brabant.	1947	99,6	0,4	0,0	-	90,1	9,8	0,0	0,1	54,8	44,8	0,1	0,3	17,3	81,4	0,9	0,4	12,6	71,7	15,4	0,3	41,9	53,6	4,2	0,3
	1960	99,6	0,4	0,0	0,0	86,9	13,1	0,0	0,0	41,0	58,8	0,0	0,2	11,5	87,7	0,4	0,4	9,8	78,3	11,4	0,5	35,4	61,0	3,3	0,3
Limburg	1947	99,6	0,4	0,0	-	88,3	11,6	0,0	0,1	51,5	47,9	0,2	0,4	17,9	80,7	0,9	0,5	12,1	73,0	14,4	0,5	41,8	54,0	3,9	0,3
	1960	99,4	0,6	-	-	83,0	17,0	-	0,0	37,9	61,9	0,1	0,1	11,6	87,6	0,3	0,5	9,8	78,6	11,0	0,6	33,8	62,8	3,1	0,3
Amsterdam	1947	99,1	0,9	-	0,0	81,6	18,0	0,1	0,3	41,0	56,9	0,3	1,8	11,8	84,1	1,0	3,1	6,0	80,4	11,2	2,4	30,0	64,2	3,7	2,1
	1960	99,2	0,8	0,0	0,0	79,7	20,0	0,0	0,3	36,8	62,1	0,0	1,1	10,6	86,1	0,5	2,8	5,8	81,9	9,4	2,9	26,3	68,0	3,5	2,2
Rotterdam	1947	99,0	1,0	0,0	0,0	79,9	19,7	0,1	0,3	40,3	57,8	0,2	1,7	11,6	85,0	0,9	2,5	5,5	80,5	12,0	2,0	30,1	64,3	3,8	1,8
	1960	99,0	1,0	0,0	0,0	77,6	22,1	0,0	0,3	32,9	66,1	0,1	0,9	8,8	88,9	0,4	1,9	5,3	83,2	9,4	2,1	25,5	69,6	3,4	1,5
's-Gravenhage.	1947	99,2	0,8	0,0	-	82,5	17,2	0,1	0,2	39,0	59,2	0,2	1,6	11,4	85,1	0,9	2,6	5,5	81,8	10,4	2,3	29,8	64,9	3,4	1,9
	1960	99,4	0,6	0,0	0,0	80,7	19,1	-	0,2	36,2	62,7	0,1	1,0	10,6	86,6	0,4	2,4	5,5	82,5	9,3	2,7	26,8	67,8	3,5	1,9
Utrecht	1946	99,1	0,9	0,0	-	85,0	14,7	0,0	0,3	46,0	52,6	0,3	1,1	12,4	85,2	0,8	1,6	8,5	79,7	10,8	1,0	35,1	60,6	3,3	1,0
	1960	99,2	0,8	-	-	82,7	17,2	0,0	0,1	39,4	60,1	-	0,5	8,9	89,3	0,4	1,4	5,2	83,2	10,2	1,4	30,0	65,7	3,3	1,0
Nederland	1947	99,4	0,6	0,0	0,0	86,3	13,6	0,0	0,1	47,0	52,1	0,2	0,7	14,2	83,7	0,9	1,2	8,6	76,8	13,7	0,9	35,4	59,7	4,1	0,8
	1960	99,5	0,5	0,0	0,0	83,3	16,6	0,0	0,1	36,9	62,6	0,1	0,4	10,3	88,4	0,4	0,9	7,4	80,6	10,8	1,2	30,2	65,5	3,6	0,7

Voor noot zie slot van deze staat.

Staat 7 (vervolg)

		15 - 19 jaar				20 - 24 jaar				25 - 29 jaar				30 - 49 jaar				50 jaar en ouder				Totaal (15 jaar e.o.)			
		Ongehuwd	Gehuwd 1)	Weduwstaat	Gescheiden van echt	Ongehuwd	Gehuwd 1)	Weduwstaat	Gescheiden van echt	Ongehuwd	Gehuwd 1)	Weduwstaat	Gescheiden van echt	Ongehuwd	Gehuwd 1)	Weduwstaat	Gescheiden van echt	Ongehuwd	Gehuwd 1)	Weduwstaat	Gescheiden van echt	Ongehuwd	Gehuwd 1)	Weduwstaat	Gescheiden van echt
		Vrouwen																							
Groningen	1947	96,2	3,8	0,0	0,0	65,6	33,9	0,2	0,3	28,0	70,1	0,9	1,0	13,2	82,8	3,0	1,0	10,8	63,4	25,1	0,7	29,0	61,4	8,9	0,7
	1960	96,3	3,6	-	0,1	57,5	42,2	0,1	0,2	16,7	82,7	0,2	0,4	8,5	88,5	2,0	1,0	10,0	65,7	23,2	1,1	23,4	66,4	9,4	0,8
Friesland	1947	97,2	2,8	0,0	-	66,9	32,7	0,2	0,2	28,0	70,6	0,7	0,7	13,9	82,5	2,9	0,7	10,4	62,8	26,3	0,5	29,5	60,4	9,6	0,3
	1960	97,0	3,0	-	-	56,4	43,4	0,1	0,1	16,0	83,4	0,2	0,4	9,2	88,0	2,1	0,7	10,4	64,1	24,8	0,7	24,4	64,9	10,1	0,6
Drenthe	1947	96,3	3,7	0,0	0,0	62,3	37,2	0,2	0,3	24,5	74,2	0,9	0,4	10,4	86,2	2,8	0,6	7,8	67,3	24,3	0,6	29,2	62,7	7,6	0,5
	1960	96,4	3,6	-	-	54,1	45,7	0,1	0,1	13,9	85,6	0,3	0,2	6,8	90,8	1,9	0,5	7,6	69,3	22,4	0,7	22,9	68,7	8,0	0,4
Overijssel	1947	97,6	2,4	0,0	0,0	74,0	25,6	0,2	0,2	35,0	63,7	0,8	0,5	14,4	82,1	2,8	0,7	10,9	64,3	24,2	0,6	32,8	58,9	7,8	0,5
	1960	96,9	3,1	0,0	0,0	64,6	35,2	0,1	0,1	21,3	78,2	0,2	0,3	9,1	88,3	1,9	0,7	10,1	66,1	23,0	0,8	26,2	65,0	8,3	0,3
Gelderland ...	1947	97,3	2,7	0,0	0,0	71,3	28,3	0,2	0,2	34,6	63,8	0,8	0,8	15,8	80,1	3,3	0,8	14,0	60,7	24,4	0,9	33,7	57,3	8,3	0,7
	1960	96,7	3,3	0,0	0,0	62,5	37,2	0,1	0,2	22,1	77,3	0,2	0,4	10,5	86,7	1,9	0,9	12,3	63,3	23,3	1,1	27,5	63,3	8,5	0,7
Utrecht	1947	96,8	3,2	-	0,0	70,9	28,5	0,2	0,4	34,2	63,8	0,9	1,1	17,8	77,1	3,4	1,7	15,6	58,1	24,9	1,4	33,8	56,2	8,8	1,2
	1960	96,2	3,8	0,0	0,0	61,6	38,0	0,1	0,3	23,0	76,2	0,2	0,6	12,7	83,6	2,0	1,7	14,2	59,1	24,6	2,1	28,1	61,1	9,4	1,4
Noord-Holland.	1947	96,3	3,7	0,0	0,0	66,9	32,0	0,3	0,8	30,6	66,0	1,1	2,3	15,3	77,9	3,8	3,0	12,3	59,8	25,3	2,4	29,8	58,7	9,3	2,2
	1960	96,0	4,0	0,0	0,0	57,7	41,7	0,1	0,5	21,0	77,6	0,2	1,2	11,4	83,5	2,2	2,9	11,7	60,0	25,2	3,1	24,8	62,8	10,1	2,3
Zuid-Holland .	1947	95,9	4,1	0,0	0,0	65,9	33,1	0,2	0,8	30,4	66,8	1,0	1,8	16,0	78,1	3,6	2,3	13,2	59,7	25,0	2,1	30,9	58,5	8,8	1,8
	1960	95,2	4,8	0,0	0,0	54,5	44,9	0,1	0,5	18,8	79,9	0,3	1,0	11,3	84,3	2,1	2,3	12,4	60,4	24,5	2,7	24,7	63,7	9,7	1,9
Zeeland	1947	97,1	2,9	0,0	0,0	66,1	33,4	0,3	0,2	28,8	69,9	0,8	0,5	15,1	81,1	3,1	0,7	13,1	62,2	24,3	0,4	29,6	60,8	9,2	0,4
	1960	96,0	4,0	0,0	0,0	49,3	50,4	0,1	0,2	14,5	85,1	0,2	0,2	10,0	87,2	2,1	0,7	12,6	63,4	23,3	0,7	23,2	66,5	9,8	0,5
Noord-Brabant.	1947	98,2	1,8	0,0	0,0	77,2	22,6	0,1	0,1	40,4	58,6	0,6	0,4	18,4	78,7	2,4	0,3	17,3	60,3	22,1	0,3	39,5	53,7	6,3	0,3
	1960	97,8	2,2	0,0	0,0	67,4	32,4	0,1	0,1	24,2	75,4	0,2	0,2	12,4	85,5	1,6	0,5	14,9	63,5	21,0	0,6	31,8	61,2	6,6	0,4
Limburg	1947	97,6	2,4	0,0	0,0	71,9	27,7	0,2	0,2	36,5	62,4	0,5	0,6	18,2	78,5	2,8	0,5	16,0	60,3	23,3	0,4	38,0	54,7	6,9	0,4
	1960	96,1	3,9	0,0	0,0	60,6	39,1	0,1	0,2	21,3	78,2	0,2	0,3	11,4	86,1	1,9	0,6	14,9	61,3	23,3	0,5	29,5	62,7	7,4	0,4
Amsterdam	1947	94,9	5,0	0,0	0,1	63,6	34,8	0,3	1,3	29,7	63,7	1,3	3,3	15,7	75,9	4,2	4,2	12,6	58,8	23,4	3,2	28,6	58,8	9,3	3,1
	1960	94,3	5,6	0,0	0,1	55,2	43,9	0,1	0,8	23,6	74,0	0,3	2,1	12,5	80,6	2,5	4,4	11,8	58,8	25,2	4,2	23,8	62,1	10,6	3,5
Rotterdam	1947	94,1	5,9	0,0	0,0	60,0	38,4	0,4	1,2	26,6	69,5	1,2	2,7	13,7	79,5	3,9	2,9	10,6	62,3	24,8	2,3	27,5	61,4	8,9	2,2
	1960	93,4	6,5	0,0	0,1	49,9	49,2	0,1	0,8	17,6	80,7	0,3	1,4	9,7	85,5	2,1	2,7	10,0	63,4	23,9	2,7	21,7	66,3	9,8	2,2
's-Gravenhage.	1947	95,8	4,1	0,0	0,1	65,3	33,3	0,3	1,1	32,4	63,7	1,2	2,7	18,8	73,0	4,5	3,7	16,3	53,4	26,5	3,8	31,2	53,5	10,3	3,0
	1960	95,1	4,8	-	0,1	57,7	41,4	0,1	0,8	25,2	72,6	0,3	1,9	15,2	77,9	2,7	4,2	15,1	52,7	27,4	4,8	26,3	58,0	12,1	3,6
Utrecht	1947	95,8	4,2	-	0,0	69,9	29,3	0,3	0,5	35,0	62,7	0,9	1,4	18,6	75,5	3,6	2,3	15,6	57,7	23,0	1,7	33,7	53,9	8,8	1,6
	1960	95,0	5,0	-	0,0	62,4	37,1	0,1	0,4	25,9	73,0	0,2	0,9	13,0	82,8	2,2	2,0	13,1	60,2	24,4	2,3	28,0	61,1	9,2	1,7
Nederland	1947	96,8	3,2	0,0	0,0	69,2	30,1	0,2	0,5	32,5	65,4	0,8	1,3	15,8	79,3	3,3	1,6	13,2	60,8	24,6	1,4	32,4	58,0	8,4	1,2
	1960	96,3	3,7	0,0	0,0	59,4	40,2	0,1	0,3	20,5	78,6	0,2	0,7	10,9	85,5	2,0	1,6	12,3	62,0	23,9	1,8	26,4	63,4	8,9	1,3

Voor noot zie slot van deze staat.

Staat 7 (slot)

		15 - 19 jaar				20 - 24 jaar				25 - 29 jaar				30 - 49 jaar				50 jaar en ouder				Totaal (15 jaar e.o.)			
		Ongehuwd	Gehuwd 1)	Weduwstaat	Gescheiden van echt	Ongehuwd	Gehuwd 1)	Weduwstaat	Gescheiden van echt	Ongehuwd	Gehuwd 1)	Weduwstaat	Gescheiden van echt	Ongehuwd	Gehuwd 1)	Weduwstaat	Gescheiden van echt	Ongehuwd	Gehuwd 1)	Weduwstaat	Gescheiden van echt	Ongehuwd	Gehuwd 1)	Weduwstaat	Gescheiden van echt
		Totale bevolking																							
Groningen	1947	97,8	2,2	0,0	0,0	75,2	24,5	0,1	0,2	35,2	65,4	0,6	0,8	12,5	84,6	2,0	0,9	8,9	70,6	19,8	0,7	30,6	62,0	6,7	0,7
	1960	98,0	2,0	-	0,0	70,6	29,2	0,0	0,2	25,7	73,8	0,1	0,4	8,9	89,1	1,2	0,8	8,1	73,5	17,5	0,9	25,5	67,0	6,8	0,7
Friesland	1947	98,4	1,6	0,0	0,0	76,3	23,5	0,1	0,1	35,2	65,8	0,5	0,5	14,0	83,5	1,9	0,6	9,3	68,9	21,3	0,5	31,3	60,8	7,5	0,4
	1960	98,3	1,7	0,0	0,0	69,3	30,6	0,0	0,1	25,8	75,8	0,1	0,3	9,8	88,4	1,3	0,5	9,4	71,1	18,9	0,6	26,8	65,3	7,5	0,4
Drenthe	1947	97,9	2,1	0,0	0,0	74,2	25,5	0,2	0,1	35,9	65,2	0,5	0,4	12,7	84,9	1,9	0,5	8,2	71,8	19,4	0,6	33,0	60,7	5,9	0,4
	1960	98,0	2,0	-	-	67,9	32,0	0,0	0,1	25,6	76,1	0,2	0,1	9,0	89,4	1,2	0,4	7,9	74,4	17,1	0,6	26,4	67,4	5,9	0,5
Overijssel	1947	98,5	1,5	0,0	0,0	81,4	18,3	0,1	0,2	43,5	55,6	0,5	0,4	14,8	82,7	1,9	0,6	9,9	69,9	19,7	0,5	34,8	58,6	6,2	0,4
	1960	98,2	1,8	0,0	0,0	75,4	24,5	0,0	0,1	31,3	68,4	0,1	0,2	9,9	88,4	1,2	0,5	8,9	73,0	17,5	0,6	28,5	64,9	6,2	0,4
Gelderland	1947	98,4	1,6	0,0	0,0	79,6	20,1	0,1	0,2	42,9	56,0	0,5	0,6	16,0	81,2	2,1	0,7	12,4	67,4	19,5	0,7	33,7	57,4	6,4	0,5
	1960	98,1	1,9	0,0	0,0	73,6	26,3	0,0	0,1	30,8	68,8	0,1	0,3	10,6	87,5	1,2	0,9	10,6	71,0	17,5	0,9	29,5	65,8	6,1	0,6
Utrecht	1947	98,1	1,9	0,0	0,0	78,5	21,1	0,1	0,3	40,4	58,2	0,5	0,9	15,5	81,0	2,1	1,4	12,1	67,7	19,0	1,2	34,4	58,2	6,4	1,0
	1960	97,9	2,1	0,0	0,0	72,8	27,0	0,0	0,2	30,2	69,2	0,1	0,5	11,0	86,5	1,2	1,5	10,6	69,6	18,2	1,6	29,2	65,2	6,5	1,1
Noord-Holland.	1947	97,8	2,2	0,0	0,0	75,5	23,9	0,1	0,5	36,7	60,8	0,7	1,8	13,9	81,1	2,4	2,6	9,7	69,1	19,2	2,0	30,7	60,7	6,7	1,9
	1960	97,8	2,2	0,0	0,0	70,2	29,4	0,1	0,5	28,6	70,4	0,1	0,9	10,7	85,7	1,5	2,3	9,1	70,2	18,1	2,6	26,5	64,9	6,9	1,9
Zuid-Holland .	1947	97,6	2,4	0,0	0,0	74,9	24,4	0,2	0,5	36,9	61,0	0,6	1,5	14,4	81,3	2,3	2,0	10,2	68,9	19,1	1,8	31,9	60,2	6,4	1,5
	1960	97,3	2,7	0,0	0,0	68,3	31,4	0,0	0,3	26,7	72,3	0,2	0,8	10,4	86,5	1,5	1,8	9,6	70,5	17,7	2,2	26,4	65,5	6,6	1,5
Zeeland	1947	98,3	1,7	0,0	0,0	76,6	23,0	0,2	0,4	37,8	61,3	0,5	0,4	15,6	81,7	2,1	0,6	11,4	68,1	20,1	0,4	31,7	60,6	7,3	0,4
	1960	97,8	2,2	0,0	0,0	65,0	34,8	0,1	0,6	25,3	76,4	0,1	0,2	10,9	87,2	1,3	0,6	10,9	70,0	18,5	0,6	25,4	66,6	7,5	0,5
Noord-Brabant.	1947	98,9	1,1	0,0	0,0	85,6	16,2	0,1	0,1	47,6	51,7	0,4	0,3	17,8	80,1	1,6	0,5	15,0	66,0	18,7	0,3	40,8	53,6	5,3	0,3
	1960	98,7	1,3	0,0	0,0	77,4	22,5	0,0	0,1	32,8	66,9	0,1	0,2	12,0	86,6	1,0	0,4	12,4	70,8	16,3	0,5	33,6	61,2	4,9	0,3
Limburg	1947	98,6	1,4	0,0	0,0	80,2	19,5	0,1	0,2	44,1	55,1	0,4	0,4	18,1	79,6	1,8	0,5	14,0	66,6	18,9	0,5	39,9	54,4	5,3	0,4
	1960	97,8	2,2	0,0	0,0	71,9	28,0	0,0	0,1	29,7	69,9	0,2	0,2	11,5	86,9	1,1	0,5	12,4	69,7	17,3	0,6	31,6	62,8	5,2	0,4
Amsterdam	1947	97,1	2,9	0,0	0,0	72,3	26,7	0,2	0,8	35,1	61,5	0,8	2,6	13,9	79,8	2,6	3,7	9,5	68,9	18,8	2,8	29,3	61,4	6,7	2,6
	1960	96,8	3,2	0,0	0,0	67,3	32,1	0,1	0,5	30,2	68,1	0,1	1,6	11,7	83,2	1,5	3,6	9,0	69,4	17,9	3,7	25,0	64,9	7,3	2,8
Rotterdam	1947	96,6	3,4	0,0	0,0	69,7	29,3	0,2	0,8	33,3	65,8	0,7	2,2	12,7	82,2	2,4	2,7	8,2	71,0	18,7	2,1	28,8	62,8	6,4	2,0
	1960	96,3	3,7	0,0	0,0	64,0	35,4	0,1	0,5	25,3	73,3	0,2	1,2	9,3	87,1	1,3	2,3	7,8	72,7	17,0	2,5	23,3	67,9	6,7	1,9
's-Gravenhage.	1947	97,5	2,5	0,0	0,0	75,4	23,7	0,2	0,7	35,5	61,7	0,7	2,2	15,4	78,6	2,8	3,2	11,6	65,7	19,6	3,1	30,6	59,8	7,1	2,5
	1960	97,3	2,7	0,0	0,0	69,1	30,4	0,0	0,5	30,6	67,7	0,2	1,5	13,1	82,0	1,6	3,3	11,0	65,5	19,6	3,9	26,3	62,5	8,1	2,9
Utrecht	1947	97,5	2,5	0,0	0,0	77,6	21,9	0,2	0,3	40,5	57,7	0,6	1,2	15,7	80,0	2,3	2,0	12,3	67,8	18,5	1,4	34,4	58,1	6,2	1,3
	1960	97,1	2,9	0,0	0,0	72,9	26,8	0,0	0,3	32,6	66,6	0,1	0,7	11,0	86,0	1,3	1,7	9,3	70,7	17,9	1,9	29,0	65,5	6,4	1,3
Nederland	1947	98,1	1,9	0,0	0,0	77,7	21,9	0,1	0,3	39,7	58,8	0,5	1,0	15,0	81,5	2,1	1,4	11,0	68,5	19,3	1,2	33,9	58,8	6,3	1,0
	1960	97,9	2,1	0,0	0,0	71,6	28,2	0,0	0,2	28,8	70,6	0,1	0,5	10,6	86,9	1,2	1,5	10,0	70,8	17,7	1,5	28,2	64,5	6,3	1,0

1) Inclusief gescheiden van tafel en bed.

N.B. Exclusief burgerlijke staat onbekend.

Staat 8. Gehuwde vrouwen van 15-44 jaar resp. 15-24 jaar in procenten van het totaal aantal vrouwen, resp. gehuwde vrouwen van 15-44 jaar, voor Nederland, de provincies en de vier grote gemeenten, 31 mei 1947 en 31 mei 1960

	Gehuwde vrouwen van 15 - 44 jaar per 100 vrouwen van 15 - 44 jaar 1)			Gehuwde vrouwen van 15 - 24 jaar per 100 gehuwde vrouwen van 15 - 44 jaar 1)		
	1947	1960	1960 (1947=100)	1947	1960	1960 (1947=100)
Groningen	57,7	63,6	110	11,8	12,3	104
Friesland	56,3	62,4	111	11,3	12,8	113
Drenthe	58,0	65,8	113	13,5	12,5	93
Overijssel	53,4	61,2	115	9,6	10,7	112
Gelderland ...	52,9	60,4	114	10,9	11,6	106
Utrecht	52,5	59,3	113	11,2	12,2	109
Noord-Holland.	55,3	61,8	112	11,4	12,1	106
Zuid-Holland .	55,2	63,0	114	12,0	13,1	109
Zeeland	57,1	66,1	116	11,3	13,3	118
Noord-Brabant.	48,4	57,4	119	9,8	10,9	111
Limburg	50,0	60,8	122	11,9	12,5	105
Amsterdam	56,0	61,6	110	12,3	13,1	107
Rotterdam	58,1	65,4	113	13,3	13,9	105
's-Gravenhage.	54,1	58,9	109	11,8	12,4	105
Utrecht	52,2	58,5	112	12,3	12,8	104
Nederland	53,9	61,4	114	11,3	12,2	108

1) Incl. gescheiden van tafel en bed.

voor vrijwel alle leeftijdscategoriën beneden het Rijksniveau.

De gehuwdenpercentages wijken in vrijwel alle gevallen in omgekeerde richting af van het Rijksgemiddelde. In dit verband zij weer vooral de aandacht gevestigd op Noord-Brabant, waar de percentages gehuwde vrouwen in de leeftijden beneden het 25ste jaar zeer laag zijn. Dit verschijnsel, gecombineerd met het feit, dat in Noord-Brabant, zij het op wat hoger leeftijd, uiteindelijk toch het landelijk niveau wordt bereikt, wijst erop dat in deze provincie op latere leeftijd wordt gehuwd dan uit de Rijkscijfers voor het land als geheel het geval blijkt te zijn. Het omgekeerde geldt voor Zuid-Holland en Zeeland, waar de gehuwdenpercentages onder de jongere leeftijdsgroepen boven de landelijke cijfers liggen.

Met betrekking tot de personen in weduwstaat en de gescheidenen van echt valt het op, dat vooral in de westelijke provincies, waarin de grote steden zijn gelegen, de percentages gescheidenen, zowel voor mannen als vrouwen, relatief hoog en die voor weduwnaars relatief laag zijn.

Sinds 1947 is, evenals voor Nederland als totaal, ook voor de afzonderlijke provincies de ontwikkeling gegaan in de richting van een toeneming van de gehuwdenpercentages. Ook in dit opzicht blijkt echter een duidelijke regionale differentiatie. Staat 8, waarin voor de gehuwde vrouwen in de vruchtbare leeftijdsjaren enige samenvattende verhoudingscijfers zijn opgenomen, illustreert dit wel bijzonder. In de provincies met de laagste cijfers in 1947 is sedertdien het aandeel gehuwden onder de vrouwen van 15-44 jaar het meest toegenomen. In Noord-Brabant en Limburg, waar in 1947 het percentage gehuwden onder de vrouwen van 15-44 jaar lager was dan in alle andere provincies, is de toeneming van dit percentage sedertdien (in Noord-Brabant met 19%, in Limburg met 22%) groter geweest dan in alle andere provincies. Dit sluit niet uit, dat ook thans in Noord-Brabant het aantal gehuwden onder de 15-44 jarige vrouwen het geringst is. Eenzelfde ontwikkeling blijkt voor het percentage jeugdigen onder de gehuwde vrouwen beneden 45 jaar in de verschillende provincies. In Drenthe, waar voor 31 mei 1947 in dit opzicht het hoogste percentage is waargenomen, is sindsdien zelfs een daling geconstateerd. Daarentegen lag in Noord-Brabant, de provincie met een zeer laag cijfer in 1947, de toeneming boven het landelijk gemiddelde (resp. 11% en 8%). Vermeldenswaard is ook de sterke toeneming m.b.t. het aandeel voor de jeugdige gehuwde vrouwen in Zeeland en in Friesland

(resp. 18% en 13%). Bij deze verschuivingen,en dit geldt ook voor de andere provincies, ligt het voor de hand in de eerste plaats te denken aan de invloed van de algemeen waargenomen verlaging van de huwelijksleeftijd. Daarnaast kunnen echter ook andere factoren een rol hebben gespeeld, waarbij o.m. valt te denken aan verschillen in omvang en samenstelling van de migratiesaldo's in de afzonderlijke provincies.

Tot slot zij nog opgemerkt, dat de gevonden afwijkingen, zowel wat betreft het aantal gehuwden onder alle vrouwen in de vruchtbare leeftijd, als ten aanzien van de leeftijdsverdeling van deze gehuwde vrouwen,mede bepalend zijn voor het geboorteniveau in de verschillende provincies en bij een verklaring van de in dit opzicht bestaande afwijkingen niet buiten beschouwing mogen blijven.

b. Gemeenten

De in de vorige paragraaf besproken provinciale cijfers over geslachtsverhouding, leeftijdsopbouw en burgerlijke staat bieden slechts een eerste globale oriëntering bij de bestudering van regionale structuurverschillen m.b.t. *genoemde punten. Voor een meer volledig en* daardoor voor tal van doeleinden meer bruikbaar overzicht van bestaande verschillen, is het noodzakelijk tot kleinere regionale eenheden af te dalen. Dit is geschied in de tabel van deze publikatie door middel van gemeentelijke cijfers.

In eerste instantie zijn de absolute gemeentelijke bevolkingscijfers, voor mannen en vrouwen afzonderlijk, verdeeld over een 5-tal leeftijdsgroepen en naar burgerlijke staat, waarbij zij opgemerkt,dat de gescheidenen van tafel en bed zijn begrepen onder de gehuwden. Voorts bevat deze tabel enige verhoudingscijfers. Wat betreft de leeftijd zijn zowel voor mannen als vrouwen allereerst de leeftijdsgroepen 0-19, 20-64 en 65 jaar en ouder uitgedrukt in procenten van de totale mannelijke respectievelijk vrouwelijke bevolking. Teneinde een globale indruk te krijgen van de invloed van de leeftijdsverdeling voor de bestaande druk van jongeren en bejaarden op het produktieve bevolkingsdeel, zijn de personen beneden 20 en die van 65 jaar en ouder bovendien nog gerelateerd aan de groep van 20-64 jaar,waarbinnen, in het bijzonder wat de mannen betreft, vrijwel de gehele beroepsbevolking valt.

De cijfers over de burgerlijke staat geven voor iedere gemeente het percentage gehuwde vrouwen in de leeftijdsgroep, welke voor de procreatie het meest van belang is, te weten die van 15-44 jaar. In aansluiting hierop zijn voor de mannen soortgelijke verhoudingscijfers berekend, doch voor de groep van 20-44 jaar, aangezien onder mannen beneden 20 jaar vrijwel geen gehuwden voorgekomen.

De gegevens van de tabel hebben eveneens gediend voor de samenstelling van de aan deze publikatie toegevoegde cartogrammen,welke een visueel overzicht geven van de op 31 mei 1960 bestaande gemeentelijke verschillen.

CARTOGRAM 1

Met betrekking tot het aantal personen beneden 20 jaar per honderd in de leeftijd van 20-64 jaar diene het volgende.

Voor de gemeenten in het zuiden van ons land blijkt over het algemeen een t.o.v. het landelijk gemiddelde van 73% naar verhouding zeer sterke bezetting der jongere leeftijdsgroepen. Dit geldt vooral voor Noord-Brabant en Limburg en wel in het bijzonder voor de gemeenten in Kempenland, Midden-Meyerij,Peel,Land van Cuyk, Noord-Limburg en Midden-Limburg ten westenvan de Maas. Het zuidelijk gebied heeft bovendien een kleine uitloper naar het noord-oosten.Ook in de Lijmers, het Oude IJsselgebied en het oostelijk deel van de Betuwe worden vrij hoge percentages waargenomen.

Toch treft men in dit zuidelijk gebied ook groepen van gemeenten aan met naar beneden afwijkende percentages. In de eerste plaats geldt dit voor de stedelijke centra en hun randgemeenten, waar vrijwel overal sprake is van een duidelijk lagere relatieve sterkte der jongere leeftijden. De aandacht zij vervolgens gevestigd op de gemeenten in het meer geïndustrialiseerde Midden-Limburg ten oosten van de Maas en de Limburgse Mijnstreek, waar eveneens een duidelijke afwijking in negatieve zin valt waar te nemen. Hetzelfde geldt voor de gemeenten in het Land van Maas en Waal.

Het oosten van ons land vertoont t.o.v. het hierboven omschreven gebied een veel minder homogeen beeld. In de gemeenten in de Oostelijke Achterhoek en Twente zijn de jongere leeftijdsgroepen t.o.v. de 20-64 jarigen in vergelijking met het land als geheel relatief sterk vertegenwoordigd. Hiertegenover vormt het centrum van dit gebied een enclave, waar de relatieve sterkte der jeugdige leeftijdsgroepen laag is. In de stedelijke centra Hengelo en Enschede zijn de percentages zeer laag.

In de westelijke drie provincies Noord-Holland, Zuid-Holland en Utrecht is evenmin sprake van een overal gelijke druk van het aantal jongeren op de produktieve generaties. In de gemeenten in West-Friesland is het aandeel der jongeren vrij hoog. Hetzelfde geldt b.v. ook voor die in de Bollenstreek, de Noordelijke Veenstreek en het Westland in Zuid-Holland en in het Kromme Rijngebied en in het Utrechtse Weidegebied. In tegenstelling hiermee is het aantal jeugdigen zwak in de grotere gemeenten van de Randstad Holland,in het bijzonder in Amsterdam, Rotterdam en in de Zaanstreek.

Een vierde gebied, dat zich vanuit het zuidwesten van het land in noord-oostelijke richting uitstrekt naar Groningen en Friesland, is wat betreft het aandeel jongeren vooral gekenmerkt door vrij lage percentages t.o.v. dat voor het land als geheel,met name in Zeeland en in het oosten van Groningen.

CARTOGRAM 2

Dit cartogram geeft een overzicht van de gemeentelijke verschillen m.b.t. het aantal bejaarden van 65 jaar en ouder per 100 personen van 20-64 jaar.

Ten opzichte van cartogram 1 betreffende de jongeren geeft het hierbesproken cartogram over het algemeen een tegenovergesteld beeld.

Zo worden,met uitzondering van slechts enkele gemeenten, in het gehele zuiden van ons land, t.o.v. het algemeen landelijk gemiddelde van 16%, vrij lage bejaardenpercentages waargenomen. Hetzelfde geldt voor die gebieden in het oosten en westen van ons land, waarvoor m.b.t. de jongeren juist hoge cijfers zijn genoteerd (Achterhoek, Twente, West-Friesland, Bollenstreek, Westland, Noordelijke Veenstreek in Zuid-Holland, Utrechts Kromme Rijngebied en Utrechts Weidegebied).

Omgekeerd zijn in de gemeenten in de overige landsdelen over het algemeen de bejaarden sterker vertegenwoordigd. Dit geldt met name voor vrijwel de gehele provincies Groningen, Friesland en Zeeland. Ook op de Zuid-Hollandse eilanden, de Waarden en in de enclave ten oosten van de IJssel in Overijssel, liggen de betreffende verhoudingscijfers boven het landelijk gemiddelde. Hetzelfde geldt voor de Utrechtse Heuvelrug, enige gemeenten in het Gooi en voor Zuid-Kennemerland (Bloemendaal, Heemstede, Zandvoort).

In verscheidene gemeenten en groepen van gemeenten is van een duidelijke afwijking van bovenomschreven beeld sprake.In de regel spelen dan bijzondere lokale omstandigheden een rol. Zo is o.a. in het sterk geïndustrialiseerde Zuid-Limburg zowel het aantal jongeren als het aantal bejaarden t.o.v. de 20-64 jarigen laag. Dit zelfde geldt overigens voor het merendeel der gemeenten met een meer stedelijk karakter. In dit opzicht springen, in vergelijking met het hun omringende gebied,b.v. de sterk geïndustrialiseerde centra Eindhoven met randgemeenten, Appingendam, Delfzijl en Schoonebeek, wel bijzonder in het oog.

CARTOGRAM 3

Dit cartogram heeft betrekking op het percentage gehuwden onder de vrouwen in de vruchtbare leeftijd van 15-44 jaar.Met betrekking tot de in dit opzicht tussen de gemeenten bestaande afwijkingen, komt opnieuw het gehele zuidelijke gebied van ons land als betrekkelijk homogeen naar voren. De percentages gehuwde vrouwen zijn vrij laag t.o.v. het landelijk gemiddelde van 62%. In verscheidene gemeenten in dit deel van het land is zelfs minder dan de helft van de 15-44 jarige vrouwen gehuwd. Gemeenten met naar boven afwijkende percentages treffen we hier slechts aan in Zuid-Limburg, vooral in de Mijnstreek.

Overeenkomstige lage cijfers gelden ook voor het oosten van het land, met een duidelijk afwijkend beeld voor de meergenoemde enclave in het midden.

De drie westelijke provincies,Noord-Holland, Zuid-Holland en Utrecht geven een veel minder homogeen beeld. Lage gehuwdenpercentages blijken voor West-Friesland, Noord-Kennemerland, de Bollenstreek, Westland en enige gemeenten in het tussen de stedenring van Randstad Holland liggende middengebied. Elders liggen de percentages hoger. Dit geldt vooral voor Rotterdam en omgeving, het Zuidelijk Randgebied van Amsterdam, de Zaanstreek, Waterland, de IJmond, het Noord-Hollands Middengewest en enige gemeenten in het Gooi,in de Vechtstreek en in het Utrechts Plassengebied. Bovendien zijn ook in de Kop van Noord-Holland enige gemeenten gelegen met zeer hoge percentages.

Tenslotte liggen de percentages in het zich tussen de eerdergenoemde gebieden uitstrekkende deel van ons land over het algemeen boven het landelijk gemiddelde, in het bijzonder in verscheidene gemeenten in de provincie Zeeland, op de Zuid-Hollandse eilanden en in het noordoosten van Groningen.Enige typische uitzonderingen in omgekeerde richting komen voor op Walcheren, het zuidwestelijk deel van Zuid-Beveland en in Zeeuws-Vlaanderen.

CARTOGRAM 4

Reeds eerder is opgemerkt, dat verschillen in het percentage gehuwden onder vrouwen van 15-44 jaar gevolg kunnen zijn van verschillen in huwelijksleeftijd. Een jeugdige huwelijksleeftijd zal in principe leiden tot een relatief groter aantal jonge gehuwde vrouwen.Cartogram 4 geeft een beeld van de in dit opzicht tussen de gemeenten bestaande afwijkingen, waartoe is uitgegaan van het aantal 15-24 jarigen onder de gehuwde vrouwen van 15-44 jaar.

In grote lijnen vertoont dit cartogram een overeenkomstig patroon als in het voorgaande m.b.t. het percentage gehuwden onder alle vrouwen van 15-44 jaar is gebleken.Ten opzichte van het desbetreffende verhoudingscijfer voor het land als geheel (12%) is in het gehele zuidelijke (uitgezonderd Zuid-Limburg)en oostelijke gebied over het algemeen sprake van naar beneden afwijkende, soms zeer lage, percentages. Ook in de overige delen van ons land blijkt een grote overeenkomst met het voorgaande cartogram, in die zin dat hoge percentages voor de jonge gehuwde vrouwen juist daar worden aangetroffen, waar ook de gehuwden onder de totale vrouwelijke bevolking van 15-44 jaar relatief sterk zijn vertegenwoordigd.

Toch vallen ook nu weer afwijkingen te constateren. Zo blijkt voor het Westen van ons land in enkele gemeenten van het gebied binnen de Randstad het percentage jonge gehuwde vrouwen juist hoog te zijn in vergelijking met het vrij lage niveau m.b.t. dat voor alle gehuwden onder de vrouwen van 15-44 jaar. Het omgekeerde is het geval voor b.v. enkele randgemeenten van Amsterdam en van Rotterdam en ook voor Zeeland, met uitzondering van enkele gemeenten, op Walcheren en Zuid-Beveland en in de kanaalzone van Zeeuws-Vlaanderen.

SLOTOPMERKINGEN BIJ DE CARTOGRAMMEN

Bij de onderlinge vergelijking van de vier cartogrammen valt het op, dat voor de op elk daarvan uitgebeelde differentiatie het land, in grote lijnen gezien en uiteraard met uitzonderingen, op overeenkomstige wijze uiteenvalt in een viertal grote gebieden. Deze gebieden verschillen in het algemeen genomen,en eveneens met bepaalde afwijkingen,niet belang-

rijk van die welke bij de bespreking van de sterkteverhouding der verschillende kerkelijke gezindten in de afzonderlijke gemeenten reeds naar voren zijn gekomen (zie 13e Algemene Volkstelling, 31 mei 1960.Deel 7.B. Kerkelijke gezindte. Voornaamste cijfers per gemeente). Dit doet de vraag rijzen in hoeverre de uit de eerstbedoelde cartogrammen blijkende regionale verschillen verband houden met de kerkelijke gezindte. Lettend op de belangrijke rol van de levensbeschouwing in het gehele maatschappelijke leven in ons land is een dergelijk verband zeker niet uitgesloten.

Het meest voor de hand liggend zou dit verband aanwezig kunnen worden geacht bij de uit cartogram 1 blijkende regionale verschillen t.a.v. het aandeel der jongeren onder de bevolking. Het aantal jongeren wordt immers sterk bepaald door de vruchtbaarheid en de relatie tussen vruchtbaarheid en kerkelijke gezindte is algemeen bekend.

Ook wat cartogram 2 betreft is, zij het meer indirect en uiteraard niet als enige verklarende factor, de invloed van de kerkelijke gezindte aanvaardbaar. Dit cartogram geeft de verhouding van de personen van 65 jaar en ouder t.o.v. die van 20-64 jaar. Nu omvat de eerste groep de overlevenden uit de geboortejaargangen *vóór* 1895, dus uit *een* periode met nog betrekkelijk geringe regionale verschillen in vruchtbaarheid. Daartegenover stammen de in 1960 aanwezige 20-64 jarigen uit de jaren 1895-1939, een tijdvak van snelle geboortedaling, gedurende welke evenwel de vruchtbaarheid in overwegend rooms-katholieke landsdelen zoals Noord-Brabant en Limburg eerst nog toenam en vervolgens aanmerkelijk hoger is gebleven dan in de rest van het land. Deze ontwikkeling heeft er mede toe bijgedragen, dat in 1960 in gebieden als de eerstbedoelde het aantal bejaarden per 100 20-64 jarigen lager is dan in die waar van een teruggang van de nataliteit in aanmerkelijk hoger tempo sprake is geweest.

De cartogrammen 3 en 4 laten eveneens een in grote lijnen met cartogram 1 overeenstemmend regionaal patroon zien. In hoeverre ook hier aan enigerlei samenhang met factoren van levensbeschouwelijke aard moet worden gedacht valt zonder meer niet te zeggen.

Onderlinge verschillen t.a.v. het percentage gehuwden onderde 15-44 jarige vrouwen en het aandeel van de jongeren onder deze gehuwden hangen vooral samen met afwijkingen in huwelijksfrequentie en huwelijksleeftijd.

Nu blijkt bij splitsing van de voor de hierbedoelde cartogrammen gebruikte cijfers naar kerkelijke gezindte dat van de rooms-katholieke en gereformeerde vrouwen van 15-44 jaar een relatief geringer aantal is gehuwd dan van alle vrouwen van deze leeftijd en dat hetzelfde geldt voor de gehuwde vrouwen van 15-24 jaar t.o.v. die van 15-44 jaar.

Daarnaast laat de eveneens op grond van de volkstelling 1960 samengestelde statistiek van de bestaande huwelijken echter zien, dat ook bij onderscheiding naar beroepscategoriën afwijkingen in huwelijksleeftijd voorkomen. Zo was b.v. van de echtgenoten van bedrijfshoofden in de landbouw maar 40% voor haar 25ste jaar gehuwd tegen 51% van die der bedrijfshoofden in andere bedrijfstakken en bedroeg dit percentage voor echtgenoten van employés maar 48 tegen 59 voor die van landarbeiders. Uit een verdere differentiatie van de beroepsgroepen naar kerkelijke gezindte, blijkt evenwel ook, dat onder elke beroepscategorie het percentage vóór haar 25ste jaar gehuwden het laagst is voor de rooms-katholieken.

Voorts zij nog opgemerkt dat in de periode 1959-1961 de nuptialiteit onder niet gehuwde vrouwen van 15-24 jaar b.v. in de overwegend rooms-katholieke provincie Noord-Brabant lager was dan in alle andere provincies.

Het bovenstaande biedt voldoende aanwijzingen, dat ook het beeld van deze cartogrammen 3 en 4 mede door regionale structuurverschillen t.a.v. de kerkelijke gezindte wordt bepaald.

Vanzelfsprekend mag bij de op elk van de vier cartogrammen naar voren komende regionale afwijkingen de invloed van andere oorzaken niet over het hoofd worden gezien. Hierboven bleek reeds dat mede verschillen in economische en sociale structuur een rol spelen. Voorts dient rekening te worden gehouden met de gevolgen van de migratie. Omvang en samenstelling van de vestigings- c.q. vertrekoverschotten kunnen in de afzonderlijke gemeenten de verdeling van de bevolking naar leeftijd en burgerlijke staat sterk beïnvloeden. Dit laatste kan eveneens het geval zijn door omstandigheden van zuiver plaatselijke aard, zoals b.v. de aanwezigheid van bepaalde gestichten en instellingen, met name in kleinere gemeenten, waar de omvang van de in deze inrichting wonende bevolking soms een belangrijk deel uitmaakt van het totaal aantal inwoners.

Summary

This publication gives the results of the 13th General Census of Population as to sex, age and marital status. It contains a selection from the municipal, provincial and national data, supplemented by a number of ratios which have also been used in the compilation of the added cartographs. The figures always refer to persons who have been entered into the local population register of one of the 994 municipalities, in other words, to those who actually reside in the municipality concerned.

In determining the age-distribution, the year of birth entered on the questionnaire has always been taken as a basis, and after processing, the obtained results about the year of birth have been indicated by the corresponding years of age, with the understanding that persons born in 1959 and 1960 have been regarded as being 0-year of age, those born in 1958 as 1-year of age etc. In doing so, the number of persons 0-year of age differs from the actual number on the census-date because those born in January - May 1959 were all 1-year of age on May 31st 1960.As a consequence, by using this method, too low a number of persons for the oldest age will be obtained. The method applied, however, is justifiable because the result is only a shift for all the other ages. The difference with the actual age-distribution is therefore relatively rather slight and particularly so if age-groups are used.

Moreover, the results obtained on the occasion of the Census of Population concerning the age-distribution are only meant to be regarded in relation to other data collected at the census in order to arrive at a structural pattern at the date of the census. For the purpose of examining the age-distribution by itself, as well as the changes taking place therein, an administratively obtained division by sex and year of birth per December 31st of each year can be used (for provinces and municipalities since 1953; national figures, in combination with the marital status, since 1947).

With regard to the marital status, it should be noted that the Table and the text-tables contained in this publication where referring to married persons, this category also includes the judicially separated persons (Netherlands; married: 5,103,754 persons; judicially separated: 16,650 persons).

On May 31st 1960, the total population in The Netherlands amounted to 11,461,964 persons (versus 9,625,499 in 1947; an increase of 19%). According to a division by sex, the number of women (5,755,090) appears to exceed that of the men (5,706,874) by nearly 50,000, whereas the sex-ratio amounts to 1,008 women per 1,000 men (1,009 in 1947).This sex-ratio is not the same for all ages. As a result of the higher death-rate of the males than of the females, the sex-ratio in the older ages changes in favour of the women. A comparison of sex-ratios according to years of age on December 31st 1947 and 1960 moreover shows that since 1947, the development for the younger and older ages has gone into opposite direction (graph 3). Practically all ages under 50 showed a development in favour of the men, resulting in a shift of the turning-point where the surplus of males changes into a surplus of females (between 22 and 23 years in 1947 against between 31 and 32 years in 1960). In this connection, the difference in death-rate between men and women in the younger ages, which is getting smaller and smaller needs special mention. If this had been the only factor operating since 1947, the turning-point in 1960 would even have been between 35 and 36 years. The excess of male departures which has been higher than that of the female in the 20-50 year age-group has played an important part.

In contrast to the younger ages, the number of women to 1,000 men in the older ages (50-75) is *now remarkably higher than in 1947*, as a result of the increase in the death-risks for men in these age-groups.

With reference to the age-distribution, in 1960 all ages, with the exception of the 23-27 ages (low level of annual births in the thirties), are in an absolute sense better represented than in 1947. The increment of the 10-14 age-group has been particularly great as a result of the post-war "babyboom". Also, the increase of persons over 50 years of age has been greater than that of the total population. In 1960, persons 0-19 years of age constitute 38.1% of the total population versus 37.2% in 1947, those 20-64 years of age 52.8% versus 55.3%, and persons 65 years and over 9.1% versus 7.5%. There has also been a shift within the group of elderly persons. The total number of persons 65 years of age and over increased by 44% since 1947, whereas the number of those 75 years of age and over, who are included, showed an increase of more than 62%. A slight change could also be noticed within the productive age-group of persons 20-64 years of age: those who are 50-64 years of age constitute a higher percentage of the total than in 1947.

As to the composition of the population according to marital status, the number of married persons on May 31st 1960 appears to be 28% higher than on the census date in 1947 (5,103,754 versus 3,989,710), a much higher increase than that of the population as a whole (19%). In contrast, the number of unmarried persons of 15 years of age and older was lower (2,242,822 versus 2,306,180). This uneven increment can be attributed to a shift *in the nuptiality (lowering in the age of marriage)* and a reduction in the dissolution of marriages through death of either spouse as a result of the decline in mortality. This last-mentioned factor has had an effect on the percentages of widowed persons which has declined in practically all age-groups.

The separately attached cartographs give a picture of municipal differences with regard to age-structure and marital status. These

differences can be attributed to a number of causes. First of all, they are of a demographic nature. As to cartograph 1 (proportion of the young) attention should be paid to existing differences in fertility. Regional differences in fertility should also been taken into account with regard to cartograph 2 (the aged), viz. those in the period of birth of the compared age-categories. The differences as to marital status in cartographs 3 and 4 are connected with deviations in marriage-frequency and age of marriage. Together with the demographic factors already mentioned, regional differences in the economic and social structure also play an important part. Furthermore, consequences of migration and special circumstances of a purely local nature should be considered.

Finally, worth mentioning is the fact that when comparing these 4 cartographs, each one of them shows by and large, although with some exceptions, a similar breakdown of the country into four large areas. Although certain differences do exist, these areas generally coincide with those emerging from a comparison of differences in the local structure with regard to the religious denominations.

Considering the important significance the outlook on life has upon the entire social life in The Netherlands, it may be assumed that, next to other factors, the regional differences expressed in the 4 cartographs are either directly or indirectly also influenced by religion.

An English translation of the titles of the Table, the text-tables, graphs, cartographs and annexes can be found in the contents. The translation of the heading of each column in the Table is given below.

Column	1.	Municipalities
	2.	Sex
	3.	0-14 years old
	4, 5, 6.	15-19: unmarried married (incl. judicially separated) widowed and divorced
	7, 8, 9.	20-44: ibidem
	10, 11, 12.	45-64: "
	13, 14, 15.	65+ : "
	16	Total
		of whom:
	17	unmarried
	18	married (incl. judicially separated)
	19	widowed
	20	divorced
	21, 22, 23.	per 100 men and per 100 women resp.: 0-19 years 20-64 years 65+ years
	24, 25.	per 100 men and per 100 women resp. of 20-64 years: 0-19 years 65+ years
	26.	married per 100 men of 20-44 years and per 100 women of 15-44 years resp.

BIJLAGE 1

Beschikbare gelichtdrukte tabellen met gegevens omtrent geslacht, leeftijd en burgerlijke staat op grond van de 13e Algemene volkstelling, 31 mei 1960.

I. Voor elk van de 994 gemeenten, alsmede voor elke provincie en Nederland, is de gelichtdrukte tabel 3 beschikbaar met een splitsing van de totale bevolking naar geslacht, 5-jarige leeftijdsgroepen en burgerlijke staat in onderling verband (voor model zie bijlage 3a.).

II. Voor elk van de in bijlage 2 vermelde schakelgebieden, alsmede voor elke provincie en Nederland, is de gelichtdrukte tabel 3A beschikbaar met een splitsing van de totale bevolking naar burgerlijke staat, geslacht en geboortejaar in onderling verband (voor model zie bijlage 3b.).

III. In elk van de grote gemeenten Amsterdam, Rotterdam en 's-Gravenhage zijn een 25-tal combinaties van onderdelen van de gemeente gevormd. Voor ieder van deze combinaties is de onder I. genoemde gelichtdrukte tabel 3 beschikbaar.

IV. Voor schakelgebieden, provincies en Nederland zijn m.b.t. geslacht, leeftijd en burgerlijke staat in combinatie met andere kenmerken nog beschikbaar:

tabel 2A. Bevolking naar plaats in het huishouden en/of gezin, geslacht, leeftijd en burgerlijke staat (6 bladen);

tabel 4A. Bevolking naar kerkelijke gezindte, geslacht, leeftijd en burgerlijke staat (ongehuwd, resp. gehuwd) (2 bladen);

tabel 13C. Alleenstaanden (def. 1947), alleen of als hoofdbewoner in een woning, naar burgerlijke staat, geslacht en leeftijd (1 blad);

tabel 14A. Bevolking naar staat van werkzaamheid, geslacht, leeftijd en burgerlijke staat (6 bladen).

V. Voorts is m.b.t. burgerlijke staat en geslacht in combinatie met andere kenmerken voor Nederland, de provincies en elk der 994 gemeenten nog beschikbaar:

tabel 12. Huishoudens (definitie 1947) en alleenstaanden (definitie 1947) naar wijze van huisvesting en naar geslacht en burgerlijke staat van het hoofd resp. de alleenstaande.

VI. Tot slot zij opgemerkt, dat in vrijwel alle overige beschikbare gelichtdrukte tabellen in combinatie met andere kenmerken gegevens zijn opgenomen m.b.t. geslacht en/of leeftijd. Een volledige lijst van publikaties en tabellen is op aanvraag beschikbaar.

BIJLAGE 2

Nummers van de zgn. schakelgebieden onder vermelding van de tot elk gebied gerekende gemeente(n)

No.	Gemeente
	GRONINGEN
1100	Groningen
1110	Hoogezand-Sappemeer
1120	Winschoten
1130	Veendam
1140	Slochteren
1150	Haren
1160	Delfzijl
1170	Onstwedde
	Vlagtwedde
1180	Leek
	Grootegast
	Marum
	Oldekerk
1181	Zuidhorn
	Grijpskerk
	Oldehove
1182	Ulrum
	Baflo
	Eenrum
	Kloosterburen
	Leens
	Warffum
1183	Uithuizermeeden
	Bierum
	Kantens
	Loppersum
	Middelstum
	Stedum
	Uithuizen
	Usquert
	Zandt, 't
1184	Winsum
	Adorp
	Aduard
	Eenige
1185	Bedum
	Beer, Ten
1186	Hoogkerk
	Noorddijk
1187	Zuidbroek
	Noordbroek
1188	Wildervank
	Muntendam
	Nieuwe-Pekela
	Oude-Pekela
1189	Scheemda
	Beerta
	Bellingwolde
	Finsterwolde
	Meeden
	Midwolda
	Nieuweschans
	Nieuwolda
	Termunten
	Wedde
1190	Appingedam
	FRIESLAND
000	Leeuwarden
010	Sneek
020	Tietjerksteradeel
030	Smallingerland
040	Opsterland
050	Heerenveen
060	Weststellingwerf
070	Harlingen
080	Oststellingwerf
081	Achtkarspelen
082	Dantumadeel
083	Kollumerland
084	Dokkum
085	Oostdongeradeel
	Westdongeradeel
086	Menaldumadeel
	Bildt, het
	Ferwerderadeel
	Leeuwarderadeel
087	Franeker
088	Barradeel
	Franekeradeel
089	Bolsward
090	Wonseradeel
	Hennaarderadeel
	Hindeloopen
	Workum
091	Baarderadeel
092	Wymbritseradeel
	Rauwerderhem
	IJlst
093	Idaarderadeel
094	Haskerland
	Utingeradeel
095	Lemsterland
	Doniawerstal
	Gaasterland
	Hemelumer Oldeferd
	Sloten
	Staveren
096	Terschelling
	Ameland
	Schiermonnikoog
	Vlieland

No.	Gemeente
	DRENTHE
100	Emmen
110	Assen
120	Hoogeveen
130	Meppel
140	Coevorden
150	Smilde
160	Zuidwolde
170	Schoonebeek
180	Roden
	Eelde
	Peize
181	Vries
	Norg
	Roldo
182	Beilen
	Westerbork
183	Sleen
	Dalen
	Oosterhesselen
	Zweeloo
184	Zuidlaren
	Anlo
185	Odoorn
	Borger
	Gasselte
	Gieten
186	Ruinen
187	Dwingeloo
	Havelte
	Diever
	Vledder
188	Wijk, de
	Nijeveen
	Ruinerwold
	OVERIJSSEL
200	Enschede
210	Zwolle
220	Hengelo
230	Almelo
240	Deventer
250	Kampen
260	Haaksbergen
270	Oldenzaal
280	Steenwijk
281	Steenwijkerwold
	Blankenham
	Blokzijl
	Giethoorn
	Kuinre
	Oldemarkt
	Vollenhove
	Wanneperveen
282	Zwollerkerspel
	Genemuiden
	Hasselt
	IJsselmuiden
	Zwartsluis
283	Dalfsen
	Heino
	Nieuwleusen
	Staphorst
284	Borne
	Ambt-Delden
	Stad-Delden
	Weerselo
285	Ommen
	Ham, den
286	Hardenberg
	Avereest
	Gramsbergen
287	Vriezenveen
288	Hellendoorn
	Rijssen
	Tubbergen
	Wierden
289	Goor
	Diepenheim
	Markelo
290	Losser
	Denekamp
	Ootmarsum
291	Raalte
	Dathmen
	Diepenveen
	Holten
292	Olst
	Wijhe
293	Urk
	GELDERLAND
300	Nijmegen
310	Arnhem
320	Apeldoorn
330	Ede
340	Renkum
350	Doetinchem
360	Rheden
	Rozendaal
370	Oldebroek
	Doesspijk
	Elburg
371	Ermelo

No.	Gemeente
	Harderwijk
	Putten
372	Epe
	Hattem
	Heerde
373	Voorst
374	Brummen
375	Barneveld
	Hoevelaken
	Nijkerk
	Scherpenzeel
376	Wageningen
377	Zutphen
378	Gorssel
	Borculo
	Laren
	Lochum
	Vorden
	Warnsveld
379	Zelhem
	Hengelo
	Ruurlo
	Steenderen
380	Aalten
	Eibergen
	Groenlo
	Lichtenvoorde
	Neede
381	Winterswijk
382	Bergh
	Dinxperlo
	Gendringen
	Wisch
383	Zevenaar
	Angerlo
	Didam
	Duiven
	Herwen en Aerdt
	Pannerden
	Wehl
	Westervoort
384	Doesburg
	Hummelo en Keppel
385	Bommel
	Gendt
	Huissen
386	Elst
	Dodewaard
	Heteren
387	Kesteren
	Echteld
	Lienden
	Maurik
388	Tiel
389	Geldermalsen
	Beusichem
	Buren
	Buurmalsen
	Est en Opijnen
	Ophemert
	Varik
	Zoelen
390	Culemborg
391	Beesd
	Doil
	Haaften
	Herwijnen
	Vuren
	Waardenburg
392	Maasdriel
	Ammerzoden
	Brakel
	Hedel
	Heerewaarden
	Kerkwijk
	Rossum
	Zaltbommel
393	Druten
	Appeltern
	Batenburg
	Bergharen
	Droumel
	Ewijk
	Horssen
	Wamel
394	Groesbeek
	Beuningen
	Heumen
	Millingen a/d Rijn
	Overasselt
	Ubbergen
	Wijchen
395	Elten
	UTRECHT
400	Utrecht
410	Amersfoort
420	Zeist
430	Bilt, de
440	Soest
450	Baarn
460	Veenendaal

No.	Gemeente
470	Bunschoten
	Eemnes
	Hoogland
471	Leusden
	Renswoude
	Stoutenburg
	Woudenberg
472	Rhenen
	Amerongen
	Leersum
473	Driebergen-Rijsenburg
	Doorn
	Maarn
474	Bunnik
	Cothen
	Langbroek
	Odijk
	Werkhoven
	Wijk bij Duurstede
475	Houten
	Schalkwijk
	Tull en 't Waal
476	IJsselstein
	Jutphaas
	Vreeswijk
477	Lopik
	Benschop
	Hoenkoop
	Linschoten
	Montfoort
	Polsbroek
	Snelrewaard
	Willeskop
478	Vleuten-De Meern
	Harmelen
479	Kamerik
	Kockengen
	Zegveld
480	Maarssen
	Abcoude
	Breukelen
	Loenen
	Loenersloot
	Loosdrecht
	Maartensdijk
	Nigtevegt
	Ruwiel
	Vreeland
481	Mijdrecht
	Vinkeveen en Waverveen
	Wilnis
	NOORD-HOLLAND
500	Amsterdam
510	Haarlem
520	Hilversum
530	Velsen
540	Zaandam
550	Helder, Den
560	Texel
561	Anna Paulowna
	Callantsoog
	Wieringen
	Wieringerwaard
	Zijpe
562	Wieringermeer
563	Langedijk
	Koedijk
	Sint Pancras
564	Heerhugowaard
	Barsingerhorn
	Harenkarspel
	Niouwe-Niedorp
	Oude-Niedorp
	Schagen
	Sint Maarten
	Warmenhuizen
	Winkel
565	Opmeer
	Abbekerk
	Hensbroek
	Hoogwoud
	Midwoud
	Nibbixwoud
	Obdam
	Sijbekarspel
	Twisk
566	Grootebroek
	Andijk
	Dovenkarspel
	Hoogkarspel
	Medemblik
	Opperdoes
	Venhuizen
	Wervershoof
	Westwoud
567	Enkhuizen
568	Blokker
	Schellinkhout
	Wognum
	Wijdenes
	Zwaag
569	Hoorn

No.	Gemeente
570	Berkhout
	Avenhorn
	Oudendijk
	Ursem
571	Bergen
	Schoorl
572	Alkmaar
	Oudorp
573	Heiloo
	Castricum
	Egmond aan Zee
	Egmond-Binnen
	Limmen
575	Beverwijk
	Heemskerk
576	Uitgeest
	Akersloot
577	Schermerhorn
	Oterleek
	Zuid- en Noord-Schermer
578	Beemster
	Beets
	Graft
	Kwadijk
	Middelie
	Oosthuizen
	Rijp, de
	Warder
579	Purmerend
580	Edam
	Broek in Waterland
	Ilpendam
	Katwoude
	Landsmeer
	Marken
	Monnikendam
	Oostzaan
	Wijdewormer
581	Wormerveer
	Assendelft
	Jisp
	Koog a/d Zaan
	Krommenie
	Westzaan.
	Wormer
	Zaandijk
582	Zandvoort
583	Bloemendaal
584	Heemstede
	Bennebroek
585	Haarlemmermeer
	Haarlemmerliede en Spaarnwoude
586	Aalsmeer
	Uithoorn
587	Nieuwer-Amstel
588	Diemen
	Ouder-Amstel
589	Weesp
	Muiden
	Weesperkarspel
590	Nederhorst den Berg
	Ankeveen
	's-Graveland
	Kortenhoef
591	Bussum
592	Huizen
	Blaricum
	Laren
	Naarden
	ZUID-HOLLAND
600	Rotterdam
610	's-Gravenhage
620	Leiden
630	Dordrecht
640	Schiedam
650	Noordwijk
	Hillegom
	Lisse
	Noordwijkerhout
	Sassenheim
	Voorhout
651	Katwijk
652	Oegstgeest
	Rijnsburg
	Valkenburg
653	Leiderdorp
	Zoeterwoude
654	Voorschoten
655	Wassenaar
656	Voorburg
657	Rijswijk
658	Leidschendam
659	Naaldwijk
	's-Gravenzande
	Lier, De
	Monster
	Wateringen
660	Schipluiden
	Maasland
661	Delft
662	Maassluis

BIJLAGE 2 (vervolg)

No.	Gemeente
663	Vlaardingen
664	Pijnacker
	Nootdorp
	Zoetermeer
665	Berkel en Rodenrijs
	Bergschenhoek
	Bleiswijk
666	Zevenhuizen
	Benthuizen
	Moerkapelle
667	Alkemade
	Aar, Ter
	Leimuiden
	Nieuwveen
	Rijnsaterwoude
	Warmond
	Woubrugge
	Zevenhoven
668	Hazerswoude
	Koudekerk a/d Rijn
	Nieuwkoop
669	Alphen a/d Rijn
670	Boskoop
671	Bodegraven
	Barwoutswaardor
	Rietveld
	Waarder
	Zwammerdam
672	Woerden
673	Reeuwijk
	Hekendorp
	Lange Ruige Weide
	Oudewater
	Papekop
674	Gouda
675	Waddinxveen
	Moordrecht
	Nieuwerkerk a/d IJssel
676	Capelle a/d IJssel
677	Krimpen a/d IJssel
	Krimpen a/d Lek
678	Lekkerkerk
	Gouderak
	Ouderkerk a/d IJssel
679	Schoonhoven
	Ammerstol
	Bergambacht
	Berkenwoude
	Haastrecht
	Stolwijk
	Vlist
680	Alblasserdam
	Nieuw-Lekkerland
	Papendrecht
681	Sliedrecht
	Hardinxveld-Giessendam
682	Groot-Ammers
	Bleskensgraaf c.a.
	Brandwijk
	Langerak
	Molenaarsgraaf
	Nieuwpoort
	Ottoland
	Oud-Alblas
	Streefkerk
	Wijngaarden
683	Giessenburg
	Amoide
	Goudriaan
	Hoogblokland
	Hoornaar
	Meerkerk
	Noordeloos
	Schelluinen
	Tienhoven
684	Gorinchem
685	Vianen
	Arkel
	Everdingen
	Hagestein
	Hoi- en Beoicop
	Kedichem
	Leerbroek
	Leximond
	Nieuwland
	Schoonrewoerd
686	Leerdam
	Asperen
	Heukelum
687	Poortugaal
	Rhoon
688	Barendrecht
	Heerjansdam
689	Ridderkerk
	Hendrik-Ido-Ambacht
690	Zwijndrecht
691	Dubbeldam
	's-Gravendeel
	Maasdam
	Puttershoek
	Strijen

No.	Gemeente
692	Oud-Beijerland
	Goudswaard
	Heinenoord
	Klaaswaal
	Mijnsheerenland
	Nieuw-Beijerland
	Numansdorp
	Piershil
	Westmaas
	Zuid-Beijerland
693	Spijkenisse
	Rozenburg
694	Oostvoorne
	Brielle
	Rockanje
695	Hellevoetsluis
	Abbenbroek
	Geervliet
	Heenvliet
	Hekelingen
	Oudenhoorn
	Vierpolders
	Zuidland
	Zwartewaal
696	Ouddorp
	Goedereede
	Stellendam
697	Middelharnis
	Bommel, Den
	Dirksland
	Herkingen
	Melissant
	Nieuwe-Tonge
	Ooltgensplaat
	Oude-Tonge
	Sommelsdijk
	Stad a/h Haringvliet
	ZEELAND
700	Middelburg
710	Vlissingen
	Oost- en West-Souburg
720	Goes
730	Terneuzen
	Sas van Gent
	Westdorpe
740	Zierikzee
750	Haamstede
	Burgh
	Noordwelle
	Renesse
	Serooskerke (S.)
751	Kerkwerve
	Duivendijke
	Elkerzee
	Ellemeet
752	Brouwershaven
	Dreischor
	Noordgouwe
	Zonnemaire
753	Bruinisse
	Nieuwerkerk
	Oosterland
	Ouwerkerk
754	Tholen
	Oud-Vossemeer
	Poortvliet
	Scherpenisse
	Sint Annaland
	Sint Maartensdijk
	Sint Philipsland
	Stavenisse
755	Kortgene
	Wissenkerke
756	Kruiningen
	Krabbendijke
	Rilland-Bath
	Waardo
	Yerseke
757	Kapelle
	Kattendijke
	Kloetinge
	Wemeldinge
	Wolphaartsdijk
758	's Heer Arendskerke
	Borssele
	Driewegen
	Ellewoutsdijk
	's Heer Abtskerke
	's-Heerenhoek
	Heinkenszand
	Nisse
	Oudelande
	Ovezande
759	Hoedekenskerke
	Baarland
	's-Gravenpolder
760	Arnemuiden
	Nieuw- en Sint Joosland
	Ritthem
761	Westkapelle

No.	Gemeente
	Aagtekerke
	Domburg
	Grijpskerke
	Meliskerke
	Oostkapelle
	Serooskerke (W.)
	Sint Laurens
	Veere
	Vrouwenpolder
762	Koudekerke
	Biggekerke
	Zoutelande
763	Oostburg
	Aardenburg
	Sluis
	Waterlandkerkje
764	Breskens
	Biervliet
	Cadzand
	Groede
	Hoofdplaat
	Nieuwvliet
	Retranchement
	Schoondijke
	IJzendijke
	Zuidzande
765	Axel
	Hoek
	Overslag
	Philippine
	Zaamslag
	Zuiddorpe
766	Hontenisse
	Graauw en Langendam
	Vogelwaarde
767	Hulst
	Clinge
	Koewacht
	Sint Jansteen
	NOORD-BRABANT
	Eindhoven
810	Tilburg
820	Breda
830	's-Hertogenbosch
840	Helmond
850	Woensdrecht
	Huijbergen
	Ossendrecht
	Putte
851	Bergen op Zoom
852	Wouw
853	Steenbergen
	Dinteloord en Prinsland
	Halsteren
	Nieuw-Vossemeer
854	Zevenbergen
	Fijnaart en Heijningen
	Klundert
	Standdaarbuiten
	Willemstad
855	Roosendaal en Nispen
856	Rucphen
857	Oudenbosch
	Hoeven
	Oud- en Nieuw-Gastel
858	Etten en Leur
859	Terheijden
	Prinsenbeek
	Teteringen
860	Zundert
	Chaam
	Nieuw-Ginneken
	Rijsbergen
861	Oosterhout
862	Gilze en Rijen
863	Baarle-Nassau
	Alphen c.a.
864	Goirle
865	Hilvarenbeek
	Diessen
	Moergestel
	Oost-, West- en Middelbeers
866	Oisterwijk
	Berkel
	Udenhout
867	Loon op Zand
	Dongen
868	Raamsdonk
	Geertruidenberg
869	Sprang-Capelle
	's-Gravenmoer
	Waspik
870	Waalwijk
871	Made en Drimmelen
	Dussen
	Hooge- en Lage-Zwaluwe
872	Werkendam
873	Almkerk
	Andel c.a.
	Eethen

No.	Gemeente
	Giessen
	Rijswijk
	Veen
	Woudrichem
874	Wijk en Aalburg
	Vlijmen
875	Drunen
	Haaren
	Helvoirt
876	Vught
877	Boxtel
	Esch
	Liempde
878	Rosmalen
	Berlicum
	Dungen, den
	Sint Michielsgestel
879	Ravenstein
	Empel en Meerwijk
	Engelen
	Lith
	Megen c.a.
880	Oss
881	Heesch
	Berghem
	Geffen
	Nuland
882	Schijndel
	Dinther
	Erp
	Heeswijk
	Sint Oedenrode
	Veghel
883	Oirschot
884	Veldhoven
885	Bergeijk
	Bladel en Netersel
	Eersel
	Hooge- en Lage-Mierde
	Hoogeloon c.a.
	Luijksgestel
	Reusel
	Riethoven
	Vessem c.a.
	Westerhoven
886	Valkenswaard
887	Goldrop
	Waalre
888	Nuenen c.a.
	Son en Breugel
889	Best
890	Mierlo
	Aarle-Rixtel
	Beek en Donk
	Lieshout
	Stiphout
891	Budel
	Heeze
	Leende
	Maarheeze
892	Deurne
	Asten
	Bakel en Milheeze
	Gemert
	Someren
893	Uden
	Boekel
	Nistelrode
	Schijk
	Zeeland
894	Mill en Sint Hubert
	Grave
	Oploo c.a.
	Vierlingsbeek
	Wanroij
895	Boxmeer
	Beers
	Cuyk en Sint Agatha
	Haps
	Oeffelt
	LIMBURG
900	Maastricht
910	Heerlen
920	Venlo
930	Kerkrade
940	Roermond
950	Geleen
960	Sittard
970	Gennep
	Mook
	Ottersum
971	Bergen
	Arcen en Velden
972	Grubbenvorst
	Broekhuizen
	Meerlo
	Wanssum
973	Venraij
974	Horst
	Sevenum

No.	Gemeente
975	Tegelen
	Beesel
	Belfeld
	Swalmen
976	Maasbree
	Kessel
977	Baelen
	Beegden
	Heel en Panheel
	Horn
	Neer
	Thorn
	Wessem
978	Helden
	Meijel
979	Heythuysen
	Baexem
	Grathem
	Roggel
980	Nederweert
	Hunsel
	Stramproij
981	Weert
982	Melick en Herkenbosch
	Herten
	Linne
	Posterholt
	Sint Odiliënberg
	Vlodrop
983	Echt
	Maasbracht
	Montfort
	Ohé en Laak
	Stevensweert
984	Susteren
	Born
	Grevenbicht
	Limbricht
	Nieuwstadt
	Obbicht en Papenhoven
	Roosteren
985	Beek
	Elsloo
	Munstergeleen
	Schinnen
	Spaubeek
	Stein
	Urmond
986	Schinveld
	Amstenrade
	Bingelrade
	Jabeek
	Merkelbeek
	Oirsbeek
987	Brunssum
988	Schaesberg
	Eijgelshoven
	Nieuwenhagen
	Ubach over Worms
989	Hoensbroek
990	Voerendaal
	Bocholtz
	Hulsberg
	Klimmen
	Nuth
	Simpelveld
	Wijnandsrade
991	Schimmert
	Geulle
	Ulestraten
992	Heer
	Amby
	Borgharen
	Bunde
	Ittoren
	Meersssen
993	Eijsden
	Bemelen
	Cadier en Keer
	Gronsveld
994	Valkenburg-Houthem
	Berg en Terblijt
	Gulpen
	Margraten
	Mheer
	Noorbeek
	Sint Geertruid
	Slenaken
	Wijlre
995	Vaals
	Wittem
996	Tudderen
1200	De Noordoostelijke Polder
1210	Zuidelijke IJsselmeerpolders

BIJLAGE 3a.

Centraal Bureau voor de Statistiek, afdeling Algemene tellingen en bevolkingsstatistiek

13e ALGEMENE VOLKSTELLING, 31 MEI 1960

Blad 6

Tilburg (Nb)

Tabel 3. Bevolking naar burgerlijke staat, geslacht en leeftijd

Leeftijdsgroep	Ongehuwd		Gehuwd		Gescheiden van tafel en bed		Weduwstaat		Gescheiden van echt		Onbekend		Totale bevolking	
	M.	V.	M.	V.	M.	V.	M.	V.	M.	V.	M.	V.	M.	V.
1	2	3	4	5	6	7	8	9	10	11	12	13	14	15
0 – 4	7644	7119											7644	7118
5 – 9	7327	7024											7327	7024
10 – 14	8014	7602											8014	7602
15 – 19	6633	6071	21	123					1	2			6655	6197
20 – 24	4743	3512	629	1557	3	1			4	8	1		5429	5078
25 – 29	1895	1163	2486	3602	2	7	4		10	15			4897	4794
30 – 34	643	590	3743	3836	8	6	5		14	26		2	4461	4461
35 – 39	351	472	3963	3822	5	17	8		24	30			4351	4382
40 – 44	250	351	3308	3244	7	15	18		21	22		1	3605	3771
45 – 49	227	450	3293	3163	18	19	23	1	26	32			3587	3913
50 – 54	218	452	3093	2968	18	21	46	2	21	25	1		3396	3374
55 – 59	162	356	2704	2478	13	17	72	3	20	21	1	1	2932	3216
60 – 64	131	288	2106	1799	11	23	136	4	27	19	3	1	2414	2584
65 – 69	109	200	1544	1199	15	16	229	4	14	8			1911	1900
70 – 74	80	144	881	623	1	8	302	5	11	3	1		1259	1282
75 – 79	65	114	423	255	4	1	296	4	3	3			791	836
80 – 84	33	34	135	92	2	2	183	2		2			353	440
85 – 89	11	28	26	11			74						111	139
90+ ...		5	4	3			24						28	19
Totaal.	38536	30344	28889	23910	107	153	1418	31	196	216	7	6	69153	68499

R.247-1-61

BIJLAGE 3b.

Centraal Bureau voor de Statistiek, afdeling Algemene tellingen en bevolkingsstatistiek

13e ALGEMENE VOLKSTELLING, 31 MEI 1960

Blad 7

Schakelgebied 6.10

Tilburg (N.B.)

Tabel 3A. Bevolking naar burgerlijke staat, geslacht en geboortejaar

Geb. jaar	Ongehuwd		Gehuwd 1)		Weduwstaat		Gescheiden van echt		Totale bevolking 2)	
	M.	V.	M.	V.	M.	V.	M.	V.	M.	V.
1	2	3	4	5	6	7	8	9	10	11
1960	536	538							536	538
1959	1541	1314							1541	1314
1958	1415	1287							1415	1287
1957	1445	1396							1445	1396
1956	1396	1304							1396	1304
1955	1311	1279							1311	1279
1954	1476	1349							1476	1349
1953	1392	1409							1392	1409
1952	1473	1383							1473	1383
1951	1453	1422							1453	1422
1950	1533	1461							1533	1461
1949	1583	1568							1583	1568
1948	1598	1510							1598	1510
1947	1676	1597							1676	1597
1946	1679	1551							1679	1551
1945	1428	1376							1428	1376
1944	1418	1322							1418	1322
1943	1419	1319		2					1419	1321
1942	1299	1232	1	16					1300	1248
1941	1230	1095	5	38					1235	1133
1940	1267	1103	15	67		1	1	2	1283	1173
1939	1124	940	45	119				2	1169	1061
1938	1061	854	63	(1) 208		1	1		1124	1064
1937	1027	716 (1)	113	296		1	1		1142 (1)	1034
1936	846	565 (1)	178	410		1	1	2	1026	978
1935	705	417 (1)	281	519		1	1	4	988	941
1934	605	330	411	644	1	2	1	1	1018	977
1933	452	283 (1)	564 (2)	657			1	2	1019	944
1932	355	222 (1)	583 (1)	743		3	2	1	941	970
1931	276	176	713 (1)	762	1	1	4	7	994	947
1930	207	152	715 (1)	796	2	1	2	4	926	956
1929	199	149 (1)	712 (1)	779	2	3	3	5	912 (2)	939
1928	140	118	755 (3)	784		3	4	4	899	912
1927	105	107 (3)	755	745		5	5	4	869	861
1926	106	109 (2)	737 (1)	745		7		6	845	868
1925	93	107 (2)	784 (1)	793	3	3	2	7 (1)	883	901
1924	80	100 (1)	766 (1)	717	1	5	5	2	853	825
1923	66	108 (1)	801 (4)	747	3	8	6	5	877	892
1922	73	92	784 (4)	766	1	10	4	7	862	879
1921	74	90 (2)	805 (5)	783	1	5	5	11	887	894
1920	58	82 (1)	807 (4)	789	2	13	4	5	872	892
1919	47	85 (3)	667 (3)	663	1	10	7	5	725	766
1918	46	55 (1)	658 (1)	606	2	21	5	4	712	687
1917	44	93 (1)	642 (3)	672	5	16	3	7	695	791
1916	65	77 (2)	699 (5)	671	3	30	3	4 (1)	773	787
1915	48	81	642 (3)	672	7	22	3	2	700	740
1914	54	107 (3)	682 (6)	674	3	21	2	9	744	833
1913	29	104 (4)	639 (3)	724	5	28	8	7	685	871
1912	46	68 (5)	713 (4)	632	3	30	12	5	777	734
1911	40	72 (3)	604 (3)	604	7	32	2	6	662	717
1910	52	103 (3)	655 (4)	604	5	38	2	5	717	753

1) Tussen haakjes: gescheidenen van tafel en bed, niet begrepen in de daarachter vermelde aantallen.

2) Tussen haakjes: burgerlijke staat niet bekend, begrepen in de daarachter vermelde totalen.

R.248-1-61

Zie voor vervolg blad 8

BIJLAGE 3b. (vervolg)

Centraal Bureau voor de Statistiek, afdeling Algemene tellingen en bevolkingsstatistiek

13e ALGEMENE VOLKSTELLING, 31 MEI 1960

Schakelgebied Tilburg (N.B.) Blad 8 8.10

Tabel 3A. Bevolking naar burgerlijke staat, geslacht en geboortejaar (vervolg)

Geb. jaar	Ongehuwd		Gehuwd 1)		Weduwstaat		Gescheiden van echt		Totale bevolking 2)	
	M.	V.	M.	V.	M.	V.	M.	V.	M.	V.
1	2	3	4	5	6	7	8	9	10	11
1909	47	95	(3) 669	(4) 667	11	46	5	2	735	816
1908	40	86	(3) 622	(6) 601	7	32	5	7	677	752
1907	48	93	(5) 613	(4) 618	8	51	3	3	677	769
1906	41	93	(3) 531	(5) 519	11	45	3	5	649	(1) 667
1905	42	95	(4) 535	(2) 564	9	61	5	5	658	720
1904	34	86	(5) 599	(3) 557	10	63	2	4	650	(1) 714
1903	30	70	(1) 535	(3) 494	12	67	2	5	580	639
1902	28	61	(2) 559	(3) 523	17	66	6	6	(1) 613	661
1901	37	68	(4) 566	(4) 465	14	61	6		627	618
1900	33	71	(1) 445	(4) 4[illegible]4	19	66	4	4	502	584
1899	31	55	(1) 451	(5) 542	21	99	4	4	505	550
1898	30	59	(4) 430	(5) 404	21	93	8	[illegible]	(1) 434	563
1897	23	60	(3) 411	(6) 361	27	98	10	5	(1) 475	570
1896	26	63	(3) 439	(5) 527	28	87	3	1	(1) 439	(1) 484
1895	21	51	376	(2) 315	39	87	2	2	438	457
1894	18	37	(3) 347	(3) 274	52	97	2	4	422	420
1893	19	41	(3) 346	(1) 246	48	95	2		419	383
1892	29	42	(4) 315	(2) 232	47	88	2		517	362
1891	23	39	(4) 290	(4) 231	35	104	8	1	363	377
1890	20	41	(1) 246	(8) 212	47	93		3	314	358
1889	24	31	215	(3) 149	57	89	1		(1) 295	272
1888	18	26	200	(2) 150	59	115	2		279	293
1887	11	24	165	137	56	106	4	3	236	270
1886	13	38	(1) 151	108	57	96	5		225	242
1885	14	25	130	(3) 74	71	98	1		216	205
1884	15	30	109	(1) 80	64	92			188	203
1883	17	22	(2) 108	66	58	91	1		186	179
1882	17	17	93	67	59	78	1	1	170	163
1881	6	19	(1) 60	42	70	94		1	137	156
1880	10	26	(1) 53	40	45	68	1	1	110	135
1879	5	26	(1) 32	28	35	67		1	73	116
1878	8	13	30	(1) 21	41	73			79	106
1877	9	12	28	21	38	60		1	75	94
1876	4	15	25	(1) 12	39	47			68	75
1875	7	9	(1) 20	10	30	33			59	47
1874	2	7	10	3	21	23			33	33
1873	3	6	7	5	17	26			27	39
1872	4	7	5	3	14	15			23	25
1871	2	7	1		8	15			11	22
1870		1	3		14	18			17	19
1869		3	1	1	9	3			10	7
1868		1	2	1	7	4			9	6
1867					4	1			4	1
1866			1	1	1				2	1
1865					1	1			1	1
1864					1				1	
1863		1				2				3
1862										
1861					1				1	
1860										
1859 en vroeger										

1) Tussen haakjes: gescheidenen van tafel en bed, niet begrepen in de daarachter vermelde aantallen.

2) Tussen haakjes: burgerlijke staat niet bekend, begrepen in de daarachter vermelde totalen.

R.249-1-61

TABELLEN

Tabel. Bevolking naar geslacht, leeftijd en burgerlijke staat per gemeente, 31 mei 1960

Gemeenten	Geslacht	0-14 jaar	15-19 jaar			20-44 jaar			45-64 jaar			65 jaar en ouder			Totaal	van wie				Per 100 mannen resp. vrouwen			Per 100 mannen resp. vrouwen van 20-64 jaar		Gehuwd per 100 mannen 20-44 jaar resp. vrouwen 15-44 jaar
			Ongehuwd	Gehuwd 1)	Gehuwd gewest	Ongehuwd	Gehuwd 1)	Gehuwd gewest	Ongehuwd	Gehuwd 1)	Gehuwd gewest	Ongehuwd	Gehuwd 1)	Gehuwd gewest		ongehuwd	gehuwd 1)	weduwstaat	gescheiden van echt	0-19 jaar	20-64 jaar	65 jaar en ouder	0-19 jaar	65 jaar en ouder	
1	2	3	4	5	6	7	8	9	10	11	12	13	14	15	16	17	18	19	20	21	22	23	24	25	26
GRONINGEN																									
Adorp	M.	221	54	-	-	76	159	-	6	133	5	6	57	21	738	363	349	25	1	37,3	51,3	11,4	72,6	22,2	67,7
	V.	215	53	5	-	38	174	1	16	126	14	13	42	30	727	335	347	43	2	37,6	50,7	11,7	74,0	23,0	66,1
Aduard	M.	336	84	-	-	102	246	-	14	206	6	10	70	28	1 102	546	522	34	-	38,1	52,1	9,8	73,2	18,8	70,7
	V.	362	106	9	-	55	261	4	20	202	17	10	50	43	1 139	553	522	63	1	41,9	49,1	9,0	85,3	18,4	62,1
Appingedam	M.	1 496	305	2	-	394	1 239	11	61	909	32	20	277	103	4 849	2 276	2 427	125	21	37,2	54,6	8,2	68,1	15,1	75,4
	V.	1 393	339	24	-	205	1 369	18	73	821	90	41	214	200	4 787	2 051	2 428	285	23	36,7	53,8	9,5	68,2	17,7	71,3
Baflo	M.	414	105	-	-	123	308	2	22	277	11	20	119	48	1 449	684	704	57	4	35,8	51,3	12,9	69,9	25,2	71,1
	V.	441	97	1	-	67	358	3	40	255	23	21	89	62	1 457	666	703	87	1	37,0	51,2	11,8	72,3	23,1	68,3
Bedum	M.	1 332	325	1	-	370	843	6	52	682	22	25	203	79	3 940	2 104	1 729	97	10	42,1	50,1	7,8	83,9	15,5	69,2
	V.	1 198	316	6	-	240	946	13	97	615	66	44	166	170	3 877	1 895	1 733	240	9	39,2	51,0	9,8	76,9	19,2	62,6
Beerta	M.	427	138	1	-	159	384	-	29	402	13	9	151	42	1 755	762	938	55	-	32,3	56,2	11,5	57,3	20,5	70,7
	V.	411	136	8	-	78	453	5	29	363	35	6	119	94	1 737	660	943	133	1	32,0	55,4	12,6	57,6	22,7	67,8
Bellingwolde	M.	712	240	-	-	306	590	4	67	681	28	16	237	98	2 979	1 341	1 508	120	10	32,0	56,2	11,8	56,8	20,9	65,6
	V.	706	220	9	-	117	729	10	23	592	60	20	178	143	2 807	1 086	1 508	207	6	33,3	54,5	12,2	61,1	22,3	68,0
Bierum	M.	610	145	-	-	231	398	-	40	407	17	13	157	49	2 067	1 039	962	64	2	36,5	52,9	10,6	69,1	20,0	63,3
	V.	601	143	3	-	116	453	4	33	391	30	22	109	96	2 001	915	956	129	1	37,3	51,3	11,4	72,7	22,1	63,4
Boer, Ten	M.	785	190	1	-	244	503	1	48	514	17	34	212	93	2 642	1 301	1 230	108	3	37,0	50,2	12,8	73,5	25,5	67,2
	V.	717	184	2	-	152	590	7	61	474	44	29	162	147	2 569	1 143	1 228	192	6	35,1	51,7	13,2	68,0	25,5	63,3
Delfzijl	M.	2 529	622	4	-	613	2 381	21	71	1 366	56	28	462	147	8 300	3 863	4 213	198	26	38,0	54,3	7,7	70,0	14,1	79,0
	V.	2 364	459	36	-	300	2 599	48	79	1 257	160	42	341	288	7 973	3 244	4 233	453	43	35,9	55,7	8,4	64,3	15,1	76,6
Eenrum	M.	363	95	-	-	134	260	-	32	268	10	14	99	39	1 314	638	627	48	1	34,8	53,6	11,6	65,1	21,6	66,0
	V.	383	80	3	-	61	296	1	35	252	24	16	77	76	1 304	575	628	97	4	35,7	51,3	13,0	69,7	25,3	67,8
Ezinge	M.	328	75	-	-	84	194	2	17	181	8	3	58	24	974	507	433	31	3	41,4	49,9	8,7	82,9	17,5	69,3
	V.	317	71	1	1	49	226	3	17	157	19	10	48	33	952	464	432	52	4	40,9	49,5	9,6	82,8	19,3	64,7
Finsterwolde	M.	460	105	1	-	177	370	5	34	369	10	11	116	52	1 710	787	856	65	2	33,1	56,4	10,5	58,7	18,5	67,0
	V.	408	102	6	-	66	439	11	10	327	27	7	80	83	1 566	593	852	114	7	32,9	56,2	10,9	58,6	19,3	71,3
Groningen	M.	19 903	5 699	28	-	7 468	15 448	227	688	13 710	592	277	4 676	1 538	70 254	34 035	33 862	1 861	496	36,5	54,3	9,2	67,2	17,0	66,8
	V.	18 910	5 627	179	5	6 516	17 329	575	2 139	12 983	2 403	1 096	3 526	3 583	74 871	34 288	34 017	5 678	888	33,0	56,0	11,0	58,9	19,6	57,9
Grootegast	M.	1 382	404	4	-	483	773	2	89	716	23	50	261	128	4 315	2 408	1 754	148	5	41,5	48,3	10,2	85,8	21,0	61,4
	V.	1 285	347	13	-	281	894	10	78	673	79	26	179	171	4 036	2 017	1 759	257	3	40,8	49,9	9,3	81,6	18,7	58,7
Grijpskerk	M.	607	169	-	-	175	358	1	17	347	11	7	133	44	1 869	975	838	55	1	41,5	48,6	9,9	85,4	20,2	67,0
	V.	570	133	2	-	105	405	9	36	322	25	16	108	88	1 819	860	837	121	1	38,8	49,6	11,6	78,2	23,5	62,2
Haren	M.	1 856	538	-	-	517	1 303	4	68	1 293	45	40	533	191	6 388	3 019	3 129	224	16	37,5	50,6	11,9	74,1	23,7	71,4
	V.	1 773	587	8	-	515	1 489	26	213	1 247	164	180	394	466	7 062	3 268	3 138	612	44	33,5	51,8	14,7	64,8	28,5	57,0
Hoogezand-Sappemeer	M.	3 485	955	6	-	1 045	2 903	19	144	2 379	75	72	728	266	12 077	5 701	6 016	326	34	36,8	54,4	8,8	67,7	16,2	73,2
	V.	3 276	761	39	1	573	3 205	48	141	2 242	222	93	538	465	11 604	4 844	6 024	689	47	35,1	55,4	9,5	68,4	17,0	70,1
Hoogkerk	M.	844	201	1	-	239	626	1	22	474	11	11	138	60	2 628	1 317	1 239	70	2	39,8	52,2	8,0	76,2	15,2	72,3
	V.	785	198	3	-	128	698	7	30	425	47	12	112	95	2 540	1 153	1 238	140	9	38,8	52,6	8,6	73,9	16,3	67,8
Kantens	M.	328	93	2	-	115	217	2	15	208	9	8	69	35	1 101	559	496	43	3	38,4	51,4	10,2	74,7	19,8	65,0
	V.	270	69	7	-	49	255	1	19	185	9	7	58	45	974	414	505	54	1	35,5	53,2	11,3	66,8	21,2	68,8
Kloosterburen	M.	358	92	-	-	115	198	-	31	190	9	15	79	31	1 118	611	467	38	2	40,2	48,6	11,2	82,9	23,0	63,3
	V.	359	82	1	-	65	223	-	36	189	13	20	54	49	1 091	562	467	62	-	40,5	48,2	11,3	84,0	23,4	60,4
Leek	M.	1 448	415	1	-	501	990	6	74	865	29	34	298	97	4 758	2 472	2 154	126	6	39,2	51,8	9,0	75,6	17,4	66,1
	V.	1 344	341	12	-	255	1 127	10	40	786	86	16	226	135	4 378	1 996	2 151	215	16	38,8	52,6	8,6	73,7	16,4	65,3
Leens	M.	518	147	-	-	200	343	1	46	378	20	14	143	57	1 867	925	864	74	4	35,6	52,9	11,5	67,3	21,7	63,1
	V.	511	121	6	-	95	405	2	37	347	32	29	117	81	1 783	793	875	114	1	35,8	51,5	12,7	69,5	24,7	65,3
Loppersum	M.	534	135	-	-	187	332	3	27	334	17	23	147	63	1 802	906	813	81	2	37,1	50,0	12,9	74,3	25,9	63,6
	V.	500	126	1	-	98	387	6	54	315	38	28	109	108	1 770	806	812	147	5	35,4	50,7	13,9	69,8	27,3	62,8
Marum	M.	1 197	311	1	-	393	785	5	96	679	29	29	231	91	3 847	2 026	1 696	118	7	39,2	51,7	9,1	75,9	17,7	66,4
	V.	1 113	303	11	-	212	910	11	56	617	55	20	161	149	3 618	1 704	1 699	203	12	39,5	51,4	9,1	76,7	17,7	63,6
Meeden	M.	247	75	1	-	105	183	2	16	207	7	1	72	21	937	444	463	29	1	34,5	55,5	10,0	62,1	18,1	63,1
	V.	212	71	4	-	44	212	3	8	194	12	9	55	47	871	344	465	60	2	33,0	54,3	12,7	60,7	23,5	64,8

1) Inclusief gescheiden van tafel en bed.
N.B. Burgerlijke staat onbekend is geteld bij ongehuwd.

Tabel (vervolg)

Gemeenten	Geslacht	0-14 jaar	15-19 jaar			20-44 jaar			45-64 jaar			65 jaar en ouder			Totaal	van wie				Per 100 mannen resp. vrouwen			Per 100 mannen resp. vrouwen van 20-64 jaar		Gehuwd per 100 mannen 20-44 jaar resp. vrouwen 15-44 jaar
			Ongehuwd	Gehuwd 1)	Gehuwd gewest	Ongehuwd	Gehuwd 1)	Gehuwd gewest	Ongehuwd	Gehuwd 1)	Gehuwd gewest	Ongehuwd	Gehuwd 1)	Gehuwd gewest		ongehuwd	gehuwd 1)	weduwstaat	gescheiden van echt	0-19 jaar	20-64 jaar	65 jaar en ouder	0-19 jaar	65 jaar en ouder	
1	2	3	4	5	6	7	8	9	10	11	12	13	14	15	16	17	18	19	20	21	22	23	24	25	26
Middelstum	M.	456	89	-	-	142	257	3	22	221	6	11	116	34	1 357	720	594	41	2	40,1	48,0	11,9	83,7	24,7	63,9
	V.	392	79	2	-	78	291	1	41	215	20	16	85	58	1 278	606	593	78	1	37,0	50,6	12,4	73,2	24,6	65,0
Midwolda	M.	605	180	-	-	255	442	5	37	464	11	7	141	79	2 226	1 084	1 047	93	2	35,3	54,5	10,2	64,7	18,7	63,0
	V.	561	164	4	-	122	515	10	43	426	45	16	107	106	2 119	906	1 052	158	3	34,4	54,8	10,8	62,8	19,7	63,7
Muntendam	M.	549	167	-	-	166	404	7	47	375	19	17	120	47	1 918	946	899	65	8	37,3	53,1	9,6	70,3	18,1	70,0
	V.	441	122	6	-	98	471	16	21	325	24	2	100	80	1 706	684	902	111	9	33,3	56,0	10,7	59,6	19,1	66,9
Nieuwe-Pekela	M.	793	217	1	-	253	626	6	54	519	20	16	168	71	2 744	1 333	1 314	91	6	36,8	53,9	9,3	68,4	17,3	70,7
	V.	776	177	5	-	140	721	7	68	445	51	33	141	132	2 696	1 194	1 312	188	2	35,5	53,1	11,4	66,9	21,4	69,1
Nieuwe-Schans	M.	258	62	-	-	78	237	-	8	180	6	3	76	24	932	409	493	28	2	34,3	54,6	11,1	62,9	20,2	75,2
	V.	223	54	3	-	34	268	5	17	168	20	6	54	35	887	334	493	59	1	31,6	57,7	10,7	54,7	18,6	74,5
Nieuwolda	M.	237	62	-	-	118	168	2	13	204	8	12	67	31	922	442	439	38	3	32,4	55,7	11,9	58,3	21,4	58,3
	V.	213	63	3	-	53	202	3	16	184	15	8	51	36	847	353	440	53	1	33,0	55,8	11,2	59,0	20,1	63,3
Noordbroek	M.	249	61	-	-	89	221	1	19	204	5	9	86	29	973	427	511	32	3	31,9	55,4	12,7	57,5	23,0	71,1
	V.	258	54	2	-	40	248	2	16	190	18	6	66	72	972	374	506	87	5	32,3	52,9	14,8	61,1	28,0	72,3
Noorddijk	M.	427	115	-	-	154	439	3	16	300	10	5	98	35	1 602	717	837	45	3	33,8	57,6	8,6	58,8	15,0	73,7
	V.	400	104	7	-	62	482	6	13	272	31	6	79	56	1 518	585	840	88	5	33,7	57,0	9,3	59,0	16,3	74,0
Oldehove	M.	328	98	-	-	111	214	4	22	209	7	6	77	34	1 110	565	500	43	2	38,4	51,1	10,5	75,1	20,6	65,0
	V.	380	86	2	-	53	251	3	15	187	19	4	59	38	1 097	538	499	59	1	42,7	48,1	9,2	88,6	19,1	64,1
Oldekerk	M.	352	99	-	-	130	177	-	13	202	10	6	56	27	1 072	600	435	36	1	42,1	49,6	8,3	84,8	16,7	57,7
	V.	283	86	3	-	60	213	-	15	177	12	10	42	43	944	454	435	54	1	39,4	50,5	10,1	78,0	19,9	59,7
Onstwedde	M.	3 718	891	8	-	1 119	2 617	10	154	1 918	72	39	677	232	11 455	5 921	5 220	295	19	40,3	51,4	8,3	78,4	16,1	69,9
	V.	3 526	796	32	-	617	2 917	41	156	1 788	183	54	505	423	11 038	5 149	5 242	613	34	39,4	51,7	8,9	76,4	17,2	67,0
Oude-Pekela	M.	1 147	308	4	-	366	951	5	66	762	26	16	247	77	3 975	1 903	1 964	99	9	36,7	54,7	8,6	67,0	15,6	71,9
	V.	1 128	268	15	-	185	1 082	12	49	690	57	16	180	116	3 798	1 646	1 967	174	11	37,2	54,6	8,2	68,0	15,0	70,2
Scheemda	M.	1 033	290	4	-	351	837	7	60	768	38	15	239	77	3 719	1 749	1 848	114	8	35,7	55,4	8,9	64,4	16,1	70,0
	V.	1 007	231	19	-	182	929	13	39	710	75	32	198	163	3 598	1 491	1 856	237	14	34,9	54,2	10,9	64,5	20,2	69,0
Slochteren	M.	1 888	511	2	-	702	1 357	12	120	1 384	54	52	560	210	6 852	3 273	3 303	256	20	35,0	53,0	12,0	66,2	22,7	65,5
	V.	1 655	449	24	-	314	1 558	17	92	1 311	130	56	422	305	6 333	2 566	3 315	428	24	33,6	54,0	12,4	62,2	22,9	67,0
Stedum	M.	340	97	-	-	136	208	-	23	203	10	9	92	30	1 148	605	503	40	-	38,1	50,5	11,4	75,3	22,6	60,5
	V.	316	94	2	-	48	236	4	27	190	22	16	73	53	1 081	501	501	78	1	38,1	48,8	13,1	78,2	26,9	62,0
Termunten	M.	534	146	1	-	359	401	-	113	407	10	53	144	51	2 219	1 205	953	58	3	30,7	58,1	11,2	52,8	19,2	52,8
	V.	536	186	7	-	304	468	9	142	381	42	88	109	92	2 364	1 256	965	127	16	30,9	56,9	12,2	54,2	21,5	48,8
Uithuizen	M.	663	201	-	-	252	462	4	43	465	17	27	191	73	2 398	1 186	1 118	90	4	36,0	51,8	12,2	69,5	23,4	64,3
	V.	673	171	8	-	147	540	8	55	435	51	40	137	130	2 395	1 086	1 120	180	9	35,6	51,6	12,8	68,9	24,8	62,7
Uithuizermeeden	M.	818	213	-	-	274	534	4	44	478	21	21	182	73	2 662	1 370	1 194	96	2	38,7	50,9	10,4	76,1	20,4	65,8
	V.	795	185	3	-	135	609	10	58	448	35	33	152	131	2 594	1 206	1 212	171	5	37,9	49,9	12,2	75,9	24,4	65,0
Ulrum	M.	593	153	-	-	171	360	1	41	404	9	24	161	58	1 975	982	925	63	5	37,8	49,9	12,3	75,7	24,6	67,7
	V.	550	128	4	-	94	422	1	37	359	25	24	141	103	1 888	833	926	125	4	36,1	49,7	14,2	72,7	28,6	65,6
Usquert	M.	209	44	-	1	80	182	1	20	180	10	13	78	29	847	366	440	39	2	30,0	55,8	14,2	53,7	25,4	69,2
	V.	183	39	4	-	31	207	5	22	174	16	9	55	50	795	284	440	67	4	28,4	57,2	14,4	49,7	25,1	73,8
Veendam	M.	2 151	563	3	-	664	1 870	10	104	1 606	52	33	572	203	7 831	3 515	4 051	245	20	34,7	55,0	10,3	63,1	18,8	73,5
	V.	2 052	549	26	-	386	2 080	41	161	1 540	163	84	417	384	7 883	3 232	4 063	554	34	33,3	55,5	11,2	60,1	20,2	68,3
Vlagtwedde	M.	2 437	687	3	-	851	1 855	9	102	1 595	48	34	569	173	8 363	4 111	4 022	223	7	37,4	53,3	9,3	70,1	17,4	68,3
	V.	2 371	588	14	-	427	2 134	22	101	1 495	129	30	392	315	8 018	3 517	4 035	457	9	37,1	53,7	9,2	69,0	17,1	67,4
Warffum	M.	321	79	-	-	93	234	1	21	264	11	11	90	26	1 151	525	588	36	2	34,8	54,2	11,0	64,1	20,4	71,3
	V.	298	72	2	1	54	271	3	15	246	32	12	70	64	1 140	451	589	96	4	32,7	54,5	12,8	60,1	23,5	67,7
Wedde	M.	480	152	1	-	201	419	1	19	418	17	19	178	55	1 960	871	1 016	71	2	32,3	54,8	12,9	58,9	23,4	67,5
	V.	477	134	6	-	98	485	10	12	395	40	10	129	90	1 886	731	1 015	137	3	32,7	55,2	12,1	59,3	22,0	67,0
Wildervank	M.	1 380	377	2	-	464	1 100	5	54	1 038	31	18	386	115	4 970	2 293	2 526	140	11	35,4	54,2	10,4	65,3	19,3	70,1
	V.	1 411	369	17	-	249	1 268	17	88	945	99	48	303	217	5 031	2 165	2 533	313	20	35,7	53,0	11,3	67,4	21,3	66,9
Winschoten	M.	2 239	648	4	-	688	1 842	18	109	1 684	64	37	559	210	8 102	3 721	4 089	260	32	35,7	54,4	9,9	65,6	18,3	72,3
	V.	2 163	669	28	-	484	2 133	42	174	1 507	212	91	440	419	8 362	3 581	4 108	631	42	34,2	54,4	11,4	62,8	20,9	64,4

Zie voor noot eerste bladzijde van deze tabel.

Tabel (vervolg)

Gemeenten	Geslacht	0-14 jaar	15-19 jaar			20-44 jaar			45-64 jaar			65 jaar en ouder			Totaal	van wie				Per 100 mannen resp. vrouwen			Per 100 mannen resp. vrouwen van 20-64 jaar		Gehuwd per 100 mannen 20-44 jaar resp. vrouwen 15-44 jaar
			Ongehuwd	Gehuwd 1)	Gehuwd gewest	Ongehuwd	Gehuwd 1)	Gehuwd gewest	Ongehuwd	Gehuwd 1)	Gehuwd gewest	Ongehuwd	Gehuwd 1)	Gehuwd gewest		ongehuwd	gehuwd 1)	weduwstaat	gescheiden van echt	0-19 jaar	20-64 jaar	65 jaar en ouder	0-19 jaar	65 jaar en ouder	
1	2	3	4	5	6	7	8	9	10	11	12	13	14	15	16	17	18	19	20	21	22	23	24	25	26
Winsum	M.	418	134	1	-	149	286	1	29	331	6	8	135	30	1 528	738	753	35	2	36,2	52,5	11,3	69,0	21,6	65,6
	V.	386	135	2	-	81	333	3	31	327	24	20	99	62	1 503	653	761	88	1	34,8	53,2	12,0	65,5	22,7	60,5
Zandt, 't	M.	422	110	-	-	164	289	1	28	306	13	11	115	48	1 507	735	710	60	2	35,3	53,2	11,5	66,4	21,7	63,7
	V.	418	92	3	-	84	327	2	38	288	22	22	92	63	1 451	654	710	85	2	35,4	52,4	12,2	67,4	23,3	65,0
Zuidbroek	M.	369	85	1	-	98	317	1	20	270	13	14	104	40	1 332	586	692	53	1	34,1	54,0	11,9	63,3	22,0	76,2
	V.	367	65	6	-	48	352	3	15	255	33	11	78	71	1 304	506	691	105	2	33,6	54,1	12,3	62,0	22,7	75,5
Zuidhorn	M.	636	160	-	-	175	389	2	20	367	13	13	169	50	1 994	1 004	925	62	3	39,9	48,5	11,6	82,4	24,0	68,7
	V.	605	137	2	-	101	442	3	59	348	32	26	130	114	1 999	928	922	144	5	37,2	49,3	13,5	75,5	27,4	64,8
FRIESLAND																									
Achtkarspelen	M.	3 317	819	10	-	1 028	2 047	15	149	1 491	56	76	537	213	9 758	5 389	4 085	271	13	42,5	49,0	8,5	86,6	17,3	66,2
	V.	3 131	732	42	-	512	2 299	28	137	1 386	180	55	373	315	9 190	4 567	4 100	511	12	42,5	49,4	8,1	86,0	16,4	64,8
Ameland	M.	425	107	-	-	130	199	1	45	221	10	12	88	43	1 281	719	508	52	2	41,5	47,3	11,2	87,8	23,6	60,3
	V.	412	96	1	-	86	246	6	37	193	27	18	72	69	1 263	649	512	99	3	40,3	47,1	12,6	85,5	26,7	56,8
Baarderadeel	M.	821	215	-	-	197	540	2	64	460	17	21	200	87	2 624	1 318	1 200	102	4	39,5	48,8	11,7	80,9	24,1	73,1
	V.	794	157	6	1	108	615	6	52	439	48	26	151	148	2 551	1 137	1 211	196	7	37,6	49,7	12,7	75,6	25,6	69,5
Barradeel	M.	1 224	294	1	-	329	685	4	63	623	31	21	277	118	3 670	1 931	1 586	152	1	41,4	47,3	11,3	87,6	24,0	67,3
	V.	1 097	257	5	-	193	783	14	75	594	60	24	214	173	3 489	1 646	1 596	245	2	38,9	49,3	11,8	79,1	23,9	62,9
Bildt, het	M.	1 343	357	-	-	384	867	4	65	853	43	39	328	158	4 441	2 188	2 048	198	7	38,3	49,9	11,8	76,7	23,7	69,1
	V.	1 284	328	9	-	255	992	12	95	810	104	50	258	244	4 441	2 012	2 069	350	10	36,5	51,1	12,4	71,5	24,3	62,7
Bolsward	M.	1 462	421	2	-	385	691	3	57	648	24	27	286	111	4 117	2 352	1 627	132	6	45,8	43,9	10,3	104,3	23,5	64,0
	V.	1 312	326	4	-	345	813	26	122	608	75	102	214	238	4 185	2 207	1 639	323	16	39,2	47,5	13,3	82,6	27,9	54,0
Dantumadeel	M.	2 519	643	2	-	804	1 586	7	184	1 261	57	76	550	207	7 896	4 226	3 399	259	12	40,1	49,4	10,5	81,1	21,4	66,2
	V.	2 329	599	19	1	451	1 765	27	124	1 194	130	51	435	391	7 516	3 554	3 413	530	19	39,2	49,1	11,7	79,9	23,8	62,3
Dokkum	M.	1 220	294	-	-	269	832	2	38	583	11	17	214	99	3 579	1 838	1 629	110	2	42,3	48,5	9,2	87,3	19,0	75,4
	V.	1 151	294	1	-	281	937	12	102	537	69	52	158	170	3 764	1 880	1 633	243	8	38,4	51,5	10,1	74,6	19,6	61,5
Doniawerstal	M.	1 078	265	-	-	328	564	2	75	472	18	38	205	81	3 126	1 784	1 241	100	1	42,9	46,7	10,4	92,0	22,2	63,1
	V.	1 015	251	4	-	192	648	10	62	444	55	47	145	135	3 008	1 567	1 241	194	6	42,2	46,9	10,9	90,0	23,2	59,0
Ferwerderadeel	M.	1 412	387	1	-	387	788	3	75	745	27	26	301	130	4 282	2 287	1 835	155	5	42,0	47,3	10,7	88,9	22,6	66,9
	V.	1 331	351	4	-	268	907	12	106	702	74	44	226	204	4 229	2 100	1 839	288	2	39,9	48,9	11,2	81,5	22,9	59,1
Francker	M.	1 317	394	-	-	485	855	5	180	801	34	46	319	153	4 589	2 422	1 975	178	14	37,3	51,4	11,3	72,5	21,9	63,6
	V.	1 242	327	7	-	387	995	27	227	762	111	109	257	316	4 767	2 292	2 021	432	22	33,1	52,6	14,3	62,8	27,2	57,5
Franekeradeel	M.	737	211	1	-	230	483	3	62	451	14	19	171	66	2 448	1 259	1 106	81	2	38,8	50,8	10,4	76,3	20,6	67,5
	V.	723	173	4	-	112	535	8	43	438	47	15	134	102	2 334	1 066	1 111	156	1	38,6	50,7	10,7	76,1	21,2	64,8
Gaasterland	M.	1 293	258	2	-	333	628	4	61	562	12	21	239	88	3 501	1 966	1 431	101	3	44,4	45,7	9,9	97,1	21,8	65,1
	V.	1 250	237	6	-	216	745	13	94	502	51	37	181	145	3 477	1 834	1 434	204	5	42,9	46,6	10,5	92,1	22,4	61,7
Harlingen	M.	1 838	559	7	-	488	1 180	6	116	1 042	38	48	381	171	5 894	3 069	2 610	200	15	41,1	48,7	10,2	84,5	20,9	70,5
	V.	1 792	470	17	-	387	1 353	28	177	955	169	97	302	293	6 040	2 923	2 627	463	27	37,7	50,8	11,5	74,3	22,5	60,8
Haskerland	M.	1 894	446	-	-	549	1 234	4	117	997	41	49	380	163	5 874	3 055	2 611	201	7	39,8	50,1	10,1	79,5	20,1	69,1
	V.	1 702	411	11	-	311	1 374	17	123	950	99	55	274	261	5 588	2 602	2 609	367	10	38,0	51,4	10,6	73,9	20,5	65,2
Heerenveen	M.	3 913	1 044	7	-	1 116	2 688	17	276	2 427	98	110	940	385	13 021	6 459	6 062	469	31	38,1	50,9	11,0	75,0	21,7	70,3
	V.	3 582	1 007	44	-	797	3 079	64	263	2 296	328	129	686	630	12 905	5 778	6 105	955	67	35,9	52,9	11,2	67,9	21,2	62,6
Hemelumer Oldeferd	M.	794	197	-	-	245	416	2	53	467	20	21	159	68	2 442	1 310	1 042	87	3	40,6	49,3	10,1	82,4	20,6	62,7
	V.	758	207	4	-	153	490	8	65	427	39	39	131	109	2 430	1 222	1 052	151	5	39,9	48,6	11,5	82,0	23,6	57,3
Hennaarderadeel	M.	727	226	-	-	227	421	2	30	409	18	16	187	73	2 336	1 226	1 017	92	1	40,8	47,4	11,8	86,1	24,9	64,8
	V.	760	198	-	-	168	475	5	56	383	46	9	158	133	2 391	1 191	1 016	180	4	40,1	47,4	12,5	84,6	26,5	56,1
Hindeloopen	M.	133	34	-	-	47	72	-	6	77	6	3	40	11	429	223	189	16	1	38,9	48,5	12,6	80,3	26,0	60,5
	V.	121	35	3	-	11	92	1	7	63	14	4	36	28	415	178	194	42	1	38,3	45,3	16,4	84,6	36,2	66,9
Idaarderadeel	M.	1 081	261	2	-	307	799	3	59	686	23	29	257	96	3 603	1 737	1 744	118	4	37,3	52,1	10,6	71,6	20,4	72,0
	V.	1 021	236	8	-	162	899	10	54	641	68	30	185	193	3 507	1 503	1 733	262	9	36,1	52,3	11,6	69,0	22,2	69,0
Kollumerland	M.	1 623	442	2	-	554	992	4	89	851	44	19	337	121	5 078	2 727	2 182	164	5	40,7	49,9	9,4	81,6	18,8	64,0
	V.	1 555	389	16	-	284	1 102	12	89	816	87	56	257	250	4 913	2 373	2 191	342	7	39,9	48,6	11,5	82,0	23,6	62,0

Zie voor noot eerste bladzijde van deze tabel.

Tabel (vervolg)

Gemeenten	Geslacht	0-14 jaar	15-19 jaar			20-44 jaar			45-64 jaar			65 jaar en ouder			Totaal	van wie				Per 100 mannen resp. vrouwen			Per 100 mannen resp. vrouwen van 20-64 jaar		Gehuwd per 100 mannen 20-44 jaar resp. vrouwen 15-44 jaar
			Ongehuwd	Gehuwd 1)	Gehuwd gewest	Ongehuwd	Gehuwd 1)	Gehuwd gewest	Ongehuwd	Gehuwd 1)	Gehuwd gewest	Ongehuwd	Gehuwd 1)	Gehuwd gewest		ongehuwd	gehuwd 1)	weduwstaat	gescheiden van echt	0-19 jaar	20-64 jaar	65 jaar en ouder	0-19 jaar	65 jaar en ouder	
1	2	3	4	5	6	7	8	9	10	11	12	13	14	15	16	17	18	19	20	21	22	23	24	25	26
Leeuwarden	M.	12 465	3 286	24	-	3 473	8 930	105	442	7 641	279	180	2 612	953	40 390	19 846	19 207	1 148	189	39,0	51,7	9,3	75,6	17,9	71,4
	V.	11 895	3 128	108	4	2 904	10 026	236	1 187	7 216	1 197	583	1 928	2 097	42 509	19 697	19 278	3 162	372	35,6	53,6	10,8	66,5	20,2	61,8
Leeuwarderadeel	M.	814	206	1	-	229	539	4	34	477	29	22	169	80	2 604	1 305	1 186	107	6	39,2	50,4	10,4	77,8	20,7	69,8
	V.	795	189	14	-	121	597	9	32	440	52	22	140	141	2 552	1 159	1 191	191	11	39,1	49,0	11,9	79,8	24,2	65,7
Lemsterland	M.	1 375	314	-	-	379	847	6	93	704	23	34	256	128	4 159	2 195	1 807	151	6	40,6	49,3	10,1	82,3	20,4	68,8
	V.	1 244	303	9	-	195	975	19	70	646	78	24	190	151	3 904	1 836	1 820	244	4	39,9	50,8	9,3	78,5	18,4	65,6
Menaldumadeel	M.	1 533	464	4	-	490	1 037	4	103	1 022	41	40	391	177	5 306	2 630	2 454	215	7	37,7	50,8	11,5	74,2	22,5	67,7
	V.	1 511	389	9	-	269	1 172	21	108	966	104	51	312	341	5 253	2 328	2 459	452	14	36,3	50,3	13,4	72,3	26,7	63,5
Oostdongeradeel	M.	1 246	333	1	-	402	703	1	56	680	33	18	281	95	3 849	2 055	1 665	125	4	41,1	48,7	10,2	84,3	21,0	63,6
	V.	1 223	286	5	-	214	824	7	80	619	71	32	223	162	3 746	1 835	1 671	237	3	40,4	48,5	11,1	83,4	23,0	62,1
Ooststellingwerf	M.	3 155	761	3	-	854	2 021	13	178	1 707	63	83	593	256	9 687	5 031	4 324	318	14	40,5	49,9	9,6	81,0	19,3	70,0
	V.	2 842	791	22	-	489	2 329	29	117	1 578	164	56	392	365	9 174	4 295	4 321	527	31	39,8	51,3	8,9	77,7	17,3	64,2
Opsterland	M.	3 102	829	4	-	980	2 077	9	238	1 972	83	92	833	280	10 499	5 241	4 886	358	14	37,5	51,0	11,5	73,4	22,5	67,7
	V.	2 920	750	24	-	552	2 387	44	113	1 878	221	81	609	499	10 078	4 416	4 898	737	27	36,7	51,5	11,8	71,1	22,9	64,2
Rauwerderhem	M.	425	127	-	-	119	241	2	25	244	12	15	94	32	1 336	711	579	45	1	41,3	48,1	10,6	85,8	21,9	66,6
	V.	420	101	1	-	63	286	3	23	220	24	18	72	57	1 288	625	579	83	1	40,5	48,1	11,4	84,3	23,7	63,2
Schiermonnikoog	M.	112	26	-	-	28	71	-	10	75	4	3	28	15	372	179	174	18	1	37,1	50,5	12,4	73,4	24,5	71,7
	V.	104	50	1	-	28	77	-	21	76	12	11	19	21	420	214	173	29	4	36,9	51,0	12,1	72,4	23,8	50,0
Sloten	M.	115	26	-	-	37	59	-	8	64	1	2	33	18	363	188	156	18	1	38,8	46,6	14,6	83,4	31,4	61,5
	V.	94	16	-	-	30	68	-	9	60	8	6	28	16	335	155	156	24	-	32,9	52,2	14,9	62,9	28,6	59,6
Smallingerland	M.	4 427	988	1	-	1 067	3 306	15	154	1 992	68	96	697	255	13 066	6 732	5 996	322	16	41,5	50,5	8,0	82,0	15,9	75,3
	V.	4 109	957	38	-	805	3 612	66	188	1 837	244	93	525	511	12 985	6 152	6 012	771	50	39,3	52,0	8,7	75,6	16,7	66,6
Sneek	M.	3 303	803	3	-	849	2 124	8	145	1 837	58	67	646	268	10 111	5 167	4 610	305	29	40,6	49,7	9,7	81,8	19,5	71,3
	V.	3 199	850	27	-	751	2 420	57	317	1 709	250	180	489	589	10 838	5 297	4 645	832	64	37,6	50,8	11,6	74,1	22,9	59,6
Staveren	M.	120	32	-	-	42	71	-	8	109	6	2	42	21	453	204	222	27	-	33,6	52,1	14,3	64,4	27,5	62,8
	V.	147	36	-	-	23	100	-	15	94	8	3	30	27	483	224	224	33	2	37,9	49,7	12,4	76,3	25,0	62,9
Terschelling	M.	423	187	1	-	172	333	2	47	372	13	26	177	64	1 817	855	883	74	5	33,6	51,7	14,7	65,1	28,4	65,7
	V.	377	118	5	-	96	394	10	47	349	61	37	132	152	1 778	675	880	212	11	28,1	53,8	18,1	52,2	33,5	64,0
Tietjerksteradeel	M.	3 225	833	3	-	932	2 119	14	199	1 692	63	104	721	295	10 200	5 293	4 535	351	21	39,8	49,2	11,0	80,9	22,3	69,1
	V.	3 078	830	25	-	569	2 333	36	178	1 675	186	105	524	519	10 058	4 760	4 557	709	32	39,1	49,5	11,4	79,0	23,1	62,2
Utingeradeel	M.	702	216	1	-	212	500	1	39	498	18	23	222	80	2 512	1 192	1 221	93	6	36,6	50,5	12,9	72,5	25,6	70,1
	V.	713	171	2	-	117	579	9	51	473	50	40	177	130	2 512	1 092	1 231	181	8	35,3	50,9	13,8	69,3	27,1	66,2
Vlieland	M.	94	16	1	-	28	79	-	5	73	4	3	43	11	357	146	196	14	1	31,1	52,9	16,0	58,7	30,2	73,8
	V.	86	25	-	-	22	93	1	8	65	8	6	38	19	371	147	196	25	3	29,9	53,1	17,0	56,3	32,0	66,0
Westdongeradeel	M.	1 134	313	2	-	339	676	1	72	611	28	45	265	121	3 607	1 903	1 554	147	3	40,2	47,9	11,9	83,9	25,0	66,5
	V.	1 117	255	7	-	191	754	5	89	588	66	41	210	190	3 513	1 693	1 559	258	3	39,3	48,2	12,5	81,5	26,0	62,8
Weststellingwerf	M.	3 105	797	6	-	968	2 059	8	279	2 010	69	109	849	307	10 566	5 258	4 924	365	19	37,0	51,0	12,0	72,5	23,5	67,8
	V.	2 848	705	26	-	578	2 396	28	176	1 926	187	96	606	484	10 056	4 403	4 954	678	21	35,6	52,6	11,8	67,6	22,4	64,9
Wonseradeel	M.	2 173	593	-	-	661	1 152	7	126	1 109	43	44	414	190	6 512	3 597	2 675	235	5	42,5	47,6	9,9	89,3	20,9	63,3
	V.	2 074	470	8	1	360	1 347	14	121	1 012	112	52	315	265	6 151	3 077	2 682	379	13	41,5	48,2	10,3	86,1	21,3	61,6
Workum	M.	616	158	-	-	196	333	3	35	333	13	20	141	60	1 908	1 025	807	73	3	40,6	47,8	11,6	84,8	24,2	62,6
	V.	650	167	3	-	132	386	7	66	320	39	34	105	128	2 037	1 049	814	167	7	40,3	46,6	13,1	86,3	28,1	56,0
Wymbritseradeel	M.	1 967	565	1	-	674	900	4	101	954	34	57	417	142	5 816	3 364	2 272	177	3	43,5	45,9	10,6	95,0	23,1	57,0
	V.	1 831	457	5	-	380	1 081	14	131	904	92	56	295	248	5 494	2 855	2 285	346	8	41,7	47,4	10,9	88,1	23,0	56,1
Ijlst	M.	254	54	-	-	71	164	-	16	137	5	5	46	19	771	400	347	24	-	39,9	51,0	9,1	78,4	17,8	69,8
	V.	221	66	3	-	43	189	1	11	122	10	9	36	32	743	350	350	41	2	39,0	50,6	10,4	77,1	20,5	63,6
DRENTHE																									
Anlo	M.	770	229	2	-	340	664	5	81	588	21	15	224	67	3 006	1 435	1 478	89	4	33,3	56,5	10,2	58,9	18,0	65,8
	V.	778	211	6	-	125	751	8	32	567	59	11	155	105	2 808	1 157	1 479	163	9	35,4	54,9	9,7	64,5	17,6	68,8
Assen	M.	4 642	1 067	10	-	1 174	3 398	23	214	2 343	77	75	845	320	14 188	7 172	6 596	376	44	40,3	51,0	8,7	79,1	17,2	73,9
	V.	4 307	1 223	54	-	1 084	3 812	83	386	2 171	329	183	634	661	14 927	7 183	6 671	975	98	37,4	52,7	9,9	71,0	18,8	61,8
Beilen	M.	1 938	470	3	-	686	1 290	8	168	941	49	41	281	126	6 001	3 303	2 515	171	12	40,2	52,3	7,5	76,7	14,3	65,0
	V.	1 801	429	15	-	348	1 443	21	123	862	96	29	203	172	5 542	2 730	2 523	277	12	40,5	52,2	7,3	77,6	14,0	64,6

Zie voor noot eerste bladzijde van deze tabel.

Tabel (vervolg)

Gemeenten	Geslacht	0-14 jaar	15-19 jaar			20-44 jaar			45-64 jaar			65 jaar en ouder			Totaal	van wie				Per 100 mannen resp. vrouwen			Per 100 mannen resp. vrouwen van 20-64 jaar		Gehuwd per 100 mannen 20-44 jaar resp. vrouwen 15-44 jaar
			Ongehuwd	Gehuwd 1)	Gehuwd gewees t	Ongehuwd	Gehuwd 1)	Gehuwd geweest	Ongehuwd	Gehuwd 1)	Gehuwd geweest	Ongehuwd	Gehuwd 1)	Gehuwd geweest		ongehuwd	gehuwd 1)	weduwstaat	gescheiden van echt	0-19 jaar	20-64 jaar	65 jaar en ouder	0-19 jaar	65 jaar en ouder	
1	2	3	4	5	6	7	8	9	10	11	12	13	14	15	16	17	18	19	20	21	22	23	24	25	26
Borger	M.	1 552	424	2	-	470	1 195	2	110	1 024	37	27	347	127	5 317	2 583	2 568	158	8	37,2	53,4	9,4	69,7	17,7	71,7
	V.	1 528	384	19	-	237	1 340	19	57	959	94	23	244	193	5 097	2 229	2 562	294	12	37,9	53,1	9,0	71,4	17,0	68,0
Coevorden	M.	1 684	439	1	-	512	1 069	3	76	780	17	32	277	92	4 982	2 743	2 127	110	2	42,6	49,3	8,1	86,4	16,3	67,5
	V.	1 619	388	11	-	390	1 231	13	88	713	84	55	189	203	4 984	2 540	2 144	285	15	40,5	50,5	9,0	80,1	17,7	61,1
Dalen	M.	781	216	-	-	253	472	2	58	422	19	17	143	48	2 431	1 325	1 037	67	2	41,0	50,4	8,6	81,3	17,0	64,9
	V.	702	179	4	-	101	542	8	23	392	40	4	104	92	2 191	1 009	1 042	137	3	40,4	50,5	9,1	80,0	18,1	65,5
Diever	M.	588	138	-	-	172	340	3	33	296	13	23	99	49	1 754	954	735	63	2	41,4	48,9	9,7	84,7	20,0	66,0
	V.	491	117	5	-	83	380	3	16	279	26	9	74	48	1 531	716	738	76	1	40,0	51,4	8,6	77,9	16,6	65,5
Dwingeloo	M.	500	138	-	-	204	371	3	31	329	15	14	107	54	1 766	887	807	70	2	36,1	54,0	9,9	66,9	18,4	64,2
	V.	449	132	5	-	85	419	2	21	311	28	5	75	62	1 594	692	810	90	2	36,8	54,3	8,9	67,7	16,4	65,9
Eelde	M.	853	256	-	-	316	692	6	48	556	24	17	200	66	3 034	1 490	1 448	88	8	36,6	54,1	9,3	67,5	17,2	68,2
	V.	839	211	2	-	129	800	22	35	498	60	9	147	111	2 863	1 223	1 447	174	19	36,8	53,9	9,3	68,1	17,3	68,9
Emmen	M.	11 894	2 646	10	-	3 270	8 255	39	323	4 972	155	105	1 639	563	33 871	18 238	14 876	702	55	43,0	50,2	6,8	85,5	13,6	71,4
	V.	11 156	2 482	95	-	1 960	9 125	122	328	4 465	487	128	1 196	917	32 461	16 054	14 881	1 445	81	42,3	50,8	6,9	83,3	13,6	66,9
Gasselte	M.	550	128	4	-	191	404	1	26	394	14	11	131	49	1 903	906	933	64	-	35,9	54,1	10,0	66,2	18,5	67,8
	V.	536	114	7	-	80	477	4	20	361	29	12	87	74	1 801	762	932	103	4	36,5	53,9	9,6	67,7	17,8	71,0
Gieten	M.	561	179	1	-	207	456	5	45	426	12	12	142	48	2 094	1 004	1 025	62	3	35,4	55,0	9,6	64,4	17,5	68,3
	V.	562	157	4	-	114	537	6	20	373	38	10	111	92	2 024	863	1 025	128	8	35,7	53,8	10,5	66,5	19,6	66,1
Havelte	M.	751	216	2	-	262	536	3	84	435	24	15	137	63	2 528	1 328	1 110	85	5	38,3	53,2	8,5	72,1	16,0	66,9
	V.	733	171	10	-	114	610	9	17	394	28	7	90	86	2 269	1 042	1 104	119	4	40,3	51,6	8,1	78,0	15,6	67,8
Hoogeveen	M.	4 653	1 054	7	-	1 194	3 013	14	119	1 819	65	35	623	208	12 804	7 055	5 462	268	19	44,6	48,6	6,8	91,8	13,9	71,4
	V.	4 377	976	41	-	786	3 347	58	149	1 629	207	54	458	383	12 465	6 342	5 475	614	34	43,3	49,5	7,2	87,3	14,5	65,1
Meppel	M.	2 792	665	6	-	664	2 031	9	95	1 637	59	25	506	199	8 688	4 241	4 180	250	17	39,9	51,7	8,4	77,0	16,2	75,1
	V.	2 612	687	28	-	578	2 287	37	186	1 525	225	86	375	361	8 987	4 149	4 215	577	46	37,0	53,8	9,2	68,8	17,0	64,0
Norg	M.	844	238	1	-	322	605	11	53	514	22	26	130	66	2 832	1 483	1 250	76	23	38,3	53,9	7,8	70,9	14,5	64,5
	V.	765	226	1	-	103	680	11	19	462	25	7	91	65	2 455	1 120	1 234	94	7	40,4	53,0	6,6	76,3	12,5	66,7
Nijeveen	M.	264	52	-	-	80	187	3	17	141	7	6	58	25	840	419	386	34	1	37,6	51,8	10,6	72,6	20,5	69,3
	V.	244	51	1	-	32	207	4	8	136	15	7	38	38	781	342	382	57	-	37,9	51,5	10,6	73,6	20,6	70,5
Odoorn	M.	1 833	545	2	-	676	1 383	8	122	1 202	45	39	399	132	6 386	3 215	2 986	181	4	37,3	53,8	8,9	69,3	16,6	66,9
	V.	1 708	418	11	-	295	1 609	17	52	1 095	105	12	277	183	5 782	2 485	2 992	298	7	36,9	54,9	8,2	67,3	14,9	68,9
Oosterhesselen	M.	720	180	1	-	226	406	3	32	347	11	8	105	38	2 077	1 166	859	51	1	43,4	49,3	7,3	87,9	14,7	63,9
	V.	674	130	6	-	109	481	3	17	304	16	4	73	69	1 886	934	864	87	1	43,0	49,3	7,7	87,1	15,7	66,8
Peize	M.	389	115	1	-	192	340	4	34	295	7	14	119	42	1 552	744	755	49	4	32,5	56,2	11,3	57,9	20,1	63,4
	V.	363	112	6	-	59	387	8	8	266	18	5	90	66	1 388	547	749	85	7	34,7	53,7	11,6	64,5	21,6	68,7
Roden	M.	1 232	338	4	-	406	929	5	58	710	20	20	228	78	4 028	2 054	1 871	97	6	39,1	52,8	8,1	74,0	15,3	69,3
	V.	1 138	271	21	-	196	1 045	13	47	652	85	25	164	124	3 781	1 677	1 882	208	14	37,8	53,9	8,3	70,2	15,4	69,0
Rolde	M.	592	221	2	-	229	459	1	38	400	16	13	122	51	2 144	1 093	983	67	1	38,0	53,3	8,7	71,3	16,3	66,6
	V.	540	161	6	-	95	531	5	17	367	40	5	87	72	1 926	818	991	112	5	36,7	54,8	8,5	67,0	15,5	67,3
Ruinen	M.	957	256	3	-	337	670	5	71	519	23	18	192	73	3 124	1 639	1 384	98	3	38,9	52,0	9,1	74,8	17,4	66,2
	V.	953	230	5	-	136	780	6	22	464	52	5	140	96	2 889	1 346	1 389	152	2	41,1	50,5	8,4	81,4	16,5	67,8
Ruinerwold	M.	487	133	-	-	151	341	2	46	274	16	15	105	33	1 603	832	720	50	1	38,7	51,8	9,5	74,7	18,4	69,0
	V.	431	105	6	-	59	383	9	17	256	21	6	75	83	1 451	618	720	109	4	37,4	51,3	11,3	72,8	22,0	69,2
Schoonebeek	M.	1 322	279	-	-	395	689	2	58	419	16	23	136	57	3 396	2 077	1 244	74	1	47,1	46,5	6,4	101,4	13,7	63,4
	V.	1 251	256	3	-	235	793	8	52	362	48	19	91	102	3 220	1 813	1 249	158	-	46,9	46,5	6,6	100,8	14,2	61,5
Sleen	M.	1 084	277	1	-	352	783	4	76	622	26	27	194	95	3 541	1 816	1 600	120	5	38,5	52,6	8,9	73,1	17,0	68,7
	V.	1 039	250	9	-	151	896	10	38	537	51	17	161	124	3 283	1 495	1 603	179	6	39,5	51,3	9,2	77,1	17,9	68,8
Smilde	M.	1 174	291	1	-	393	773	2	78	582	20	36	206	66	3 622	1 972	1 562	83	5	40,5	51,0	8,5	79,3	16,7	66,2
	V.	1 132	280	9	-	178	915	13	48	504	55	15	136	118	3 403	1 653	1 564	182	4	41,8	50,3	7,9	83,0	15,7	66,2
Vledder	M.	404	111	-	-	144	261	4	41	267	10	26	95	45	1 408	726	623	54	5	36,6	51,6	11,8	70,8	22,8	63,8
	V.	403	94	3	-	54	323	3	8	223	20	7	77	61	1 276	566	626	79	5	39,2	49,4	11,4	79,2	23,0	68,3
Vries	M.	946	262	-	-	327	788	5	80	639	22	23	226	105	3 423	1 638	1 653	125	7	35,3	54,4	10,3	64,9	19,0	70,4
	V.	943	234	9	-	146	892	10	35	585	58	17	163	136	3 228	1 375	1 649	196	8	36,7	53,5	9,8	68,7	18,3	69,8

Zie voor noot eerste bladzijde van deze tabel.

Tabel (vervolg)

Gemeenten	Geslacht	0-14 jaar	15-19 jaar			20-44 jaar			45-64 jaar			65 jaar en ouder			Totaal	van wie				Per 100 mannen resp. vrouwen			Per 100 mannen resp. vrouwen van 20-64 jaar		Gehuwd per 100 mannen 20-44 jaar resp. vrouwen 15-44 jaar
			Ongehuwd	Gehuwd 1)	Gehuwd gewees t	Ongehuwd	Gehuwd 1)	Gehuwd gewees t	Ongehuwd	Gehuwd 1)	Gehuwd gewees t	Ongehuwd	Gehuwd 1)	Gehuwd gewees t		ongehuwd	gehuwd 1)	weduwstaat	gescheiden van echt	0-19 jaar	20-64 jaar	65 jaar en ouder	0-19 jaar	65 jaar en ouder	
1	2	3	4	5	6	7	8	9	10	11	12	13	14	15	16	17	18	19	20	21	22	23	24	25	26
Westerbork	M.	1 703	344	-	-	445	928	6	69	728	30	18	170	71	4 512	2 579	1 826	105	2	45,4	48,9	5,7	92,8	11,7	67,3
	V.	1 618	292	7	-	216	1 094	18	32	604	33	5	116	110	4 147	2 163	1 821	158	5	46,2	48,2	5,6	95,9	11,6	67,7
Wijk, de	M.	643	173	2	-	233	434	3	41	374	19	22	131	69	2 144	1 112	941	89	2	38,1	51,5	10,4	74,1	20,1	64,8
	V.	587	150	7	-	100	494	6	28	348	33	15	96	106	1 970	880	945	144	1	37,8	51,2	11,0	73,7	21,5	66,2
Zuidlaren	M.	867	236	1	-	394	648	6	207	595	19	82	266	115	3 436	1 786	1 510	125	15	32,1	54,4	13,5	59,1	24,8	61,8
	V.	818	270	5	-	344	748	20	192	597	116	123	219	197	3 649	1 747	1 569	309	24	29,9	55,3	14,8	54,2	26,7	54,3
Zuidwolde	M.	1 279	336	2	-	345	764	3	61	649	17	21	204	83	3 764	2 042	1 619	98	5	43,0	48,8	8,2	87,9	16,7	68,7
	V.	1 119	300	12	-	173	886	7	35	571	41	9	151	118	3 422	1 636	1 620	162	4	41,8	50,1	8,1	83,5	16,2	65,2
Zweeloo	M.	400	102	-	-	145	282	3	30	230	14	9	78	35	1 328	686	590	52	-	37,8	53,0	9,2	71,3	17,3	65,6
	V.	352	76	1	-	60	319	6	15	225	17	6	47	44	1 168	509	592	65	2	36,7	55,0	8,3	66,8	15,1	69,3
OVERIJSSEL																									
Almelo	M.	7 822	1 895	24	-	2 110	5 919	38	282	4 724	175	114	1 367	497	24 967	12 223	12 034	648	62	39,0	53,1	7,9	73,5	14,9	73,4
	V.	7 535	2 025	74	-	1 795	6 610	129	476	4 392	634	225	1 004	908	25 807	12 056	12 080	1 541	130	37,3	54,4	8,3	68,6	15,2	62,9
Ambt-Delden	M.	1 027	379	1	-	445	421	1	73	356	28	26	147	52	2 956	1 950	925	80	1	47,6	44,8	7,6	106,3	17,0	48,6
	V.	967	199	1	-	261	493	3	38	340	42	25	91	77	2 537	1 490	925	120	2	46,0	46,4	7,6	99,2	16,4	51,6
Avereest	M.	1 932	495	-	-	700	1 216	35	112	1 013	57	59	323	134	6 076	3 298	2 552	177	49	39,9	51,6	8,5	77,5	16,5	62,3
	V.	1 759	402	11	-	317	1 341	14	111	932	105	51	225	227	5 495	2 640	2 509	342	4	39,5	51,3	9,2	77,0	17,8	64,8
Bathmen	M.	289	102	1	-	160	240	-	16	257	10	3	77	30	1 185	570	575	39	1	33,1	57,6	9,3	57,4	16,1	60,0
	V.	266	83	4	-	71	269	-	17	240	20	6	63	47	1 086	443	576	64	3	32,5	56,8	10,7	57,2	18,8	63,9
Blankenham	M.	91	16	2	-	42	47	-	2	55	-	1	16	7	279	152	120	7	-	39,1	52,3	8,6	74,7	16,4	52,8
	V.	73	24	2	-	12	64	-	4	46	1	1	8	9	244	114	120	10	-	40,6	52,0	7,4	78,0	14,2	64,7
Blokzijl	M.	212	58	-	-	68	136	-	13	115	5	4	35	20	666	355	286	25	-	40,5	50,6	8,9	80,1	17,5	66,7
	V.	215	46	-	-	32	158	1	8	103	11	7	24	30	635	308	285	42	-	41,1	49,3	9,6	83,4	19,5	66,7
Borne	M.	2 446	685	2	-	1 009	1 252	7	123	1 191	36	49	331	136	7 267	4 312	2 776	171	8	43,1	49,8	7,1	86,6	14,3	55,2
	V.	2 143	546	8	-	709	1 423	17	131	1 106	123	66	239	226	6 737	3 595	2 776	353	13	40,0	52,1	7,9	76,9	15,1	52,9
Dalfsen	M.	1 808	466	1	-	634	1 015	4	85	793	34	45	285	120	5 290	3 038	2 094	155	3	43,0	48,5	8,5	88,7	17,5	61,4
	V.	1 753	388	11	-	391	1 134	7	89	744	88	31	206	163	5 005	2 652	2 095	251	7	43,0	49,0	8,0	87,7	16,3	59,3
Denekamp	M.	1 672	382	-	-	839	743	1	106	640	24	31	217	90	4 745	3 030	1 600	112	3	43,3	49,6	7,1	87,3	14,4	46,9
	V.	1 520	439	4	-	593	906	8	145	573	78	52	116	138	4 572	2 749	1 599	217	7	42,9	50,4	6,7	85,2	13,3	46,7
Deventer	M.	8 241	1 945	11	-	2 408	6 373	63	369	5 311	204	173	1 789	576	27 463	13 136	13 484	702	141	37,1	53,6	9,3	69,2	17,2	72,1
	V.	7 940	1 953	80	1	1 936	7 140	140	691	5 047	817	361	1 295	1 343	28 744	12 881	13 562	2 054	247	34,7	54,9	10,4	63,2	19,0	64,2
Diepenheim	M.	321	60	-	-	128	240	1	24	212	9	9	92	37	1 133	542	544	47	-	33,6	54,2	12,2	62,1	22,5	65,0
	V.	268	66	5	-	65	264	3	21	206	14	8	69	58	1 047	428	544	74	1	32,4	54,7	12,9	59,2	23,6	66,7
Diepenveen	M.	1 330	336	1	-	571	830	4	107	707	33	35	301	108	4 363	2 379	1 839	137	8	38,2	51,6	10,2	74,0	19,7	59,1
	V.	1 315	327	7	-	317	954	11	57	674	76	83	216	224	4 261	2 099	1 851	303	8	38,7	49,0	12,3	78,9	25,0	59,5
Enschede	M.	18 407	4 969	24	-	6 183	14 240	142	696	12 365	453	257	3 327	1 301	62 364	30 512	29 956	1 628	268	37,5	54,7	7,8	68,7	14,3	69,2
	V.	17 374	4 736	172	1	4 359	15 879	332	1 065	11 355	1 517	395	2 572	2 339	62 096	27 929	29 978	3 791	398	35,9	55,6	8,5	64,6	15,4	63,0
Genemuiden	M.	892	201	2	-	236	474	-	43	399	15	11	96	54	2 423	1 383	971	69	-	45,2	48,2	6,6	93,8	13,8	66,8
	V.	795	181	9	-	133	546	1	44	342	32	22	77	87	2 269	1 175	974	117	3	43,4	48,4	8,2	89,7	16,9	63,8
Giethoorn	M.	287	112	1	-	126	229	1	46	277	9	28	113	51	1 280	599	620	60	1	31,2	53,8	15,0	58,1	27,9	64,3
	V.	323	101	6	-	65	285	9	15	265	26	6	69	59	1 229	510	625	89	5	35,0	54,1	10,9	64,7	20,2	62,4
Goor	M.	1 186	255	2	-	333	844	3	27	708	21	24	218	74	3 695	1 825	1 772	92	6	39,0	52,4	8,6	74,5	16,3	71,5
	V.	1 200	232	5	-	247	995	11	44	627	92	26	150	143	3 772	1 749	1 777	236	10	38,1	53,4	8,5	71,3	15,8	67,1
Gramsbergen	M.	938	242	2	-	314	530	1	56	436	16	18	131	57	2 741	1 568	1 099	73	1	43,1	49,4	7,5	87,4	15,2	62,7
	V.	842	199	6	-	163	604	2	54	402	55	13	94	82	2 516	1 271	1 106	137	2	41,6	50,9	7,5	81,8	14,8	62,6
Hankersbergen	M.	2 538	656	-	-	1 057	1 324	1	115	1 070	51	58	307	148	7 325	4 424	2 701	194	6	43,6	49,4	7,0	88,3	14,2	55,6
	V.	2 495	620	13	-	652	1 521	19	117	1 004	96	34	178	169	6 918	3 918	2 716	277	7	45,2	49,3	5,5	91,8	11,2	54,3
Ham, den	M.	1 848	451	1	-	542	1 203	5	80	765	36	36	223	109	5 299	2 957	2 192	148	2	43,4	49,7	6,9	87,4	14,0	68,7
	V.	1 816	394	15	-	327	1 311	22	67	724	100	28	151	168	5 123	2 632	2 201	280	10	43,4	49,8	6,8	87,2	13,6	64,1
Hardenberg	M.	3 972	940	8	-	1 324	2 294	12	164	1 681	79	77	564	223	11 338	6 477	4 547	308	6	43,4	49,0	7,6	88,6	15,6	63,2
	V.	3 725	862	26	-	784	2 547	20	176	1 616	174	57	361	298	10 646	5 604	4 550	488	4	43,3	50,0	6,7	86,8	13,5	60,7
Hasselt	M.	497	100	-	-	126	307	-	24	220	9	14	66	43	1 406	761	593	52	-	42,5	48,8	8,7	87,0	17,9	70,9
	V.	469	70	6	-	59	353	5	29	188	20	21	49	52	1 321	648	596	74	3	41,3	49,5	9,2	83,3	18,7	72,8

Zie voor noot eerste bladzijde van deze tabel.

Tabel (vervolg)

Gemeenten	Geslacht	0-14 jaar	15-19 jaar			20-44 jaar			45-64 jaar			65 jaar en ouder			Totaal	van wie				Per 100 mannen resp. vrouwen			Per 100 mannen resp. vrouwen van 20-64 jaar		Gehuwd per 100 mannen 20-44 jaar resp. vrouwen 15-44 jaar
			Ongehuwd	Gehuwd 1)	Gehuwd gewoest	Ongehuwd	Gehuwd 1)	Gehuwd gewoest	Ongehuwd	Gehuwd 1)	Gehuwd gewoest	Ongehuwd	Gehuwd 1)	Gehuwd gewoest		ongehuwd	gehuwd 1)	weduwstaat	gescheiden van echt	0-19 jaar	20-64 jaar	65 jaar en ouder	0-19 jaar	65 jaar en ouder	
1	2	3	4	5	6	7	8	9	10	11	12	13	14	15	16	17	18	19	20	21	22	23	24	25	26
Heino	M.	739	174	-	-	290	351	-	29	279	10	17	111	48	2 048	1 249	741	58	-	44,6	46,8	8,6	95,2	18,4	54,8
	V.	735	154	3	-	159	409	8	28	254	24	13	74	62	1 923	1 089	740	94	-	46,4	45,9	7,7	101,1	16,9	56,2
Hellendoorn	M.	4 334	1 029	2	-	1 363	2 554	8	160	1 973	70	71	579	268	12 411	6 957	5 108	342	4	43,2	49,4	7,4	87,5	15,0	65,1
	V.	4 099	1 030	5	-	924	2 880	33	215	1 786	194	51	441	356	12 014	6 319	5 112	575	8	42,7	50,2	7,1	85,1	14,1	59,2
Hengelo	M.	9 425	2 126	6	-	2 858	7 200	44	308	5 902	183	99	1 616	557	30 324	14 816	14 724	706	78	38,1	54,4	7,5	70,1	13,8	71,3
	V.	8 965	2 127	59	-	2 240	8 009	141	548	5 439	792	174	1 214	1 105	30 813	14 054	14 721	1 887	151	36,2	55,7	8,1	64,9	14,5	64,2
Holten	M.	876	255	1	-	297	659	3	47	539	23	16	167	72	2 955	1 491	1 366	95	3	38,3	53,1	8,6	72,2	16,3	68,7
	V.	831	200	5	-	172	737	8	46	502	60	11	121	105	2 798	1 260	1 365	169	4	37,0	54,5	8,5	67,9	15,5	66,1
Kampen	M.	4 604	1 128	6	-	1 257	2 937	23	170	2 305	78	67	707	323	13 605	7 226	5 955	397	27	42,2	49,7	8,1	84,8	16,2	69,6
	V.	4 336	1 033	54	-	854	3 271	56	284	2 141	277	148	524	512	13 490	6 655	5 990	796	49	40,2	51,0	8,8	78,8	17,2	63,1
Kuinre	M.	162	34	1	-	37	105	1	12	62	3	2	24	12	455	247	192	16	-	43,3	48,4	8,3	89,5	17,3	73,4
	V.	161	20	1	-	21	122	1	12	55	7	4	17	10	431	218	195	18	-	42,2	50,6	7,2	83,5	14,2	74,5
Losser	M.	2 739	771	2	-	1 218	1 688	5	163	1 367	51	62	399	158	8 623	4 953	3 456	205	9	40,7	52,1	7,2	78,2	13,8	58,0
	V.	2 672	726	19	-	784	1 946	19	167	1 251	165	68	268	282	8 367	4 417	3 484	438	28	40,8	51,8	7,4	78,9	14,3	56,2
Markelo	M.	774	225	4	-	419	656	4	62	600	26	47	251	87	3 155	1 527	1 511	115	2	31,8	56,0	12,2	56,8	21,8	60,8
	V.	760	222	12	-	201	739	4	44	582	55	16	180	148	2 963	1 243	1 513	204	3	33,6	54,8	11,6	61,2	21,2	63,8
Nieuwleusen	M.	765	221	3	-	291	530	2	49	440	26	13	128	43	2 511	1 339	1 101	69	2	39,4	53,3	7,3	73,9	13,8	64,4
	V.	751	198	9	-	140	593	10	15	405	46	6	93	97	2 363	1 110	1 100	148	5	40,5	51,2	8,3	79,2	16,2	63,4
Oldemarkt	M.	509	122	1	-	169	305	-	34	255	10	14	123	50	1 592	848	684	57	3	39,7	48,6	11,7	81,8	24,2	64,3
	V.	483	74	3	-	85	343	8	36	247	18	23	90	69	1 479	701	683	92	3	37,9	49,8	12,3	76,0	24,7	67,4
Oldenzaal	M.	3 485	862	1	-	1 203	2 000	10	115	1 643	55	37	448	158	10 017	5 702	4 092	214	9	43,4	50,2	6,4	86,5	12,8	62,2
	V.	3 230	891	11	-	1 012	2 272	29	216	1 510	166	94	314	296	10 041	5 443	4 107	482	9	41,2	51,8	7,0	79,4	13,5	54,2
Olst	M.	1 178	270	1	-	492	741	6	81	679	26	34	269	93	3 870	2 055	1 690	119	6	37,5	52,3	10,2	71,6	19,6	59,8
	V.	1 157	275	12	-	278	859	12	60	651	47	39	181	141	3 712	1 809	1 703	198	2	38,9	51,4	9,7	75,7	18,9	60,7
Ommen	M.	2 403	577	1	-	658	1 337	7	161	969	39	49	341	131	6 673	3 848	2 648	167	10	44,7	47,5	7,8	94,0	16,4	66,8
	V.	2 276	538	13	1	430	1 496	26	102	902	97	43	242	173	6 339	3 389	2 653	282	15	44,6	48,2	7,2	92,6	15,0	60,3
Ootmarsum	M.	381	82	-	-	144	209	1	15	154	5	11	51	27	1 080	633	414	32	1	42,9	48,9	8,2	87,7	16,9	59,0
	V.	375	83	-	-	139	248	3	61	138	20	63	29	45	1 204	721	415	68	-	38,0	50,6	11,4	75,2	22,5	52,4
Raalte	M.	3 210	712	-	-	1 120	1 363	7	126	1 079	30	65	343	163	8 218	5 233	2 785	190	10	47,7	45,3	7,0	105,3	15,3	54,7
	V.	2 963	585	6	-	745	1 624	10	157	912	113	65	240	242	7 662	4 515	2 782	360	5	46,4	46,5	7,1	99,8	15,4	54,9
Rijssen	M.	2 424	565	3	-	816	1 563	8	90	1 163	55	80	288	157	7 212	3 975	3 017	217	3	41,5	51,2	7,3	81,0	14,2	65,5
	V.	2 227	513	13	-	559	1 723	22	199	1 069	124	70	217	205	6 941	3 568	3 022	343	8	39,7	53,2	7,1	74,5	13,3	61,3
Stad-Delden	M.	718	178	-	-	256	485	1	36	380	12	21	112	54	2 253	1 209	977	62	5	39,8	51,9	8,3	76,6	16,0	65,4
	V.	698	166	4	-	226	556	6	74	352	39	50	73	101	2 345	1 214	985	139	7	37,0	53,4	9,6	69,3	17,9	58,5
Staphorst	M.	1 774	377	3	-	457	1 194	13	67	757	55	36	257	177	5 167	2 711	2 211	241	4	41,7	49,2	9,1	84,7	18,5	71,8
	V.	1 657	355	27	-	234	1 266	11	77	714	88	36	204	141	4 810	2 359	2 211	233	7	42,4	49,7	7,9	85,3	15,9	68,3
Steenwijk	M.	1 782	409	3	-	411	1 278	10	67	911	26	27	305	117	5 346	2 696	2 497	141	12	41,0	50,6	8,4	81,2	16,6	75,2
	V.	1 667	349	22	-	262	1 453	32	96	848	105	50	213	201	5 298	2 424	2 536	317	21	38,5	52,8	8,7	72,9	16,6	69,6
Steenwijkerwold	M.	1 320	361	2	-	501	794	4	120	702	26	32	230	90	4 182	2 334	1 728	116	4	40,3	51,3	8,4	78,4	16,4	61,1
	V.	1 325	507	9	-	255	908	14	122	614	48	54	167	123	4 146	2 263	1 698	179	6	44,4	47,3	8,3	93,9	17,5	54,2
Tubbergen	M.	2 666	666	1	-	1 380	1 142	5	125	990	40	66	322	144	7 547	4 903	2 455	185	4	44,2	48,8	7,0	90,5	14,4	45,2
	V.	2 624	591	3	-	887	1 376	13	131	900	114	47	184	172	7 042	4 280	2 463	296	3	45,7	48,6	5,7	94,1	11,8	48,0
Urk	M.	1 158	269	4	-	318	598	5	41	378	9	18	111	63	2 972	1 804	1 091	76	1	48,1	45,4	6,5	106,1	14,2	64,9
	V.	1 120	219	13	-	127	680	11	29	321	35	10	78	97	2 740	1 505	1 092	140	3	49,3	43,9	6,8	112,4	15,4	66,0
Vollenhove	M.	895	188	2	-	293	510	-	66	398	16	29	139	52	2 588	1 471	1 049	68	-	41,9	49,6	8,5	84,6	17,1	63,5
	V.	881	179	11	-	157	587	6	44	354	28	17	97	95	2 456	1 278	1 049	127	2	43,6	47,9	8,5	91,1	17,8	63,6
Vriezenveen	M.	2 124	523	8	-	692	1 480	3	137	939	45	58	248	138	6 395	3 534	2 675	185	1	41,5	51,5	7,0	80,6	13,5	68,0
	V.	2 101	478	28	-	444	1 606	20	112	859	108	32	189	155	6 132	3 167	2 682	280	3	42,5	51,4	6,1	82,8	11,9	63,4
Wanneperveen	M.	264	66	1	-	98	198	1	36	142	8	8	57	24	903	472	398	33	-	36,7	53,5	9,8	68,5	18,4	66,7
	V.	263	66	2	-	43	218	1	9	141	17	5	40	36	841	386	401	54	-	39,4	51,0	9,6	77,2	18,9	66,7
Weerselo	M.	1 488	347	-	-	769	624	3	121	595	21	47	210	94	4 319	2 772	1 429	118	-	42,5	49,4	8,1	86,0	16,5	44,7
	V.	1 466	292	2	-	498	758	8	94	504	53	57	160	139	4 031	2 407	1 424	200	-	43,7	47,5	8,8	91,9	18,6	48,8
Wierden	M.	2 748	661	1	-	966	1 602	9	158	1 170	71	63	351	151	7 951	4 596	3 124	218	13	42,9	50,0	7,1	85,8	14,2	62,2
	V.	2 681	597	5	-	615	1 785	19	127	1 107	142	39	226	205	7 548	4 059	3 123	358	8	43,5	50,3	6,2	86,5	12,4	59,3

Zie voor noot eerste bladzijde van deze tabel.

Tabel (vervolg)

Gemeenten	Geslacht	0-14 jaar	15-19 jaar			20-44 jaar			45-64 jaar			65 jaar en ouder			Totaal	van wie				Per 100 mannen resp. vrouwen			Per 100 mannen resp. vrouwen van 20-64 jaar		Gehuwd per 100 mannen 20-44 jaar resp. vrouwen 15-44 jaar
			Ongehuwd	Gehuwd 1)	Gehuwd geweest	Ongehuwd	Gehuwd 1)	Gehuwd geweest	Ongehuwd	Gehuwd 1)	Gehuwd geweest	Ongehuwd	Gehuwd 1)	Gehuwd geweest		ongehuwd	gehuwd 1)	weduwstaat	gescheiden van echt	0-19 jaar	20-64 jaar	65 jaar en ouder	0-19 jaar	65 jaar en ouder	
1	2	3	4	5	6	7	8	9	10	11	12	13	14	15	16	17	18	19	20	21	22	23	24	25	26
Wijhe	M.	971	235	-	-	442	560	1	65	532	18	28	202	57	3 111	1 741	1 294	72	4	38,8	52,0	9,2	74,5	17,7	55,8
	V.	949	197	7	-	235	666	6	63	490	51	23	131	135	2 953	1 467	1 294	191	1	39,0	51,2	9,8	76,3	19,1	60,6
IJsselmuiden	M.	1 416	323	3	-	437	851	1	77	607	21	34	229	108	4 107	2 287	1 690	128	2	42,4	48,6	9,0	87,4	18,6	66,0
	V.	1 457	319	10	-	235	950	10	54	576	59	29	157	129	3 985	2 094	1 693	193	5	44,8	47,3	7,9	94,8	16,7	63,0
Zwartsluis	M.	622	136	2	-	155	391	2	38	303	3	17	105	58	1 832	968	801	61	2	41,5	48,7	9,8	85,2	20,2	71,4
	V.	578	128	9	-	71	463	7	45	262	28	37	69	85	1 782	859	803	117	3	40,1	49,2	10,7	81,6	21,8	69,6
Zwolle	M.	8 725	2 065	9	-	2 425	6 062	49	290	5 143	165	139	1 584	595	27 251	13 644	12 798	699	110	39,6	51,9	8,5	76,4	16,4	71,0
	V.	8 265	2 120	82	1	2 175	6 779	165	784	4 821	708	356	1 145	1 153	28 554	13 700	12 827	1 851	176	36,7	54,0	9,3	67,8	17,2	60,6
Zwollerkerspel	M.	1 912	446	1	-	636	1 205	3	101	966	31	54	353	147	5 855	3 149	2 525	177	4	40,3	50,2	9,5	80,2	18,8	65,3
	V.	1 863	383	9	-	389	1 364	11	111	922	109	49	234	263	5 707	2 795	2 529	359	24	39,5	50,9	9,6	77,6	18,8	63,7
GELDERLAND																									
Aalten	M.	2 564	651	2	-	881	1 546	8	125	1 291	49	45	415	151	7 728	4 266	3 254	202	6	41,6	50,5	7,9	82,5	15,7	63,5
	V.	2 389	578	11	-	587	1 760	21	144	1 184	135	54	312	269	7 444	3 752	3 267	415	10	40,0	51,5	8,5	77,7	16,6	59,9
Ammerzoden	M.	578	114	-	-	175	305	2	26	236	12	32	98	45	1 623	925	639	59	-	42,6	46,6	10,8	91,5	23,1	63,3
	V.	537	123	2	-	170	358	1	34	213	30	21	64	56	1 609	885	637	87	-	41,1	50,1	8,8	82,1	17,5	55,0
Angerlo	M.	601	149	-	-	234	319	-	43	254	16	13	83	33	1 745	1 040	656	47	2	43,0	49,6	7,4	86,6	14,9	57,7
	V.	556	140	3	-	136	363	2	40	236	18	15	55	72	1 636	887	657	92	-	42,7	48,6	8,7	87,9	17,9	56,8
Apeldoorn	M.	15 950	4 521	17	-	4 922	11 326	99	809	9 083	334	334	3 126	1 107	51 628	26 536	23 552	1 302	238	39,7	51,5	8,8	77,1	17,2	69,3
	V.	15 032	3 901	131	-	3 615	12 679	304	1 199	8 478	1 351	716	2 232	2 329	51 967	24 463	23 520	3 513	471	36,7	53,1	10,2	69,0	19,1	62,1
Appeltern	M.	658	144	-	-	281	310	1	44	267	8	32	95	46	1 886	1 159	672	54	1	42,5	48,3	9,2	88,0	19,0	52,4
	V.	577	128	-	-	185	364	3	40	232	21	16	70	50	1 686	946	666	74	-	41,8	50,1	8,1	83,4	16,1	53,5
Arnhem	M.	18 943	4 666	34	-	5 506	13 829	211	619	11 285	473	298	3 390	1 224	60 478	30 032	28 538	1 486	422	39,1	52,8	8,1	74,1	15,4	70,8
	V.	18 208	4 767	183	3	5 099	15 525	465	1 687	10 268	1 846	874	2 516	2 692	64 133	30 635	28 492	4 253	753	36,1	54,4	9,5	66,4	17,4	60,3
Barneveld	M.	4 488	1 075	8	-	1 187	2 677	15	146	1 905	65	89	567	205	12 427	6 985	5 157	261	24	44,8	48,3	6,9	92,9	14,4	69,0
	V.	4 270	973	37	-	734	3 063	54	184	1 682	179	81	368	348	11 973	6 242	5 150	534	47	44,1	49,2	6,7	89,6	13,5	63,8
Batenburg	M.	99	35	-	-	57	42	-	5	49	-	6	12	1	306	202	103	1	-	43,8	50,0	6,2	87,6	12,4	42,4
	V.	85	21	-	-	34	57	2	10	40	8	5	6	13	281	155	103	22	1	37,7	53,7	8,6	70,2	15,9	50,0
Beesd	M.	549	130	-	-	193	310	1	37	251	9	26	87	42	1 635	935	648	51	1	41,5	49,0	9,5	84,8	19,4	61,5
	V.	558	129	4	-	121	382	7	30	198	23	20	62	60	1 594	858	646	89	1	43,4	47,7	8,9	90,8	18,7	60,0
Bemmel	M.	2 090	461	-	-	700	1 027	2	91	754	25	60	265	96	5 571	3 402	2 046	121	2	45,8	46,6	7,6	98,2	16,2	59,4
	V.	1 994	441	5	-	468	1 180	14	96	647	61	45	198	121	5 270	3 044	2 030	194	2	46,3	46,8	6,9	98,9	14,8	56,2
Bergh	M.	2 832	801	2	-	1 102	1 416	5	141	1 163	39	64	341	147	8 053	4 940	2 922	183	8	45,1	48,0	6,9	94,0	14,3	56,1
	V.	2 677	670	17	-	591	1 684	22	113	1 008	127	47	219	198	7 373	4 098	2 928	341	6	45,6	48,1	6,3	94,9	13,1	57,0
Bergharen	M.	305	77	1	-	161	138	3	40	153	1	21	43	29	972	604	335	33	-	39,4	51,0	9,6	77,2	18,8	45,7
	V.	318	60	2	-	99	168	-	38	138	10	16	26	25	900	531	334	34	1	42,2	50,3	7,5	83,9	14,8	51,7
Beuningen	M.	720	169	1	-	295	451	-	61	329	8	27	91	43	2 195	1 272	872	51	-	40,6	52,1	7,3	77,8	14,1	60,5
	V.	732	172	5	-	244	518	2	45	283	26	13	68	62	2 170	1 206	874	90	-	41,9	51,5	6,6	81,3	12,8	55,6
Beusichem	M.	231	51	-	-	97	197	-	25	154	4	15	75	30	879	419	426	31	3	32,1	54,3	13,6	59,1	25,2	67,0
	V.	244	56	4	-	52	219	3	9	153	25	9	52	27	853	370	428	55	-	35,6	54,1	10,3	65,9	19,1	66,8
Berculo	M.	1 207	334	2	-	397	820	2	84	654	29	36	232	95	3 892	2 058	1 708	121	5	39,7	51,0	9,3	77,7	18,3	67,3
	V.	994	223	10	-	188	929	12	45	621	63	21	155	150	3 411	1 471	1 715	216	9	36,0	54,5	9,5	66,0	17,5	68,9
Brakel	M.	765	203	-	-	343	478	2	92	416	13	39	199	61	2 611	1 442	1 093	73	3	37,1	51,5	11,4	72,0	22,2	58,1
	V.	678	166	6	-	182	571	8	48	386	37	13	135	106	2 336	1 087	1 098	151	-	36,4	52,7	10,9	69,0	20,6	61,8
Brummen	M.	2 050	505	3	-	716	1 574	6	103	1 278	32	42	427	167	6 903	3 416	3 282	196	9	37,1	53,7	9,2	69,0	17,1	68,6
	V.	1 928	493	23	-	367	1 747	30	107	1 219	127	73	294	243	6 651	2 968	3 283	379	21	36,7	54,1	9,2	67,9	17,0	66,5
Buren	M.	381	91	-	-	107	249	3	28	205	5	28	58	24	1 179	635	512	29	3	40,0	50,7	9,3	79,1	18,4	69,4
	V.	357	83	4	-	66	273	9	19	196	22	10	37	45	1 121	535	510	70	6	39,6	52,2	8,2	75,9	15,7	63,7
Buurmalsen	M.	320	87	2	-	107	231	1	28	192	11	31	94	40	1 144	573	519	47	5	35,8	49,8	14,4	71,8	28,9	68,1
	V.	326	82	4	-	56	274	3	18	179	18	24	65	65	1 114	506	522	82	4	37,0	49,2	13,8	75,2	28,1	66,3
Culemborg	M.	1 803	475	3	-	546	1 388	12	136	1 110	36	41	344	118	6 012	3 001	2 845	154	12	37,9	53,7	8,4	70,7	15,6	71,3
	V.	1 820	472	24	-	434	1 599	36	163	996	122	87	235	239	6 227	2 976	2 854	371	26	37,2	53,8	9,0	69,1	16,7	63,3
Deil	M.	389	113	1	-	127	234	1	33	241	7	37	81	20	1 284	699	557	26	2	39,2	50,1	10,7	78,2	21,5	64,6
	V.	406	94	6	-	80	298	5	22	199	29	13	58	50	1 260	615	561	81	3	40,2	50,2	9,6	79,9	19,1	62,9

Zie voor noot eerste bladzijde van deze tabel.

Tabel (vervolg)

Gemeenten	Geslacht	0-14 jaar	15-19 jaar			20-44 jaar			45-64 jaar			65 jaar en ouder			Totaal	van wie				Per 100 mannen resp. vrouwen			Per 100 mannen resp. vrouwen van 20-64 jaar		Gehuwd per 100 mannen 20-44 jaar resp. vrouwen 15-44 jaar
			Ongehuwd	Gehuwd 1)	Gehuwd gewest	Ongehuwd	Gehuwd 1)	Gehuwd gewest	Ongehuwd	Gehuwd 1)	Gehuwd gewest	Ongehuwd	Gehuwd 1)	Gehuwd gewest		ongehuwd	gehuwd 1)	weduwstaat	geschieden van echt	0-19 jaar	20-64 jaar	65 jaar en ouder	0-19 jaar	65 jaar en ouder	
1	2	3	4	5	6	7	8	9	10	11	12	13	14	15	16	17	18	19	20	21	22	23	24	25	26
Didam	M.	1 739	500	1	-	786	887	4	70	707	26	37	189	81	5 027	3 132	1 784	108	3	44,6	49,3	6,1	90,3	12,4	52,9
	V.	1 781	435	12	-	509	1 031	12	88	623	48	48	123	123	4 833	2 861	1 789	183	-	46,1	47,8	6,1	96,4	12,7	52,2
Dinxperlo	M.	917	213	1	-	292	621	2	33	424	21	16	140	68	2 748	1 471	1 186	89	2	41,2	50,7	8,1	81,2	16,1	67,9
	V.	895	217	6	-	158	712	5	34	389	69	21	90	86	2 682	1 325	1 197	158	2	41,7	51,0	7,3	81,8	14,4	65,4
Dodewaard	M.	447	104	-	-	137	315	-	20	241	5	23	87	36	1 415	731	643	40	1	38,9	50,8	10,3	76,7	20,3	69,7
	V.	418	87	5	-	68	365	1	16	224	29	13	56	47	1 329	602	650	75	2	38,4	52,9	8,7	72,5	16,5	70,3
Doesburg	M.	1 161	280	1	-	304	869	6	33	573	21	29	181	66	3 524	1 807	1 624	79	14	40,9	51,3	7,8	79,8	15,3	73,7
	V.	1 219	267	17	-	249	950	16	96	525	62	45	141	157	3 744	1 876	1 633	219	16	40,1	50,7	9,2	79,2	18,1	64,5
Doetinchem	M.	4 561	999	5	-	1 278	2 936	23	150	2 250	86	58	611	259	13 216	7 046	5 802	312	56	42,1	50,9	7,0	82,8	13,8	69,3
	V.	4 270	1 036	23	-	1 037	3 388	61	189	1 978	294	70	432	404	13 182	6 602	5 821	702	57	40,4	52,7	6,9	76,7	13,0	61,5
Doornspijk	M.	1 348	320	3	-	375	971	9	48	522	33	30	175	70	3 904	2 121	1 671	110	2	42,8	50,2	7,0	85,3	14,0	71,7
	V.	1 341	272	14	-	209	1 029	12	52	491	62	19	116	97	3 714	1 893	1 650	168	3	43,8	49,9	6,3	87,7	12,5	67,9
Dreumel	M.	437	125	-	-	220	237	2	41	219	6	29	81	35	1 432	852	537	41	2	39,3	50,6	10,1	77,5	20,0	51,6
	V.	428	104	2	-	154	273	2	56	211	17	27	54	57	1 385	769	540	74	2	38,5	51,5	10,0	74,9	19,4	51,4
Druten	M.	1 458	334	1	-	576	751	1	67	624	23	37	183	76	4 151	2 492	1 559	94	6	43,7	49,2	7,1	88,8	14,5	56,6
	V.	1 461	434	5	-	789	835	9	112	600	65	54	117	123	4 604	2 850	1 557	190	7	41,3	52,3	6,4	78,8	12,2	40,5
Duiven	M.	988	226	-	-	365	465	1	81	365	10	27	132	51	2 711	1 687	962	60	2	44,8	47,5	7,7	94,3	16,3	56,0
	V.	961	194	1	-	258	556	5	58	312	29	31	93	77	2 575	1 502	962	110	1	44,9	47,3	7,8	94,9	16,5	54,9
Echteld	M.	644	165	2	-	206	483	3	53	389	18	28	115	58	2 164	1 096	989	74	5	37,5	53,2	9,3	70,4	17,4	69,8
	V.	618	149	7	-	100	576	11	19	342	38	16	67	62	2 005	902	992	104	7	38,6	54,2	7,2	71,3	13,4	69,2
Ede	M.	9 697	2 241	14	-	2 562	6 821	52	297	4 366	152	132	1 545	455	28 334	14 929	12 746	576	83	42,2	50,3	7,5	83,9	15,0	72,3
	V.	8 999	2 060	94	1	1 823	7 475	144	500	4 123	581	287	1 021	914	28 022	13 669	12 713	1 477	163	39,8	52,3	7,9	76,2	15,2	65,3
Eibergen	M.	2 428	617	2	-	899	1 238	16	132	1 064	41	49	338	132	6 956	4 125	2 642	172	17	43,8	48,7	7,5	89,9	15,3	57,5
	V.	2 317	559	9	-	557	1 454	18	105	963	102	47	223	205	6 559	3 585	2 649	313	12	44,0	48,8	7,2	90,2	14,8	56,3
Elburg	M.	554	143	1	-	154	373	1	30	321	6	16	94	32	1 725	897	789	38	1	40,5	51,3	8,2	78,9	16,0	70,6
	V.	552	118	4	-	111	439	4	32	274	28	15	77	54	1 708	828	794	83	3	39,5	52,0	8,5	75,9	16,4	65,5
Elst	M.	2 463	565	1	-	856	1 412	5	91	1 015	35	55	322	142	6 962	4 030	2 750	172	10	43,5	49,0	7,5	88,7	15,2	62,1
	V.	2 369	524	9	-	565	1 592	16	119	906	123	70	242	245	6 780	3 647	2 749	367	17	42,8	49,0	8,2	87,4	16,8	59,2
Elten	M.	444	110	1	-	172	370	4	23	308	12	8	96	32	1 580	757	775	44	4	35,1	56,3	8,6	62,4	15,3	67,8
	V.	441	97	5	-	130	431	13	52	309	74	28	54	103	1 737	748	799	184	6	31,3	58,1	10,6	53,8	18,3	64,5
Epe	M.	3 763	930	7	-	1 075	2 614	23	171	1 979	76	60	670	229	11 597	5 999	5 270	295	33	40,5	51,2	8,3	79,2	16,2	70,4
	V.	3 591	826	21	-	638	2 988	61	188	1 805	210	108	476	408	11 320	5 351	5 290	621	58	39,2	52,0	8,8	75,3	16,8	66,4
Ermelo	M.	4 644	1 194	2	-	1 596	3 021	15	396	1 874	71	134	720	263	13 930	7 964	5 617	314	35	41,9	50,1	8,0	83,8	16,0	65,2
	V.	4 371	1 275	36	-	1 463	3 271	55	572	1 842	285	250	493	512	14 425	7 931	5 642	789	63	39,4	51,9	8,7	75,9	16,8	54,2
Est en Opijnen	M.	147	50	-	-	61	105	2	15	110	2	10	42	16	560	283	257	18	2	35,2	52,7	12,1	66,8	23,1	62,5
	V.	140	39	1	-	21	125	2	6	107	8	8	23	24	504	214	256	33	1	35,7	53,4	10,9	66,9	20,4	67,0
Ewijk	M.	561	161	-	-	280	266	1	35	287	7	22	94	61	1 775	1 059	647	68	1	40,7	49,3	10,0	82,4	20,2	48,6
	V.	627	181	1	-	243	321	1	41	258	38	26	68	72	1 877	1 118	648	108	3	43,1	48,1	8,8	89,7	18,4	43,1
Geldermalsen	M.	1 005	237	2	-	328	805	8	50	583	22	37	176	58	3 311	1 657	1 566	76	12	37,6	54,2	8,2	69,3	15,1	70,6
	V.	1 065	223	13	-	185	915	15	45	523	67	33	114	129	3 327	1 551	1 565	200	11	39,1	52,6	8,3	74,3	15,8	68,7
Gendringen	M.	2 920	671	1	-	1 031	1 398	5	116	1 117	37	53	295	134	7 778	4 791	2 811	170	6	46,2	47,6	6,2	97,0	13,0	57,4
	V.	2 734	617	3	-	703	1 655	20	115	973	119	48	201	215	7 403	4 217	2 832	350	4	45,3	48,4	6,3	93,6	12,9	55,3
Gendt	M.	902	230	-	-	316	461	-	40	374	8	26	106	46	2 509	1 514	941	54	-	45,1	47,8	7,1	94,4	14,8	59,3
	V.	912	219	2	-	202	541	7	36	326	26	31	78	71	2 451	1 400	947	103	1	46,2	46,4	7,4	99,6	15,8	55,9
Gorssel	M.	1 635	498	-	-	612	1 204	3	128	1 100	43	50	444	154	5 871	2 923	2 748	192	8	36,3	52,6	11,1	69,0	21,0	66,2
	V.	1 598	407	10	-	400	1 375	20	133	1 046	140	80	324	263	5 796	2 618	2 755	388	35	34,8	53,7	11,5	64,7	21,4	62,6
Groenlo	M.	1 206	253	1	-	365	665	2	60	422	26	30	101	75	3 206	1 914	1 189	102	1	45,6	48,0	6,4	94,8	13,4	64,4
	V.	1 148	327	2	-	340	739	9	97	386	61	37	64	105	3 315	1 949	1 191	169	6	44,6	49,2	6,2	90,5	12,6	52,3
Groesbeek	M.	2 598	624	2	-	904	1 445	9	142	951	39	51	277	114	7 156	4 319	2 675	151	11	45,0	48,8	6,2	92,4	12,7	61,3
	V.	2 389	610	15	-	812	1 606	32	243	885	117	101	178	195	7 183	4 155	2 684	327	17	42,0	51,4	6,6	81,5	12,8	52,7
Haaften	M.	426	96	1	-	154	253	1	55	271	10	40	94	41	1 442	771	619	51	1	36,3	51,6	12,1	70,3	23,5	62,0
	V.	350	101	4	-	74	310	4	33	240	26	8	60	48	1 258	566	614	77	1	36,2	54,6	9,2	66,2	16,9	63,7
Harderwijk	M.	3 170	619	7	-	625	2 121	11	112	1 282	42	49	371	176	8 585	4 575	3 781	207	22	44,2	48,8	7,0	90,5	14,2	76,9
	V.	2 951	661	37	-	591	2 354	42	181	1 128	156	83	269	238	8 691	4 467	3 788	412	24	42,0	51,2	6,8	82,0	13,3	64,9

Zie voor noot eerste bladzijde van deze tabel.

Tabel (vervolg)

Gemeenten	Geslacht	0-14 jaar	15-19 jaar			20-44 jaar			45-64 jaar			65 jaar en ouder			Totaal	van wie				Per 100 mannen resp. vrouwen			Per 100 mannen resp. vrouwen van 20-64 jaar		Gehuwd per 100 mannen 20-44 jaar resp. vrouwen 15-44 jaar
			Ongehuwd	Gehuwd 1)	Gehuwd gewoest	Ongehuwd	Gehuwd 1)	Gehuwd gewoest	Ongehuwd	Gehuwd 1)	Gehuwd gewoest	Ongehuwd	Gehuwd 1)	Gehuwd gewoest		ongehuwd	gehuwd 1)	weduwstaat	gescheiden van echt	0-19 jaar	20-64 jaar	65 jaar en ouder	0-19 jaar	65 jaar en ouder	
1	2	3	4	5	6	7	8	9	10	11	12	13	14	15	16	17	18	19	20	21	22	23	24	25	26
Hattem	M.	1 215	281	1	-	330	845	3	68	655	19	16	184	75	3 692	1 910	1 685	89	8	40,5	52,0	7,5	78,0	14,3	71,7
	V.	1 168	245	8	-	216	948	15	56	608	79	31	131	130	3 635	1 716	1 695	201	23	39,1	52,9	8,0	73,9	15,2	66,8
Hedel	M.	428	98	-	-	103	317	1	21	192	6	14	70	16	1 266	664	579	19	4	41,5	50,6	7,9	82,2	15,6	75,3
	V.	466	97	1	-	82	351	4	18	181	29	14	45	36	1 324	677	578	68	1	42,6	50,2	7,2	84,8	14,3	65,8
Heerde	M.	2 111	553	3	-	640	1 535	5	80	1 156	48	40	419	137	6 727	3 424	3 113	182	8	39,6	51,5	8,9	77,0	17,2	70,4
	V.	2 029	469	20	-	355	1 744	13	100	1 074	112	38	286	247	6 487	2 991	3 124	351	21	38,8	52,4	8,8	74,1	16,8	67,8
Heerewaarden	M.	141	34	-	-	53	101	1	13	127	6	8	38	18	540	249	266	24	1	32,4	55,7	11,9	58,1	21,3	65,2
	V.	121	34	-	-	14	121	1	8	117	14	6	30	31	497	183	268	46	-	31,2	55,3	13,5	56,4	24,4	71,2
Hengelo	M.	1 058	261	-	-	405	621	6	83	514	23	64	188	101	3 324	1 871	1 323	125	5	39,7	49,7	10,6	79,8	21,4	60,2
	V.	998	214	5	-	247	713	5	78	499	59	52	109	119	3 098	1 589	1 326	181	2	39,3	51,7	9,0	76,0	17,5	60,6
Herwen en Aerdt	M.	1 345	292	-	-	443	756	1	66	551	16	29	144	67	3 710	2 175	1 451	82	2	44,1	49,4	6,5	89,3	13,1	63,0
	V.	1 200	262	8	-	226	884	8	56	465	53	31	93	91	3 377	1 775	1 450	150	2	43,5	50,1	6,4	86,9	12,7	64,3
Herwijnen	M.	258	67	-	-	97	162	-	38	154	5	33	66	38	918	493	382	43	-	35,4	49,7	14,9	71,3	30,0	62,5
	V.	241	64	3	-	47	202	2	20	128	14	23	48	65	857	395	381	80	1	35,9	48,2	15,9	74,6	32,9	64,5
Heteren	M.	1 135	259	-	-	298	565	2	59	424	13	35	119	51	2 960	1 786	1 108	64	2	47,1	46,0	6,9	102,4	15,1	65,3
	V.	1 093	261	3	-	184	642	4	56	387	32	24	77	70	2 833	1 618	1 109	105	1	47,9	46,1	6,0	104,0	13,1	59,0
Heumen	M.	624	146	-	-	253	338	1	33	241	10	11	86	31	1 774	1 067	665	40	2	43,4	49,4	7,2	87,9	14,6	57,1
	V.	630	139	3	-	180	378	4	32	232	14	12	61	37	1 722	993	674	51	4	44,8	48,8	6,4	91,9	13,1	54,1
Hoevelaken	M.	476	115	-	-	107	303	2	16	183	8	6	80	27	1 323	720	566	35	2	44,7	46,8	8,5	95,5	18,3	73,5
	V.	411	99	4	-	70	338	7	21	166	20	9	61	32	1 238	610	569	57	2	41,5	50,3	8,2	82,6	16,4	66,0
Horssen	M.	221	46	-	-	74	91	-	17	82	1	17	37	19	605	375	210	20	-	44,1	43,8	12,1	100,8	27,5	55,2
	V.	199	51	-	-	61	109	-	17	82	10	7	21	21	578	335	212	31	-	43,2	48,3	8,5	89,6	17,6	49,3
Huissen	M.	1 621	390	-	-	610	836	1	68	524	12	45	192	74	4 373	2 734	1 552	86	1	46,0	46,9	7,1	98,0	15,2	57,8
	V.	1 543	315	4	-	405	914	2	72	508	56	43	120	97	4 079	2 378	1 546	154	1	45,6	48,0	6,4	95,1	13,3	56,0
Hummelo en Keppel	M.	512	171	1	-	233	342	-	39	387	12	19	128	55	1 899	974	858	65	2	36,0	53,4	10,6	67,5	19,9	59,5
	V.	511	131	5	-	148	423	4	28	351	38	8	84	62	1 793	826	863	102	2	36,1	55,3	8,6	65,2	15,5	60,2
Kerkwijk	M.	765	159	1	-	252	439	1	53	413	22	32	160	71	2 368	1 261	1 013	90	4	39,1	49,8	11,1	78,4	22,3	63,4
	V.	680	140	7	-	137	524	9	26	378	54	20	104	87	2 166	1 003	1 013	146	4	38,2	52,1	9,7	73,3	18,7	65,0
Kesteren	M.	1 013	197	3	-	244	624	3	60	476	16	51	133	72	2 892	1 365	1 236	87	4	41,9	49,2	8,9	85,2	18,0	71,6
	V.	892	172	14	-	148	722	10	45	409	41	18	94	89	2 654	1 275	1 239	134	6	40,6	51,8	7,6	78,4	14,6	69,0
Laren	M.	871	256	2	-	354	706	4	46	685	33	18	275	90	3 340	1 545	1 668	123	4	33,8	54,7	11,5	61,8	21,0	66,4
	V.	825	209	11	-	167	802	14	47	655	47	30	205	154	3 166	1 278	1 673	202	13	33,0	54,7	12,3	60,3	22,5	67,6
Lichtenvoorde	M.	2 624	721	-	-	942	1 049	2	105	752	33	36	215	126	6 605	4 428	2 016	160	1	50,6	43,7	5,7	116,0	13,1	52,6
	V.	2 480	554	3	-	618	1 221	8	92	659	97	51	138	153	6 074	3 795	2 021	255	3	50,0	44,4	5,6	112,7	12,7	50,9
Lienden	M.	731	178	2	-	249	526	3	90	463	21	58	186	85	2 592	1 306	1 177	103	6	35,1	52,2	12,7	67,4	24,3	67,6
	V.	665	161	11	-	127	613	8	36	430	38	25	119	107	2 340	1 014	1 173	147	6	35,8	53,5	10,7	66,9	20,0	67,8
Lochem	M.	1 069	247	-	-	339	898	7	45	689	27	29	311	128	3 789	1 729	1 898	144	18	34,7	52,9	12,4	65,6	23,3	72,2
	V.	1 049	239	4	-	189	1 018	23	101	636	98	103	248	250	3 958	1 681	1 906	346	25	32,6	52,2	15,2	62,6	29,1	69,4
Maasdriel	M.	1 160	287	-	-	406	573	2	79	416	17	33	116	57	3 146	1 965	1 105	73	3	46,0	47,5	6,5	96,9	13,8	58,4
	V.	1 114	263	4	-	289	678	9	56	360	44	43	60	93	3 013	1 765	1 102	143	3	45,8	47,7	6,5	96,2	13,6	54,9
Maurik	M.	676	177	-	-	246	507	4	65	476	18	31	172	73	2 445	1 195	1 155	87	8	34,9	53,8	11,3	64,8	21,0	67,0
	V.	639	161	8	-	108	587	6	39	440	38	17	121	90	2 254	964	1 156	132	2	35,9	54,0	10,1	66,3	18,7	68,4
Millingen a/d Rijn	M.	663	155	-	-	220	403	3	52	332	22	23	106	56	2 035	1 113	841	77	4	40,2	50,7	9,1	79,3	17,9	64,4
	V.	633	152	1	-	141	475	6	52	276	32	24	89	65	1 946	1 002	841	101	2	40,4	50,5	9,1	80,0	18,1	61,4
Neede	M.	1 373	340	1	-	452	927	5	58	779	33	18	279	117	4 382	2 241	1 986	147	8	39,1	51,4	9,5	76,0	18,4	67,0
	V.	1 210	310	11	-	266	1 066	16	49	706	75	14	202	143	4 068	1 849	1 985	227	7	37,6	53,6	8,8	70,3	16,5	64,5
Nijkerk	M.	2 624	703	4	-	790	1 652	10	104	1 217	34	57	367	166	7 728	4 278	3 240	199	11	43,1	49,3	7,6	87,5	15,5	67,4
	V.	2 418	641	34	-	490	1 822	28	128	1 143	131	99	239	251	7 424	3 776	3 238	394	16	41,7	50,4	7,9	82,7	15,7	61,6
Nijmegen	M.	20 411	5 882	34	-	7 991	13 572	151	867	10 618	369	316	3 204	1 078	64 493	35 467	27 428	1 335	263	40,8	52,1	7,1	78,4	13,7	62,5
	V.	19 344	5 568	201	2	6 506	15 168	342	1 726	9 922	1 682	791	2 277	2 330	65 859	33 935	27 568	3 934	422	38,1	53,7	8,2	71,1	15,3	55,3
Oldebroek	M.	2 693	616	5	-	743	1 856	10	88	1 063	48	36	328	123	7 609	4 176	3 252	173	8	43,6	50,0	6,4	87,0	12,8	71,1
	V.	2 500	542	36	-	380	1 949	17	93	984	109	44	238	197	7 089	3 559	3 207	308	15	43,4	49,8	6,8	87,1	13,6	67,9
Ophemert	M.	175	41	1	-	79	117	-	30	131	7	12	52	15	660	337	301	22	-	32,9	55,1	12,0	59,6	21,7	59,7
	V.	183	44	1	-	39	154	-	14	112	13	10	38	34	642	290	305	45	2	35,5	51,7	12,8	68,7	24,7	65,1

Zie voor noot eerste bladzijde van deze tabel.

Tabel (vervolg)

Gemeenten	Geslacht	0-14 jaar	15-19 jaar			20-44 jaar			45-64 jaar			65 jaar en ouder			Totaal	van wie				Per 100 mannen resp. vrouwen			Per 100 mannen resp. vrouwen van 20-64 jaar		Gehuwd per 100 mannen 20-44 jaar resp. vrouwen 15-44 jaar
			Ongehuwd	Gehuwd 1)	Gehuwd gewest	Ongehuwd	Gehuwd 1)	Gehuwd gewest	Ongehuwd	Gehuwd 1)	Gehuwd gewest	Ongehuwd	Gehuwd 1)	Gehuwd gewest		ongehuwd	gehuwd 1)	weduwstaat	gescheiden van echt	0-19 jaar	20-64 jaar	65 jaar en ouder	0-19 jaar	65 jaar en ouder	
1	2	3	4	5	6	7	8	9	10	11	12	13	14	15	16	17	18	19	20	21	22	23	24	25	26
Overasselt	M.	465	140	-	-	245	181	-	32	199	2	16	85	26	1 391	898	465	28	-	43,5	47,4	9,1	91,8	19,3	42,5
	V.	439	122	1	-	194	219	3	34	193	18	48	53	23	1 347	837	466	43	1	41,7	49,1	9,2	85,0	18,8	40,8
Pannerden	M.	401	65	-	-	119	169	-	11	111	3	13	47	22	961	609	327	24	1	48,5	43,0	8,5	112,8	19,9	58,7
	V.	347	66	1	-	75	206	1	14	95	8	12	31	28	884	514	333	36	1	46,8	45,2	8,0	103,8	17,8	59,3
Putten	M.	2 024	523	4	-	586	1 416	9	69	907	51	61	319	205	6 174	3 263	2 646	244	21	41,3	49,2	9,5	84,0	19,3	70,4
	V.	1 959	473	31	-	404	1 517	28	137	890	228	83	211	220	6 181	3 056	2 649	456	20	39,9	51,8	8,3	76,9	16,0	63,1
Renkum	M.	4 259	1 012	7	-	1 282	2 986	20	246	2 545	80	134	1 062	370	14 003	6 933	6 600	414	56	37,7	51,1	11,2	73,7	21,9	69,6
	V.	4 075	1 039	42	-	1 174	3 402	66	487	2 484	428	380	763	752	15 092	7 155	6 691	1 104	142	34,2	53,3	12,5	64,1	23,6	60,2
Rheden	M.	5 603	1 431	6	-	1 603	4 181	27	159	3 581	102	82	1 299	426	18 500	8 878	9 067	487	68	38,0	52,2	9,8	72,9	18,7	71,9
	V.	5 467	1 447	46	-	1 305	4 700	94	506	3 359	519	374	977	1 064	19 858	9 099	9 082	1 517	160	35,0	52,8	12,2	66,4	23,0	62,5
Rossum	M.	344	85	-	-	127	217	3	22	230	7	16	78	32	1 161	594	525	38	4	36,9	52,2	10,9	70,8	20,8	62,5
	V.	370	79	8	-	73	267	-	19	206	15	21	52	42	1 152	562	533	55	2	39,7	50,3	10,0	78,8	19,8	64,4
Rozendaal	M.	126	22	-	-	27	112	-	5	80	1	2	27	5	407	182	219	6	-	36,4	55,3	8,3	65,8	15,1	80,6
	V.	122	16	-	-	35	125	4	15	79	15	9	18	20	458	197	222	30	9	30,1	59,6	10,3	50,5	17,2	69,4
Ruurlo	M.	932	224	-	-	355	626	1	42	495	15	18	190	61	2 959	1 571	1 311	77	-	39,1	51,8	9,1	75,4	17,5	63,7
	V.	912	189	7	-	193	689	11	23	509	51	14	113	97	2 808	1 331	1 318	154	5	39,4	52,6	8,0	75,1	15,2	63,9
Scherpenzeel	M.	586	155	-	-	192	397	2	23	364	13	7	76	48	1 863	963	837	59	4	39,8	53,2	7,0	74,8	13,2	67,2
	V.	570	163	6	-	119	456	7	31	331	45	16	46	60	1 850	899	839	103	9	39,9	53,5	6,6	74,7	12,3	61,5
Steenderen	M.	793	177	1	-	266	375	-	47	335	17	28	135	55	2 229	1 311	846	71	1	43,6	46,6	9,8	93,4	21,0	58,5
	V.	806	155	2	-	182	454	1	49	310	44	34	80	86	2 203	1 226	846	129	2	43,7	47,2	9,1	92,6	19,2	57,4
Tiel	M.	2 740	646	6	-	735	2 140	9	139	1 746	58	67	537	208	9 031	4 327	4 429	248	27	37,6	53,4	9,0	70,3	16,8	74,2
	V.	2 719	618	36	-	504	2 453	51	204	1 540	196	107	409	360	9 197	4 152	4 438	562	45	36,7	53,8	9,5	68,2	17,7	68,0
Ubbergen	M.	1 401	369	-	-	486	697	5	90	586	16	37	186	92	3 965	2 383	1 469	107	6	44,6	47,4	8,0	94,1	16,8	58,7
	V.	1 371	421	6	-	425	803	10	168	514	70	75	136	133	4 132	2 460	1 459	201	12	43,5	48,2	8,3	90,4	17,3	48,6
Valburg	M.	1 392	311	1	-	501	741	4	77	675	20	43	211	100	4 076	2 324	1 628	120	4	41,8	49,3	8,7	84,4	17,5	59,5
	V.	1 355	557	6	-	332	856	16	117	632	86	46	134	149	4 286	2 407	1 628	242	9	44,7	47,6	7,7	94,1	16,1	48,8
Varik	M.	170	55	1	-	82	113	-	31	113	6	16	48	19	654	354	275	24	1	34,6	52,7	12,7	65,5	24,1	57,9
	V.	155	35	3	-	47	132	-	15	116	8	6	23	25	565	258	274	30	3	34,2	56,3	9,5	60,7	17,0	62,2
Voorst	M.	3 351	818	3	-	1 216	1 866	7	175	1 688	59	130	618	230	10 161	5 690	4 175	276	20	41,1	49,3	9,6	83,3	19,5	60,4
	V.	3 117	690	16	-	689	2 150	25	141	1 589	180	104	420	381	9 502	4 741	4 175	564	22	40,2	50,3	9,5	80,1	19,0	60,7
Vorden	M.	945	249	-	-	298	644	1	60	573	21	30	171	89	3 081	1 582	1 388	108	3	38,8	51,8	9,4	74,8	18,2	68,3
	V.	976	243	6	-	209	747	11	55	513	56	22	129	139	3 106	1 505	1 395	196	10	39,5	51,2	9,3	77,0	18,2	61,9
Vuren	M.	327	60	1	-	89	217	-	25	199	7	19	61	27	1 032	520	478	33	1	37,6	52,0	10,4	72,3	19,9	70,9
	V.	280	66	2	-	43	257	1	12	177	13	13	42	27	933	414	478	40	1	37,3	53,9	8,8	69,2	16,3	70,2
Waardenburg	M.	288	72	-	-	97	179	2	31	173	4	17	49	11	923	505	401	17	-	39,0	52,7	8,3	74,1	15,8	64,4
	V.	288	55	2	-	52	219	3	19	148	8	15	33	39	881	429	402	46	4	39,1	51,0	9,9	76,8	19,4	66,8
Wageningen	M.	3 590	952	5	-	1 526	2 631	21	110	1 822	53	58	552	188	11 508	6 236	5 010	229	33	39,5	53,6	6,9	73,8	12,9	63,0
	V.	3 475	796	42	-	883	2 875	58	259	1 696	237	119	390	397	11 227	5 532	5 003	626	66	38,4	53,5	8,1	71,8	15,1	62,7
Wamel	M.	1 283	293	2	-	503	689	1	96	552	17	74	209	109	3 828	2 249	1 452	125	2	41,2	48,5	10,3	84,9	21,1	57,8
	V.	1 206	303	4	-	382	792	6	114	514	46	66	152	140	3 725	2 071	1 462	192	-	40,6	49,8	9,6	81,6	19,3	53,5
Warnsveld	M.	828	221	-	-	355	546	2	124	542	22	69	219	92	3 020	1 597	1 307	101	15	34,7	52,7	12,6	65,9	23,9	60,5
	V.	774	204	5	-	227	628	16	126	537	84	89	150	190	3 030	1 420	1 320	260	30	32,4	53,4	14,2	60,8	26,5	58,6
Wehl	M.	810	198	1	-	423	342	1	63	322	8	27	93	31	2 319	1 521	758	40	-	43,5	50,0	6,5	87,1	13,0	44,6
	V.	840	191	3	-	252	415	6	63	280	20	28	58	51	2 207	1 374	756	77	-	46,9	46,9	6,2	99,8	13,2	48,2
Westervoort	M.	582	124	1	-	185	308	-	26	262	9	4	77	28	1 606	921	648	37	-	44,0	49,2	6,8	89,5	13,8	62,5
	V.	548	163	2	-	136	352	2	32	249	23	7	48	49	1 611	886	651	72	2	44,3	49,3	6,4	89,8	13,1	54,0
Winterswijk	M.	3 873	956	8	-	1 079	2 834	16	138	2 313	77	78	755	322	12 449	6 124	5 910	390	25	38,8	51,9	9,3	74,9	17,9	72,1
	V.	3 672	961	37	1	750	3 207	45	186	2 171	256	61	539	497	12 383	5 630	5 954	761	38	37,7	53,4	8,9	70,6	16,6	64,9
Wisch	M.	2 412	629	1	-	762	1 544	6	133	1 290	39	32	399	152	7 399	3 968	3 234	190	7	41,1	51,0	7,9	80,6	15,4	66,8
	V.	2 289	526	9	-	528	1 760	30	130	1 209	129	53	262	257	7 182	3 526	3 240	405	11	39,3	52,7	8,0	74,6	15,1	62,0
Wijchen	M.	2 161	531	-	-	912	1 153	5	93	760	28	55	201	99	5 998	3 752	2 114	126	6	44,9	49,2	5,9	91,2	12,0	55,7
	V.	2 054	526	5	-	576	1 290	4	134	690	76	100	136	120	5 711	3 390	2 121	197	3	45,3	48,5	6,2	93,3	12,9	53,9
Zaltbommel	M.	922	222	4	-	248	718	9	41	531	21	13	170	65	2 964	1 446	1 423	84	11	38,7	52,9	8,4	73,2	15,8	73,6
	V.	836	220	16	-	173	779	19	73	499	78	25	125	112	2 955	1 327	1 419	193	16	36,3	54,8	8,9	66,1	16,2	65,9

Zie voor noot eerste bladzijde van deze tabel.

Tabel (vervolg)

Gemeenten	Geslacht	0-14 jaar	15-19 jaar			20-44 jaar			45-64 jaar			65 jaar en ouder			Totaal	van wie				Per 100 mannen resp. vrouwen			Per 100 mannen resp. vrouwen van 20-64 jaar		Gehuwd per 100 mannen 20-44 jaar resp. vrouwen 15-44 jaar
			Ongehuwd	Gehuwd 1)	Gehuwd geweest	Ongehuwd	Gehuwd 1)	Gehuwd geweest	Ongehuwd	Gehuwd 1)	Gehuwd geweest	Ongehuwd	Gehuwd 1)	Gehuwd geweest		ongehuwd	gehuwd 1)	weduwstaat	gescheiden van echt	0-19 jaar	20-64 jaar	65 jaar en ouder	0-19 jaar	65 jaar en ouder	
1	2	3	4	5	6	7	8	9	10	11	12	13	14	15	16	17	18	19	20	21	22	23	24	25	26
Zelhem	M.	1 308	383	1	-	503	912	7	77	759	40	22	225	110	4 347	2 293	1 897	151	6	38,9	52,9	8,2	73,6	15,5	64,1
	V.	1 247	296	9	-	232	1 041	15	49	700	70	16	151	147	3 973	1 840	1 901	226	6	39,1	53,0	7,9	73,7	14,9	65,9
Zevenaar	M.	1 946	467	3	-	669	1 084	2	104	772	21	48	234	92	5 442	3 234	2 093	112	3	44,4	48,7	6,9	91,1	14,1	61,8
	V.	1 772	434	8	-	465	1 251	10	103	676	76	58	154	160	5 167	2 832	2 089	241	5	42,8	50,0	7,2	85,8	14,4	58,1
Zoelen	M.	465	113	2	-	172	377	2	46	345	21	23	133	60	1 759	819	857	76	7	33,0	54,7	12,3	60,2	22,4	68,4
	V.	471	96	9	-	71	437	4	25	311	33	12	103	93	1 667	675	860	127	5	34,5	53,0	12,5	65,2	23,6	72,3
Zutphen	M.	3 746	884	5	-	934	2 863	31	133	2 354	74	84	865	290	12 263	5 781	6 087	335	60	37,8	52,1	10,1	72,5	19,4	74,8
	V.	3 482	851	46	-	858	3 173	54	312	2 271	348	207	605	585	12 792	5 710	6 095	902	85	34,2	54,9	10,9	62,4	19,9	64,6
UTRECHT																									
Abcoude	M.	792	176	2	-	239	565	4	46	381	10	22	129	36	2 402	1 275	1 077	43	7	40,4	51,8	7,8	77,9	15,0	69,9
	V.	783	173	8	-	160	626	10	62	345	36	36	93	76	2 408	1 214	1 072	112	10	40,0	51,5	8,5	77,8	16,5	64,9
Amerongen	M.	719	155	2	-	178	525	6	22	333	13	25	137	44	2 159	1 099	997	58	5	40,6	49,9	9,5	81,3	19,1	74,0
	V.	640	122	13	-	110	580	10	71	311	47	50	100	100	2 154	993	1 004	142	15	36,0	52,4	11,6	68,6	22,1	71,0
Amersfoort	M.	11 094	2 753	15	-	3 321	7 810	91	394	5 941	208	141	1 978	629	34 375	17 703	15 744	765	163	40,3	51,7	8,0	78,0	15,5	69,6
	V.	10 308	2 836	103	-	2 962	8 585	208	1 047	5 513	995	485	1 486	1 555	36 083	17 638	15 687	2 430	328	36,7	53,5	9,8	68,6	18,3	59,1
Baarn	M.	3 191	769	5	-	893	2 198	28	104	1 756	57	66	721	287	10 075	5 023	4 680	314	58	39,3	50,0	10,7	78,7	21,3	70,5
	V.	2 998	767	17	-	909	2 518	95	414	1 661	361	367	520	753	11 380	5 455	4 716	1 032	177	33,2	52,4	14,4	63,5	27,5	58,9
Bonschop	M.	408	101	-	-	168	204	-	24	158	12	12	78	20	1 185	713	440	31	1	42,9	47,8	9,3	89,9	19,4	54,8
	V.	408	93	-	-	87	224	1	27	162	20	4	52	47	1 125	619	438	66	2	44,5	46,3	9,2	96,2	19,8	55,3
Bilt, de	M.	3 707	959	2	-	999	2 587	30	91	2 245	72	34	857	257	11 840	5 790	5 691	289	70	39,4	50,9	9,7	77,5	19,1	71,5
	V.	3 539	959	19	-	1 117	2 961	97	475	2 163	453	263	589	765	13 400	6 353	5 732	1 115	200	33,7	54,2	12,1	62,2	22,3	57,8
Breukelen	M.	1 084	348	2	-	497	698	3	33	528	16	17	157	64	3 447	1 979	1 385	76	7	41,6	51,5	6,9	80,8	13,4	58,3
	V.	1 041	250	8	-	271	788	11	57	484	70	23	112	101	3 216	1 642	1 392	165	17	40,4	52,3	7,3	77,3	14,0	59,9
Bunnik	M.	841	174	-	-	227	537	-	16	299	9	7	91	23	2 224	1 265	927	31	1	45,6	48,9	5,5	93,3	11,1	70,3
	V.	848	162	3	-	157	580	6	42	280	36	21	69	59	2 263	1 230	932	96	5	44,8	48,6	6,6	92,0	13,5	64,2
Bunschoten	M.	1 724	353	10	-	396	1 060	6	37	560	22	17	159	81	4 425	2 527	1 789	106	3	47,2	47,0	5,8	100,3	12,3	72,5
	V.	1 582	334	29	-	282	1 105	17	40	539	67	17	122	127	4 261	2 255	1 795	203	8	45,7	48,1	6,2	94,9	13,0	64,2
Cothen	M.	325	74	-	-	91	128	-	8	105	4	3	26	10	774	501	259	14	-	51,6	43,4	5,0	118,8	11,6	58,4
	V.	331	70	1	-	66	144	-	11	98	9	2	19	25	776	480	262	34	-	51,8	42,3	5,9	122,6	14,0	51,6
Doorn	M.	1 140	399	6	-	477	1 026	8	55	677	22	21	326	83	4 240	2 092	2 035	92	21	36,4	53,4	10,2	68,2	19,0	67,9
	V.	1 121	267	12	-	276	964	22	144	677	129	146	206	263	4 227	1 954	1 859	357	57	33,1	52,3	14,6	63,3	27,8	63,3
Driebergen-Rijsenburg	M.	1 998	642	2	-	696	1 292	13	65	1 170	33	33	528	180	6 654	3 434	2 992	199	29	39,7	49,2	11,1	80,8	22,7	64,6
	V.	1 962	509	16	-	545	1 471	39	316	1 162	246	227	374	428	7 295	3 559	3 023	628	85	34,1	51,8	14,1	65,8	27,2	57,6
Eemnes	M.	494	100	-	-	161	283	3	24	202	12	15	71	25	1 390	794	556	33	7	42,7	49,3	8,0	86,7	16,2	63,3
	V.	432	124	1	-	105	317	7	26	195	18	10	46	27	1 308	697	559	42	10	42,6	51,1	6,3	83,4	12,4	57,4
Harmelen	M.	689	156	-	-	196	383	1	22	250	6	18	103	38	1 862	1 081	736	42	3	45,4	46,1	8,5	98,5	18,5	66,0
	V.	582	119	2	-	146	436	6	40	224	23	25	83	85	1 771	912	745	110	4	39,7	49,4	10,9	80,3	22,1	61,8
Hoenkoop	M.	135	32	-	-	49	60	-	5	61	3	4	18	8	375	225	139	10	1	44,5	47,5	8,0	93,8	16,9	55,0
	V.	122	31	-	-	32	69	-	3	55	6	2	15	10	345	190	139	16	-	44,4	47,8	7,8	92,7	16,4	52,3
Hoogland	M.	912	228	-	-	327	433	2	39	311	12	11	105	45	2 425	1 517	849	58	1	47,0	46,4	6,6	101,4	14,3	56,8
	V.	855	202	3	-	210	491	5	35	299	24	13	61	50	2 248	1 315	854	78	1	47,2	47,3	5,5	99,6	11,7	54,2
Houten	M.	691	148	-	-	259	291	-	26	224	7	15	82	36	1 779	1 139	597	43	-	47,1	45,4	7,5	104,0	16,5	52,9
	V.	674	131	2	-	155	329	3	30	210	25	11	54	38	1 662	1 001	595	65	1	48,6	45,2	6,2	107,3	13,7	53,4
Jutphaas	M.	748	187	-	-	271	439	1	26	322	14	15	77	40	2 140	1 247	838	54	1	43,7	50,1	6,2	87,1	12,3	61,7
	V.	771	179	3	-	186	511	7	22	270	32	9	56	55	2 101	1 167	840	89	5	45,4	48,9	5,7	92,7	11,7	58,1
Kamerik	M.	476	95	-	-	189	249	1	15	167	9	13	68	27	1 309	788	484	36	1	43,6	48,1	8,3	90,6	17,1	56,7
	V.	474	103	1	-	104	284	6	21	151	16	5	50	46	1 261	707	486	66	2	45,8	46,2	8,0	99,3	17,4	57,2
Kockengen	M.	312	78	1	-	108	179	-	18	106	6	5	52	22	887	521	338	28	-	44,1	47,0	8,9	93,8	18,9	62,4
	V.	290	59	1	-	66	188	-	24	115	10	3	32	28	816	442	336	37	1	42,9	49,4	7,7	86,8	15,6	60,2
Langbroek	M.	262	59	-	-	128	161	-	23	126	6	8	53	15	841	480	340	21	-	38,2	52,8	9,0	72,3	17,1	55,7
	V.	261	74	1	-	63	183	1	24	121	14	6	36	24	808	428	341	39	-	41,6	50,2	8,2	82,8	16,3	57,1
Leersum	M.	553	131	-	-	214	381	5	35	366	11	15	188	42	1 941	948	935	48	10	35,3	52,1	12,6	67,6	24,2	63,5
	V.	477	158	6	-	201	448	12	58	364	61	29	114	78	2 006	923	932	132	19	32,0	57,0	11,0	56,0	19,3	55,0

Zie voor noot eerste bladzijde van deze tabel.

Tabel (vervolg)

Gemeenten	Geslacht	0-14 jaar	15-19 jaar			20-44 jaar			45-64 jaar			65 jaar en ouder			Totaal	van wie				Per 100 mannen resp. vrouwen			Per 100 mannen resp. vrouwen van 20-64 jaar		Gehuwd per 100 mannen 20-44 jaar resp. vrouwen 15-44 jaar
			Ongehuwd	Gehuwd 1)	Gehuwd gewezen	Ongehuwd	Gehuwd 1)	Gehuwd gewezen	Ongehuwd	Gehuwd 1)	Gehuwd gewezen	Ongehuwd	Gehuwd 1)	Gehuwd gewezen		ongehuwd	gehuwd 1)	weduwstaat	gescheiden van echt	0-19 jaar	20-64 jaar	65 jaar en ouder	0-19 jaar	65 jaar en ouder	
1	2	3	4	5	6	7	8	9	10	11	12	13	14	15	16	17	18	19	20	21	22	23	24	25	26
Leusden	M.	852	283	1	-	226	455	3	31	334	3	15	106	24	2 333	1 407	896	29	1	48,7	45,1	6,2	108,0	13,8	66,5
	V.	725	151	4	-	149	502	8	43	314	26	14	72	62	2 070	1 082	892	89	7	42,5	50,3	7,2	84,5	14,2	62,2
Linschoten	M.	456	102	-	-	166	222	1	15	186	1	12	53	32	1 246	751	461	34	-	44,8	47,4	7,8	94,4	16,4	57,1
	V.	496	110	1	-	102	259	2	19	162	12	5	39	34	1 241	732	461	48	-	48,9	44,8	6,3	109,2	14,0	54,9
Loenen	M.	529	122	1	-	177	358	2	26	278	7	14	104	37	1 655	868	741	40	6	39,4	51,2	9,4	76,9	18,3	66,7
	V.	477	107	4	-	106	396	9	47	265	34	37	70	63	1 615	774	735	94	12	36,4	53,1	10,5	68,6	19,8	64,3
Loenersloot	M.	116	21	-	-	39	96	-	4	46	1	1	18	9	351	181	160	10	-	39,0	53,0	8,0	73,7	15,1	71,1
	V.	112	25	1	-	35	98	1	5	46	12	1	16	6	358	178	161	17	2	38,6	55,0	6,4	70,1	11,7	61,9
Loosdrecht	M.	1 083	212	-	-	232	829	10	25	531	22	11	198	53	3 206	1 563	1 558	62	23	40,4	51,4	8,2	78,5	15,9	77,4
	V.	993	182	6	-	173	956	28	65	479	90	32	140	108	3 252	1 445	1 581	185	41	36,3	55,1	8,6	65,9	15,6	71,5
Lopik	M.	1 002	240	-	-	327	527	3	60	371	20	18	136	77	2 781	1 647	1 034	95	5	44,7	47,0	8,3	95,0	17,7	61,5
	V.	929	214	9	-	212	596	5	29	337	33	24	93	74	2 555	1 408	1 035	107	5	45,1	47,4	7,5	95,0	15,8	58,4
Maarn	M.	614	292	-	-	145	372	1	22	309	7	13	132	27	1 934	1 086	813	32	3	46,8	44,3	8,9	105,8	20,1	71,8
	V.	501	115	6	-	105	430	11	44	272	41	14	105	55	1 699	779	813	90	17	36,6	53,2	10,2	68,9	19,3	65,4
Maarssen	M.	1 980	550	2	-	626	1 303	13	47	1 000	22	25	267	96	5 931	3 228	2 572	112	19	42,7	50,8	6,5	84,1	12,9	67,1
	V.	1 855	435	16	-	425	1 444	25	105	919	115	57	196	187	5 779	2 877	2 575	304	23	39,9	52,5	7,6	76,0	14,5	62,3
Maartensdijk	M.	1 115	267	2	-	319	763	6	46	607	20	24	220	62	3 451	1 771	1 592	72	16	40,1	51,0	8,9	78,6	17,4	70,1
	V.	1 009	291	9	-	243	871	13	67	569	91	39	145	139	3 486	1 649	1 594	213	30	37,5	53,2	9,3	70,6	17,4	61,7
Montfoort	M.	437	125	-	-	167	243	1	21	175	9	17	57	43	1 295	767	475	53	-	43,4	47,6	9,0	91,2	19,0	59,1
	V.	430	109	3	-	149	266	4	61	169	26	32	35	69	1 353	781	473	95	4	40,1	49,9	10,0	80,3	20,1	50,7
Mijdrecht	M.	1 363	334	1	-	332	837	4	36	440	14	18	153	73	3 605	2 083	1 431	84	7	47,1	46,1	6,8	102,1	14,7	71,4
	V.	1 277	304	6	-	223	899	14	54	401	49	40	110	125	3 502	1 898	1 416	179	9	45,3	46,8	7,9	96,8	16,8	62,6
Nigtevecht	M.	189	35	-	-	41	108	1	13	78	4	4	21	11	505	282	207	14	2	44,4	48,5	7,1	91,4	14,7	72,0
	V.	140	55	2	-	29	133	1	10	59	10	14	18	20	491	248	212	27	4	40,1	49,3	10,6	81,4	21,5	61,4
Odijk	M.	223	35	1	-	44	146	-	2	67	3	5	19	8	553	309	233	11	-	46,8	47,4	5,8	98,9	12,2	76,8
	V.	223	37	1	-	19	163	1	4	49	6	2	18	6	529	285	231	12	1	49,3	45,8	4,9	107,9	10,7	74,2
Polsbroek	M.	164	46	1	-	60	94	-	4	92	7	8	24	7	507	282	211	14	-	41,6	50,7	7,7	82,1	15,2	61,0
	V.	170	49	1	-	39	109	3	8	81	7	6	22	14	509	272	213	22	2	43,2	48,5	8,3	89,1	17,0	54,7
Renswoude	M.	371	91	-	-	111	195	-	14	158	4	9	45	17	1 015	596	398	20	1	45,5	47,5	7,0	95,9	14,7	63,7
	V.	343	80	1	-	53	218	1	12	151	19	2	26	28	934	490	396	48	-	45,4	48,6	6,0	93,4	12,3	62,0
Rhenen	M.	2 042	428	3	-	552	1 565	8	102	1 038	40	54	372	136	6 340	3 178	2 978	173	11	39,0	52,1	8,9	74,8	17,0	73,6
	V.	1 927	475	32	-	340	1 733	27	102	962	125	59	259	232	6 273	2 903	2 986	352	32	38,8	52,4	8,8	74,0	16,7	67,7
Ruwiel	M.	154	36	-	-	41	74	-	10	62	-	2	16	7	402	243	152	7	-	47,3	46,5	6,2	101,6	13,4	64,3
	V.	127	18	3	-	22	87	-	4	54	7	1	11	21	355	172	155	28	-	41,7	49,0	9,3	85,1	19,0	69,2
Schalkwijk	M.	370	91	-	-	144	156	1	13	140	3	11	44	10	983	629	340	14	-	46,9	46,5	6,6	100,9	14,2	51,8
	V.	372	109	1	-	98	181	-	26	126	8	8	34	18	981	613	342	24	2	49,1	44,8	6,1	109,8	13,7	46,8
Snelrewaard	M.	130	43	-	-	47	58	1	5	48	2	4	21	7	366	229	127	10	-	47,3	44,0	8,7	107,5	19,9	54,7
	V.	120	33	-	-	28	67	-	5	49	5	1	11	8	327	187	127	13	-	46,8	47,1	6,1	99,4	13,0	52,3
Soest	M.	4 549	1 134	4	-	1 211	3 084	22	175	2 182	88	78	955	289	13 771	7 147	6 225	329	70	41,3	49,1	9,6	84,1	19,6	71,4
	V.	4 385	1 103	23	-	987	3 425	83	386	2 111	411	300	679	706	14 599	7 161	6 238	1 051	149	37,8	50,7	11,5	74,4	22,8	61,3
Stoutenburg	M.	503	102	-	-	166	217	-	12	140	10	23	60	22	1 255	806	417	32	-	48,2	43,4	8,4	111,0	19,3	56,7
	V.	413	93	2	-	118	238	1	26	132	22	31	45	46	1 167	681	417	68	1	43,5	46,0	10,5	94,6	22,7	53,1
Tull en 't Waal	M.	112	27	-	-	39	55	-	7	31	1	3	14	5	294	188	100	5	1	47,3	45,2	7,5	104,5	16,5	58,5
	V.	92	20	-	-	15	57	-	4	30	5	-	10	3	236	131	97	8	-	47,5	47,0	5,5	100,9	11,7	62,0
Utrecht	M.	37 574	10 335	84	-	14 068	27 963	407	1 381	22 667	977	456	6 773	2 393	125 078	63 814	57 487	2 912	865	38,4	53,9	7,7	71,1	14,3	65,9
	V.	35 675	9 701	514	4	11 478	30 846	930	3 571	21 163	3 975	1 667	5 052	5 367	129 943	62 092	57 575	8 711	1 565	35,3	55,4	9,3	63,8	16,8	58,6
Veenendaal	M.	3 903	940	3	-	1 095	2 900	18	101	2 080	71	38	467	196	11 812	6 077	5 450	264	21	41,0	53,1	5,9	77,4	11,2	72,3
	V.	3 702	907	37	-	734	3 195	46	178	1 901	226	63	345	311	11 645	5 584	5 478	541	42	39,9	53,9	6,2	74,0	11,4	65,7
Vinkeveen en Waverveen	M.	1 000	275	-	-	363	594	4	50	362	19	42	164	70	2 943	1 730	1 120	84	9	43,3	47,3	9,4	91,6	19,8	61,8
	V.	1 007	203	4	-	243	683	8	83	329	44	36	110	103	2 853	1 572	1 126	144	11	42,6	48,7	8,7	87,3	17,9	60,2
Vleuten-De Meern	M.	1 574	399	-	-	509	814	2	48	626	16	19	200	63	4 270	2 549	1 640	76	5	46,2	47,2	6,6	97,9	14,0	61,4
	V.	1 480	323	6	-	349	916	6	79	566	72	28	154	121	4 100	2 259	1 642	186	13	44,1	48,5	7,4	91,0	15,2	57,6
Vreeland	M.	216	62	1	-	60	156	3	8	118	2	3	33	13	675	349	308	15	3	41,3	51,4	7,3	80,4	14,1	71,2
	V.	227	48	2	-	35	178	7	10	107	8	5	18	22	667	325	305	31	6	41,5	51,7	6,8	80,3	13,0	66,7

Zie voor noot eerste bladzijde van deze tabel.

Tabel (vervolg)

Gemeenten	Geslacht	0-14 jaar	15-19 jaar			20-44 jaar			45-64 jaar			65 jaar en ouder			Totaal	van wie				Per 100 mannen resp. vrouwen			Per 100 mannen resp. vrouwen van 20-64 jaar		Gehuwd per 100 mannen 20-44 jaar resp. vrouwen 15-44 jaar
			Ongehuwd	Gehuwd 1)	Gehuwd gewest	Ongehuwd	Gehuwd 1)	Gehuwd gewest	Ongehuwd	Gehuwd 1)	Gehuwd gewest	Ongehuwd	Gehuwd 1)	Gehuwd gewest		ongehuwd	gehuwd 1)	weduwstaat	gescheiden van echt	0-19 jaar	20-64 jaar	65 jaar en ouder	0-19 jaar	65 jaar en ouder	
1	2	3	4	5	6	7	8	9	10	11	12	13	14	15	16	17	18	19	20	21	22	23	24	25	26
Vroeswijk	M.	707	156	1	-	197	393	2	25	318	5	10	109	25	1 948	1 095	821	30	2	44,3	48,3	7,4	91,9	15,3	66,4
	V.	629	137	7	-	135	446	8	22	293	24	10	79	56	1 846	953	825	87	1	41,9	50,3	7,8	83,3	15,6	61,8
Werkhoven	M.	278	114	-	-	99	128	1	13	90	4	4	41	12	784	508	259	14	3	50,0	42,7	7,3	117,0	17,0	56,1
	V.	298	97	1	-	84	143	2	15	96	6	14	21	18	795	508	261	25	1	49,8	43,5	6,7	114,5	15,3	44,0
Willeskop	M.	174	58	-	-	86	77	1	9	84	5	6	24	6	530	333	185	11	1	43,8	49,4	6,8	88,5	13,7	47,0
	V.	155	46	2	-	50	90	1	6	80	8	3	15	14	470	260	187	23	-	43,2	50,0	6,8	86,4	13,6	48,7
Wilnis	M.	645	143	-	-	221	296	1	21	213	4	8	71	39	1 662	1 038	580	42	2	47,4	45,5	7,1	104,2	15,6	57,1
	V.	573	138	3	-	109	335	4	28	188	20	9	53	35	1 495	857	579	57	2	47,8	45,7	6,5	104,4	14,2	57,4
Woudenberg	M.	745	190	1	-	189	452	1	23	387	8	18	112	35	2 161	1 165	952	43	1	43,3	49,1	7,6	88,3	15,6	70,4
	V.	708	169	5	-	115	535	6	39	333	35	11	80	96	2 132	1 042	953	132	5	41,4	49,8	8,8	83,0	17,6	65,1
Wijk bij Duurstede	M.	753	214	1	-	224	430	2	48	325	8	19	92	45	2 161	1 258	848	52	3	44,8	48,0	7,2	93,3	15,0	65,5
	V.	773	134	7	-	131	496	7	41	284	40	22	62	65	2 062	1 101	849	109	3	44,3	48,5	7,2	91,5	14,9	64,9
IJsselstein	M.	1 179	271	-	-	396	748	3	41	465	19	26	139	78	3 365	1 913	1 352	96	4	43,1	49,7	7,2	86,7	14,5	65,2
	V.	1 255	253	6	-	285	827	14	70	414	52	29	107	103	3 415	1 892	1 354	164	5	44,3	48,7	7,0	91,1	14,4	60,1
Zegveld	M.	300	67	-	-	74	136	-	11	108	2	2	43	18	761	454	287	20	-	48,2	43,5	8,3	110,9	19,0	64,8
	V.	287	45	-	-	50	159	-	17	93	9	11	33	24	728	410	285	33	-	45,6	45,1	9,3	101,2	20,7	62,6
Zeist	M.	7 385	2 209	7	-	2 417	4 854	75	410	4 281	173	153	1 839	553	24 356	12 574	10 981	644	157	39,4	50,1	10,5	78,6	20,8	66,1
	V.	6 860	1 978	54	1	2 424	5 524	202	1 131	4 082	1 017	841	1 390	1 764	27 268	13 234	11 050	2 526	458	32,6	52,7	14,7	61,8	27,8	54,8
NOORD-HOLLAND																									
Aalsmeer	M.	2 334	647	1	-	879	1 667	10	98	1 399	33	51	369	152	7 642	4 009	3 436	186	11	39,0	53,5	7,5	72,9	14,0	65,2
	V.	2 240	574	12	-	503	1 884	26	103	1 260	142	39	273	275	7 331	3 459	3 429	409	34	38,6	53,4	8,0	72,1	15,0	63,2
Abbekerk	M.	166	42	1	-	59	108	1	10	77	4	4	20	17	509	281	206	20	2	41,1	50,9	8,0	80,7	15,8	64,3
	V.	177	37	-	-	26	120	5	7	73	8	2	13	11	479	249	206	20	4	44,7	49,9	5,4	89,5	10,9	63,8
Akersloot	M.	579	114	-	-	174	300	2	19	199	11	12	68	19	1 497	898	567	28	4	46,3	47,1	6,6	98,3	14,0	63,0
	V.	494	104	3	-	105	336	4	27	164	17	7	61	35	1 357	737	564	55	1	44,3	48,1	7,6	92,0	15,8	61,4
Alkmaar	M.	6 589	1 652	2	-	2 087	4 515	68	264	3 762	172	128	1 398	533	21 170	10 720	9 677	623	150	39,0	51,3	9,7	75,8	18,9	67,7
	V.	6 379	1 721	39	-	1 779	5 026	165	595	3 623	665	335	993	1 116	22 436	10 809	9 681	1 715	231	36,3	52,8	10,9	68,7	20,6	58,0
Amsterdam	M.	108 167	30 082	229	1	43 155	95 984	2 731	6 222	85 536	5 741	2 142	29 506	9 294	418 790	189 768	211 235	10 990	6 777	33,1	57,1	9,8	57,9	17,1	67,7
	V.	104 727	27 706	1 647	23	34 625	109 033	6 047	12 982	79 751	19 037	6 074	21 292	23 013	445 957	186 114	211 723	36 304	11 816	30,1	58,6	11,3	51,3	19,3	61,8
Andijk	M.	818	177	-	-	228	426	1	34	354	16	18	136	35	2 243	1 275	916	49	3	44,4	47,2	8,4	94,0	17,8	65,0
	V.	722	144	5	-	109	489	8	26	316	36	17	108	78	2 058	1 018	918	117	5	42,3	47,8	9,9	88,5	20,6	65,4
Ankeveen	M.	181	43	-	-	66	118	1	8	89	1	4	18	11	540	302	225	12	1	41,5	52,4	6,1	79,2	11,7	63,8
	V.	177	31	-	-	29	138	5	11	78	11	4	10	15	509	252	226	28	3	40,9	53,4	5,7	76,5	10,7	68,0
Anna Paulowna	M.	1 243	303	1	-	425	705	4	62	667	37	25	212	55	3 739	2 058	1 585	83	13	41,4	50,8	7,8	81,4	15,4	62,2
	V.	1 228	264	8	-	182	831	9	32	602	63	8	143	127	3 497	1 714	1 584	190	9	42,9	49,2	7,9	87,3	16,2	64,8
Assendelft	M.	1 161	302	-	-	381	820	-	51	632	22	28	195	83	3 675	1 923	1 647	101	4	39,8	51,9	8,3	76,8	16,1	68,3
	V.	1 084	261	1	-	230	918	9	54	577	69	23	153	117	3 496	1 652	1 649	185	10	38,5	53,1	8,4	72,5	15,8	64,8
Avenhorn	M.	300	89	-	-	105	150	-	15	135	5	14	48	15	876	523	333	18	2	44,4	46,8	8,8	94,9	18,8	58,8
	V.	288	80	1	-	55	174	2	7	124	16	3	32	25	807	433	331	41	2	45,7	46,9	7,4	97,6	15,9	56,1
Barsingerhorn	M.	279	62	2	-	103	210	1	22	204	9	6	65	35	998	472	481	41	4	34,4	55,0	10,6	62,5	19,3	66,9
	V.	289	62	8	-	30	245	2	7	180	20	4	50	51	948	392	483	67	6	37,9	51,0	11,1	74,2	21,7	72,9
Beemster	M.	1 062	267	-	-	351	744	6	65	585	21	27	220	89	3 437	1 772	1 549	109	7	38,7	51,5	9,8	75,0	19,0	67,6
	V.	1 020	247	5	-	195	831	9	50	546	66	28	166	138	3 301	1 540	1 548	199	14	38,5	51,4	10,1	75,0	19,6	65,0
Beets	M.	64	17	-	-	16	51	1	3	42	2	1	32	15	244	101	125	16	2	33,2	47,1	19,7	70,4	41,7	75,0
	V.	59	5	1	-	11	55	1	1	43	6	1	28	17	228	77	127	20	4	28,5	51,3	20,2	55,6	39,3	76,7
Bennebroek	M.	546	134	-	-	242	335	4	128	308	16	37	110	46	1 906	1 087	753	52	14	35,7	54,2	10,1	65,8	18,7	57,7
	V.	527	142	1	-	284	407	14	189	290	84	75	95	141	2 249	1 217	793	197	42	29,8	56,4	13,8	52,8	24,5	48,1
Bergen	M.	1 532	366	-	-	445	905	11	55	891	43	33	358	122	4 761	2 431	2 154	139	37	39,9	49,3	10,8	80,8	21,8	66,5
	V.	1 537	648	11	-	484	1 059	37	220	877	193	110	227	354	5 757	2 999	2 174	504	80	38,1	49,9	12,0	76,5	24,1	47,8
Berkhout	M.	602	142	-	-	171	327	2	51	255	4	27	91	60	1 732	993	673	64	2	42,9	46,8	10,3	91,9	22,0	65,4
	V.	579	144	1	-	127	368	5	51	234	28	19	70	58	1 684	920	673	85	6	43,0	48,3	8,7	89,1	18,1	57,2
Beverwijk	M.	5 883	1 459	4	-	1 841	4 324	49	205	2 935	117	79	758	280	17 934	9 467	8 021	354	92	41,0	52,8	6,2	77,6	11,8	69,6
	V.	5 717	1 336	34	1	1 228	4 773	106	359	2 620	406	139	544	677	17 940	8 779	7 971	1 068	122	39,5	52,9	7,6	74,7	14,3	64,3
Blaricum	M.	861	206	-	-	241	541	7	41	550	23	21	246	91	2 828	1 370	1 337	93	28	37,7	49,6	12,7	76,1	25,5	68,6
	V.	878	300	6	-	313	661	36	134	507	119	77	168	237	3 436	1 702	1 342	310	82	34,5	51,5	14,0	66,9	27,2	50,7

Zie voor noot eerste bladzijde van deze tabel.

Tabel (vervolg)

Gemeenten	Geslacht	0-14 jaar	15-19 jaar			20-44 jaar			45-64 jaar			65 jaar en ouder			Totaal	van wie				Per 100 mannen resp. vrouwen			Per 100 mannen resp. vrouwen van 20-64 jaar		Gehuwd per 100 mannen 20-44 jaar resp. vrouwen 15-44 jaar
			Ongehuwd	Gehuwd 1)	Gehuwd gewest	Ongehuwd	Gehuwd 1)	Gehuwd gewest	Ongehuwd	Gehuwd 1)	Gehuwd gewest	Ongehuwd	Gehuwd 1)	Gehuwd gewest		ongehuwd	gehuwd 1)	weduwstaat	gescheiden van echt	0-19 jaar	20-64 jaar	65 jaar en ouder	0-19 jaar	65 jaar en ouder	
1	2	3	4	5	6	7	8	9	10	11	12	13	14	15	16	17	18	19	20	21	22	23	24	25	26
Bloemendaal	M.	2 388	704	-	-	1 020	1 420	15	189	1 839	57	76	798	215	8 721	4 377	4 057	232	55	35,4	52,1	12,5	68,1	24,0	57,8
	V.	2 269	852	5	-	1 397	1 794	75	745	1 834	454	423	567	871	11 286	5 686	4 200	1 163	237	27,7	55,8	16,5	49,6	29,5	43,6
Blokker	M.	553	135	-	-	156	259	1	21	185	12	10	74	43	1 449	875	518	55	1	47,5	43,7	8,8	108,5	20,0	62,3
	V.	488	105	-	-	93	291	9	43	174	34	11	55	73	1 376	740	520	107	9	43,1	46,8	10,1	92,1	21,6	58,4
Bovenkarspel	M.	762	213	-	-	252	329	-	20	292	4	11	71	32	1 986	1 258	692	34	2	49,1	45,2	5,7	108,7	12,7	56,6
	V.	739	184	2	-	135	388	5	29	255	21	11	57	35	1 861	1 098	702	60	1	49,7	44,8	5,5	111,0	12,4	54,6
Broek in Waterland	M.	255	61	-	-	96	209	2	22	156	13	14	67	28	923	448	432	39	4	34,2	54,0	11,8	63,5	21,9	68,1
	V.	264	72	2	-	36	242	6	15	153	21	9	41	41	902	396	438	63	5	37,5	52,4	10,1	71,5	19,2	68,2
Bussum	M.	5 717	1 410	5	-	1 676	3 964	34	174	3 583	136	63	1 348	400	18 510	9 040	8 900	464	106	38,5	51,7	9,8	74,5	18,9	69,9
	V.	5 644	1 487	37	-	1 715	4 493	153	764	3 464	757	455	944	1 287	21 200	10 065	8 938	1 849	348	33,8	53,5	12,7	63,2	23,7	57,5
Callantsoog	M.	188	43	-	-	73	144	1	14	111	5	3	52	16	650	321	307	19	3	35,6	53,5	10,9	66,4	20,4	66,1
	V.	190	48	5	-	24	172	2	5	97	18	1	34	21	617	268	308	38	3	39,4	51,5	9,1	76,4	17,6	70,5
Castricum	M.	2 079	454	2	-	638	1 306	9	165	915	32	58	324	115	6 097	3 394	2 547	130	26	41,6	50,3	8,1	82,7	16,2	66,9
	V.	2 003	488	9	-	548	1 471	30	226	882	123	107	217	250	6 354	3 372	2 579	353	50	39,4	51,6	9,0	76,2	17,5	58,1
Diemen	M.	1 219	281	2	-	362	984	11	30	652	21	10	163	54	3 789	1 902	1 801	62	24	39,6	54,4	6,0	72,9	11,0	72,5
	V.	1 063	248	6	-	249	1 109	23	76	569	91	14	109	114	3 671	1 650	1 793	183	45	35,9	57,7	6,4	62,2	11,2	68,2
Edam	M.	2 793	741	1	-	875	1 460	6	70	841	33	51	289	135	7 295	4 530	2 591	166	8	48,5	45,0	6,5	107,6	14,5	62,4
	V.	2 723	660	7	-	625	1 611	15	152	750	98	57	232	215	7 145	4 217	2 600	313	15	47,4	45,5	7,1	104,3	15,5	55,4
Egmond aan Zee	M.	654	146	-	-	197	438	2	33	384	14	25	107	101	2 101	1 055	929	113	4	38,1	50,8	11,1	74,9	21,8	68,8
	V.	519	214	11	-	138	507	18	49	341	35	20	72	110	2 034	940	931	149	14	36,6	53,5	9,9	68,4	18,6	58,3
Egmond-Binnen	M.	667	170	-	-	288	315	3	55	221	9	15	86	31	1 860	1 195	622	42	1	45,0	47,9	7,1	93,9	14,8	52,0
	V.	621	133	1	-	214	354	5	42	219	28	17	52	52	1 738	1 027	626	84	1	43,4	49,6	7,0	87,6	14,0	50,2
Enkhuizen	M.	1 621	414	1	-	465	1 061	10	95	1 002	40	34	342	166	5 251	2 629	2 406	205	11	38,8	50,9	10,3	76,2	20,3	69,1
	V.	1 499	388	11	-	278	1 215	16	167	939	135	74	250	296	5 268	2 406	2 415	421	26	36,0	52,2	11,8	69,0	22,5	64,3
Graft	M.	173	43	-	-	70	104	-	26	104	3	8	48	12	591	320	256	15	-	36,6	51,9	11,5	70,4	22,1	59,8
	V.	179	51	2	-	39	120	1	12	102	15	5	34	28	588	286	258	44	-	39,5	49,1	11,4	80,3	23,2	57,3
's-Graveland	M.	319	80	1	-	61	196	3	4	162	11	6	55	19	917	470	414	28	5	43,6	47,7	8,7	91,5	18,3	75,4
	V.	280	57	1	-	79	226	10	21	143	31	19	43	61	971	456	413	82	20	34,8	52,5	12,7	66,3	24,1	60,9
Grootebrook	M.	1 181	293	-	-	295	498	2	42	352	16	13	107	62	2 861	1 824	957	74	6	51,5	42,1	6,4	122,3	15,1	62,6
	V.	1 111	241	1	-	210	567	4	52	318	32	36	83	91	2 746	1 650	969	125	2	49,3	43,1	7,6	114,4	17,8	55,5
Haarlem	M.	23 590	6 402	36	-	8 370	17 519	311	943	16 041	756	343	5 889	1 776	81 976	39 648	39 485	2 064	779	36,6	53,6	9,8	68,3	18,2	66,9
	V.	22 150	6 085	238	2	6 721	19 579	728	2 541	15 516	3 255	1 414	4 251	4 764	87 244	38 911	39 584	7 245	1 504	32,6	55,4	12,0	58,9	21,6	59,4
Haarlemmerliede en Spaarnwoude	M.	781	164	2	-	250	525	3	35	366	14	8	130	34	2 312	1 238	1 023	43	8	41,0	51,6	7,4	79,4	14,4	67,5
	V.	744	146	6	-	172	583	7	49	348	47	15	83	44	2 244	1 126	1 020	88	10	39,9	53,8	6,3	74,3	11,8	64,4
Haarlemmermeer	M.	7 464	1 923	7	-	2 302	4 972	34	263	3 734	112	87	1 135	375	22 408	12 039	9 848	447	74	41,9	51,0	7,1	82,3	14,0	68,0
	V.	6 842	1 739	56	-	1 428	5 635	104	312	3 355	424	117	815	689	21 516	10 438	9 861	1 101	116	40,2	52,3	7,5	76,7	14,4	63,5
Harenkarspel	M.	752	194	-	-	298	342	-	54	282	16	18	103	77	2 136	1 316	727	93	-	44,3	46,4	9,3	95,4	20,0	53,4
	V.	716	160	2	-	148	407	3	21	249	27	16	67	75	1 891	1 061	725	105	-	46,4	45,2	8,4	102,7	18,5	56,8
Heemskerk	M.	2 612	412	3	-	521	1 788	3	59	620	13	13	164	55	6 263	3 617	2 575	68	3	48,3	48,0	3,7	100,8	7,7	77,3
	V.	2 432	382	18	-	308	1 927	9	58	502	52	16	122	107	5 933	3 196	2 569	159	9	47,7	48,2	4,1	99,2	8,6	73,6
Heemstede	M.	3 582	1 188	1	-	1 356	2 106	19	153	2 461	101	50	919	263	12 199	6 329	5 487	316	67	39,1	50,8	10,1	77,0	19,9	60,5
	V.	3 275	1 066	7	-	1 381	2 522	95	551	2 359	583	290	651	917	13 697	6 563	5 539	1 351	244	31,7	54,7	13,6	58,0	24,8	49,9
Heerhugowaard	M.	1 428	312	-	-	438	560	2	52	470	16	18	148	46	3 490	2 248	1 178	64	-	49,8	44,1	6,1	113,1	13,8	56,0
	V.	1 298	295	1	-	285	629	6	32	449	36	18	109	82	3 240	1 928	1 188	121	3	49,2	44,4	6,4	110,9	14,5	51,8
Heiloo	M.	1 978	509	-	-	1 000	1 205	9	277	1 121	33	93	482	127	6 834	3 857	2 808	146	23	36,4	53,3	10,3	68,2	19,3	54,4
	V.	1 949	514	8	-	423	1 382	26	124	1 080	179	56	310	320	6 371	3 066	2 780	482	43	38,8	50,4	10,8	76,9	21,3	59,1
Helder, den	M.	7 912	3 060	26	-	2 690	6 477	83	224	3 752	133	96	1 058	405	25 916	13 982	11 313	482	139	42,4	51,6	6,0	82,3	11,7	70,0
	V.	7 690	1 374	106	2	907	7 108	140	226	3 315	606	107	752	811	23 144	10 304	11 281	1 393	166	39,6	53,2	7,2	74,6	13,6	74,9
Honsbrook	M.	212	61	-	-	63	104	-	14	89	2	4	34	13	596	354	227	15	-	45,8	45,6	8,6	100,4	18,8	62,3
	V.	218	37	-	-	27	120	1	4	81	9	2	27	10	536	288	228	19	1	47,6	45,1	7,3	105,4	16,1	64,9
Hilversum	M.	14 067	4 441	20	-	4 776	10 636	151	444	9 702	319	157	3 015	982	48 710	23 885	23 373	1 111	341	38,1	53,4	8,5	71,2	16,0	68,3
	V.	13 232	3 890	130	5	4 292	12 045	411	1 717	9 044	1 813	884	2 232	2 894	52 589	24 015	23 451	4 234	889	32,8	55,8	11,4	58,9	20,5	58,6
Hoogkarspel	M.	596	127	-	-	176	263	-	31	220	4	14	62	21	1 514	944	545	25	-	47,8	45,8	6,4	104,2	14,0	59,9
	V.	575	124	-	-	119	309	2	35	201	20	16	44	46	1 491	869	554	67	1	46,9	46,0	7,1	101,9	15,5	55,8

Zie voor noot eerste bladzijde van deze tabel.

Tabel (vervolg)

Gemeenten	Geslacht	0-14 jaar	15-19 jaar			20-44 jaar			45-64 jaar			65 jaar en ouder			Totaal	van wie				Per 100 mannen resp. vrouwen			Per 100 mannen resp. vrouwen van 20-64 jaar		Gehuwd per 100 mannen 20-44 jaar resp. vrouwen 15-44 jaar
			Ongehuwd	Gehuwd 1)	Gehuwd gewest	Ongehuwd	Gehuwd 1)	Gehuwd gewest	Ongehuwd	Gehuwd 1)	Gehuwd gewest	Ongehuwd	Gehuwd 1)	Gehuwd gewest		ongehuwd	gehuwd 1)	weduwstaat	gescheiden van echt	0-19 jaar	20-64 jaar	65 jaar en ouder	0-19 jaar	65 jaar en ouder	
1	2	3	4	5	6	7	8	9	10	11	12	13	14	15	16	17	18	19	20	21	22	23	24	25	26
Hoogwoud	M.	488	124	-	-	159	254	2	33	191	10	17	76	28	1 382	821	521	39	1	44,3	47,0	8,7	94,3	18,6	61,2
	V.	486	96	1	-	95	300	1	22	165	24	12	58	41	1 301	711	524	64	2	44,8	46,7	8,5	96,0	18,3	61,1
Hoorn	M.	2 640	652	4	-	731	1 679	20	97	1 374	71	36	533	196	8 033	4 156	3 590	233	54	41,0	49,5	9,5	83,0	19,3	69,1
	V.	2 376	606	15	-	548	1 924	45	192	1 249	202	93	407	389	8 046	3 815	3 595	583	53	37,2	51,7	11,1	72,0	21,4	61,8
Huizen	M.	2 748	606	1	-	678	1 952	9	69	1 498	43	31	456	153	8 244	4 132	3 907	178	27	40,7	51,5	7,8	79,0	15,1	74,0
	V.	2 454	686	13	-	617	2 152	48	262	1 425	190	96	339	290	8 572	4 115	3 929	457	71	36,8	54,8	8,4	67,2	15,4	61,6
Ilpendam	M.	406	88	-	-	154	269	2	24	232	8	9	101	32	1 325	681	602	39	3	37,3	52,0	10,7	71,7	20,6	63,3
	V.	398	95	5	-	78	316	4	17	216	26	6	65	49	1 275	594	602	71	8	39,1	51,5	9,4	75,8	18,3	64,5
Jisp	M.	115	23	-	-	39	90	-	10	62	3	1	34	9	386	188	186	12	-	35,8	52,8	11,4	67,6	21,6	69,8
	V.	124	31	1	-	19	98	4	6	59	12	1	29	23	407	181	187	36	3	38,3	48,7	13,0	78,8	26,8	64,7
Katwoude	M.	35	11	-	-	15	25	-	5	24	-	1	7	1	124	67	56	1	-	37,1	55,6	7,3	66,7	13,0	62,5
	V.	43	11	-	-	3	27	-	-	25	3	-	4	3	119	57	56	6	-	45,4	48,7	5,9	93,1	12,1	65,9
Koedijk	M.	364	104	-	-	119	223	-	23	207	14	7	71	29	1 161	617	501	37	6	40,3	50,5	9,2	79,9	18,3	65,2
	V.	379	92	2	-	73	273	4	10	180	23	3	53	63	1 155	557	508	83	7	41,0	48,7	10,3	84,0	21,1	61,9
Koog aan de Zaan	M.	1 009	282	4	-	414	728	7	34	841	27	21	251	92	3 710	1 760	1 824	110	16	34,9	55,3	9,8	63,1	17,7	63,4
	V.	933	279	7	-	239	852	13	58	779	114	31	188	182	3 675	1 540	1 826	277	32	33,2	55,9	10,9	59,3	19,5	61,8
Kortenhoef	M.	527	97	-	-	127	363	1	12	246	13	3	85	36	1 510	766	694	40	10	41,3	50,5	8,2	81,9	16,3	73,9
	V.	499	119	5	-	83	421	9	24	212	30	5	68	45	1 520	730	706	73	11	41,0	51,2	7,8	80,0	15,1	66,9
Krommenie	M.	1 548	337	-	-	462	1 202	4	40	774	33	24	233	89	4 746	2 411	2 209	109	17	39,7	53,0	7,3	75,0	13,8	72,1
	V.	1 476	314	12	-	225	1 310	34	57	713	116	30	174	161	4 622	2 102	2 209	273	38	39,0	53,1	7,9	73,4	14,9	69,8
Kwadijk	M.	58	13	-	-	17	49	-	2	35	4	4	28	7	217	94	112	9	2	32,7	49,3	18,0	66,4	36,4	74,2
	V.	70	14	-	-	6	56	2	5	37	2	-	18	9	219	95	111	12	1	38,4	49,3	12,3	77,8	25,0	71,8
Landsmeer	M.	1 480	287	-	-	261	1 173	10	35	585	18	19	145	69	4 082	2 082	1 903	81	16	43,3	51,0	5,7	84,9	11,2	81,2
	V.	1 341	232	8	-	116	1 295	17	38	503	56	15	95	119	3 835	1 742	1 901	177	15	41,2	52,8	6,0	78,1	11,3	78,1
Langedijk	M.	1 688	349	1	-	451	903	4	88	777	29	31	281	91	4 693	2 607	1 962	117	7	43,4	48,0	8,6	90,5	17,9	66,5
	V.	1 514	354	6	-	282	1 039	15	65	701	97	37	219	175	4 504	2 252	1 965	275	12	41,6	48,8	9,6	85,2	19,6	61,6
Laren	M.	2 113	489	-	-	628	1 243	9	75	1 162	37	31	387	112	6 286	3 336	2 792	127	31	41,4	50,2	8,4	82,5	16,8	66,1
	V.	2 013	585	6	-	650	1 449	55	261	1 095	238	128	239	340	7 059	3 637	2 789	517	116	36,9	53,1	10,0	69,5	18,9	53,0
Limmen	M.	554	131	-	-	197	236	-	40	242	8	20	74	44	1 546	942	552	52	-	44,3	46,8	8,9	94,7	19,1	54,5
	V.	628	133	1	-	143	277	3	54	211	26	19	60	69	1 624	977	549	97	1	46,9	44,0	9,1	106,7	20,7	49,9
Marken	M.	273	49	1	-	87	171	1	3	115	10	7	43	39	799	419	330	49	1	40,4	48,4	11,2	83,5	23,0	66,0
	V.	248	55	4	-	69	182	3	11	111	16	3	35	47	784	386	339	66	-	39,2	50,0	10,8	78,3	21,7	59,4
Medemblik	M.	974	192	-	-	284	458	6	167	420	21	74	130	74	2 800	1 691	1 008	85	16	41,7	48,4	9,9	86,0	20,5	61,2
	V.	799	171	4	-	139	534	9	55	339	57	48	83	83	2 321	1 212	960	142	7	42,0	48,8	9,2	86,0	18,9	62,8
Middelie	M.	86	21	-	-	22	67	2	6	48	1	3	25	11	292	138	140	13	1	36,6	50,0	13,4	73,3	26,7	73,6
	V.	102	19	2	-	13	77	-	-	40	6	5	18	17	299	139	137	21	2	41,1	45,5	13,4	90,4	29,4	71,2
Midwoud	M.	186	43	-	-	42	117	-	13	108	9	4	49	27	598	288	274	35	1	38,3	48,3	13,4	79,2	27,7	73,6
	V.	136	25	1	-	25	130	5	8	106	10	4	37	34	521	198	274	41	8	31,1	54,5	14,4	57,0	26,4	70,4
Monnikendam	M.	623	149	-	-	169	446	1	29	289	10	18	100	43	1 877	988	835	51	3	41,1	50,3	8,6	81,8	17,1	72,4
	V.	616	121	6	-	80	488	14	32	264	31	19	72	72	1 815	868	830	109	8	40,9	50,1	9,0	81,7	17,9	69,7
Muiden	M.	840	160	-	-	231	563	3	36	387	13	11	109	41	2 394	1 278	1 059	52	5	41,8	51,5	6,7	81,1	13,1	70,6
	V.	738	169	9	-	114	641	10	38	337	46	18	75	75	2 270	1 077	1 062	127	4	40,4	52,2	7,4	77,2	14,2	68,9
Naarden	M.	2 210	539	-	-	641	1 561	19	54	1 395	42	17	450	122	7 050	3 461	3 406	143	40	39,0	52,6	8,4	74,1	15,9	70,3
	V.	2 106	584	11	-	614	1 783	50	196	1 338	290	70	313	320	7 675	3 570	3 445	540	120	35,2	55,6	9,2	63,2	16,5	59,0
Nederhorst den Berg	M.	506	154	1	-	174	312	3	21	259	10	6	83	13	1 542	861	655	20	6	42,9	50,5	6,6	84,9	13,1	63,8
	V.	567	138	4	-	113	351	3	26	249	19	10	53	47	1 580	854	657	66	3	44,9	48,2	6,9	93,2	14,5	58,3
Nibbixwoud	M.	309	77	-	-	143	152	1	23	144	3	1	46	16	915	553	342	20	-	42,2	50,9	6,9	82,8	13,5	51,4
	V.	361	75	-	-	92	177	2	20	125	10	4	38	22	926	552	340	32	2	47,1	46,0	6,9	102,3	15,0	51,2
Nieuwe-Niedorp	M.	287	73	-	-	111	187	4	26	183	5	6	78	33	993	503	448	37	5	36,2	52,0	11,8	69,8	22,7	61,9
	V.	316	81	9	-	63	210	2	18	168	22	14	63	47	1 013	492	450	64	7	40,1	47,7	12,2	84,1	25,7	60,0
Nieuwer-Amstel	M.	7 125	1 553	3	-	1 853	5 566	58	118	3 349	88	39	707	262	20 721	10 688	9 625	329	79	41,9	53,2	4,9	78,7	9,1	74,4
	V.	6 900	1 489	26	-	1 370	6 156	136	299	2 917	469	113	518	512	20 905	10 171	9 617	947	170	40,2	54,3	5,5	74,2	10,1	67,4
Obdam	M.	559	117	-	-	166	239	-	38	158	5	16	53	26	1 377	896	450	31	-	49,1	44,0	6,9	111,6	15,7	59,0
	V.	565	113	-	-	130	273	1	30	142	14	3	37	36	1 344	841	452	51	-	50,4	43,9	5,7	114,9	12,9	52,8

Zie voor noot eerste bladzijde van deze tabel.

Tabel (vervolg)

Gemeenten	Geslacht	0-14 jaar	15-19 jaar			20-44 jaar			45-64 jaar			65 jaar en ouder			Totaal	van wie				Per 100 mannen resp. vrouwen			Per 100 mannen resp. vrouwen van 20-64 jaar		Gehuwd per 100 mannen 20-44 jaar resp. vrouwen 15-44 jaar
			Ongehuwd	Gehuwd 1)	Gehuwd gewest	Ongehuwd	Gehuwd 1)	Gehuwd gewest	Ongehuwd	Gehuwd 1)	Gehuwd gewest	Ongehuwd	Gehuwd 1)	Gehuwd gewest		ongehuwd	gehuwd 1)	weduwstaat	gescheiden van echt	0-19 jaar	20-64 jaar	65 jaar en ouder	0-19 jaar	65 jaar en ouder	
1	2	3	4	5	6	7	8	9	10	11	12	13	14	15	16	17	18	19	20	21	22	23	24	25	26
Oosthuizen	M.	201	69	-	-	80	132	-	14	113	4	4	43	13	673	368	288	16	1	40,1	51,0	8,9	78,7	17,5	62,3
	V.	172	38	1	-	25	151	5	5	113	13	9	21	20	573	249	286	32	6	36,8	54,5	8,7	67,6	16,0	69,1
Oostzaan	M.	730	162	2	-	253	702	5	46	528	20	18	145	60	2 671	1 209	1 377	74	11	33,5	58,2	8,3	57,5	14,4	73,1
	V.	727	155	11	-	127	789	13	30	472	63	31	110	134	2 662	1 070	1 382	188	22	33,6	56,1	10,3	59,8	18,4	73,1
Opmeer	M.	666	136	1	-	213	283	-	37	212	4	12	60	22	1 646	1 064	556	25	1	48,8	45,5	5,7	107,2	12,6	57,1
	V.	661	115	2	-	128	340	3	33	177	16	13	43	44	1 575	950	562	63	-	49,4	44,3	6,3	111,6	14,3	58,2
Opperdoes	M.	246	59	-	-	61	130	1	13	112	4	2	29	10	667	381	271	12	3	45,7	48,1	6,2	95,0	12,8	67,7
	V.	220	51	2	-	43	151	3	7	103	15	3	19	19	636	324	275	36	1	42,9	50,6	6,5	84,8	12,7	61,2
Oterleek	M.	168	32	-	-	45	122	-	9	82	2	4	24	10	498	258	228	12	-	40,2	52,2	7,6	76,9	14,6	73,1
	V.	154	30	-	-	13	145	-	5	71	12	1	12	18	461	203	228	29	1	39,9	53,4	6,7	74,8	12,6	77,1
Oudendijk	M.	74	15	-	-	14	63	-	4	37	5	3	12	9	236	110	112	13	1	37,7	52,1	10,2	72,4	19,5	81,8
	V.	85	6	1	-	4	65	3	-	33	7	-	10	12	226	95	109	21	1	40,7	49,6	9,7	82,1	19,6	83,5
Oude-Niedorp	M.	313	75	-	-	103	141	-	19	108	8	6	38	23	834	516	287	29	2	46,5	45,5	8,0	102,4	17,7	57,8
	V.	291	60	-	-	79	165	2	26	99	17	6	22	18	785	462	286	36	1	44,7	49,4	5,9	90,5	11,9	53,9
Ouder-Amstel	M.	1 206	308	-	-	348	780	5	60	585	16	18	171	78	3 575	1 940	1 536	90	9	42,3	50,2	7,5	84,4	14,9	68,8
	V.	1 179	281	3	-	272	878	22	101	522	67	37	131	120	3 613	1 870	1 534	185	24	40,5	51,5	8,0	78,6	15,5	60,5
Ouderkerk	M.	378	93	-	-	146	208	1	17	208	8	12	55	20	1 146	646	471	28	1	41,1	51,3	7,6	80,1	14,8	58,6
	V.	361	93	1	-	91	247	1	26	183	22	8	40	31	1 104	579	471	50	4	41,2	51,6	7,2	79,8	13,9	57,3
Purmerend	M.	1 634	313	2	-	406	1 410	8	52	683	22	45	263	110	4 948	2 450	2 358	124	16	39,4	52,2	8,4	75,5	16,2	77,3
	V.	1 555	349	13	-	350	1 544	25	126	626	95	76	187	264	5 210	2 456	2 370	348	36	36,8	53,1	10,1	69,3	19,1	68,3
Rijp, de	M.	301	75	1	-	107	162	-	21	122	8	6	42	12	857	510	327	19	1	44,0	49,0	7,0	89,8	14,3	60,2
	V.	264	61	4	-	50	181	1	9	109	15	9	34	33	770	393	328	46	3	42,7	47,4	9,9	90,1	20,8	62,3
Schagen	M.	798	166	-	-	205	539	3	47	446	20	16	154	67	2 461	1 232	1 139	75	15	39,2	51,2	9,6	76,5	18,8	72,2
	V.	813	161	7	-	123	631	13	50	390	60	41	110	155	2 554	1 188	1 138	211	17	38,4	49,6	12,0	77,4	24,2	68,2
Schellinkhout	M.	72	17	-	-	21	60	-	4	53	3	-	18	13	261	114	131	14	2	34,1	54,0	11,9	63,1	22,0	74,1
	V.	74	13	-	-	4	65	2	2	54	7	1	12	13	247	94	131	20	2	35,2	54,3	10,5	64,9	19,4	77,4
Schermerhorn	M.	198	45	-	-	65	102	1	17	105	5	7	37	13	595	332	244	18	1	40,8	49,6	9,6	82,4	19,3	60,7
	V.	192	46	2	-	46	119	1	4	101	13	3	24	20	571	291	246	34	-	42,0	49,8	8,2	84,5	16,5	56,5
Schoorl	M.	321	128	-	-	187	351	3	27	328	17	21	153	66	1 802	884	832	77	9	36,0	50,7	13,3	71,1	26,3	64,9
	V.	353	134	6	-	118	407	18	43	317	56	15	105	108	1 880	863	835	160	22	36,9	51,0	12,1	72,3	23,8	60,5
Sint Maarten	M.	226	75	-	-	76	106	-	18	138	4	3	41	24	711	398	285	27	1	42,3	48,1	9,6	88,0	19,9	58,2
	V.	204	56	-	-	33	136	4	5	116	17	1	32	24	628	299	284	41	4	41,4	49,5	9,1	83,6	18,3	59,4
Sint Pancras	M.	221	42	-	-	88	186	-	11	159	7	4	68	23	809	366	413	29	1	32,5	55,8	11,7	58,3	21,1	67,9
	V.	241	49	2	-	44	218	1	10	143	19	4	48	56	835	348	411	68	8	35,0	52,1	12,9	67,1	24,8	70,1
Sijbekarspel	M.	313	71	-	-	78	131	-	13	117	4	1	43	14	785	476	291	18	-	48,9	43,7	7,4	112,0	16,9	62,7
	V.	276	59	1	-	44	157	1	6	97	17	1	39	25	723	386	294	41	2	46,5	44,5	9,0	104,3	20,2	60,3
Texel	M.	1 752	465	1	-	476	1 058	7	130	956	39	44	331	120	5 379	2 867	2 346	148	18	41,2	49,6	9,2	83,2	18,6	68,7
	V.	1 777	349	10	-	264	1 258	32	102	851	122	65	228	237	5 295	2 557	2 347	363	28	40,3	49,7	10,0	81,2	20,2	66,3
Twisk	M.	119	27	-	-	27	76	-	10	85	3	2	26	20	395	185	187	22	1	37,0	50,9	12,1	72,6	23,9	73,8
	V.	86	24	2	-	18	96	1	2	65	7	6	23	36	366	136	186	41	3	30,6	51,6	17,8	59,3	34,4	69,5
Uitgeest	M.	917	196	-	-	292	569	5	43	400	15	20	151	54	2 662	1 468	1 120	65	9	41,8	49,7	8,5	84,1	17,0	65,7
	V.	958	190	5	-	195	659	10	51	355	52	17	108	96	2 696	1 411	1 127	149	9	42,8	49,0	8,2	87,2	16,7	62,7
Uithoorn	M.	1 949	357	4	-	389	1 311	3	40	582	19	11	134	47	4 846	2 746	2 031	63	6	47,7	48,4	3,9	98,5	8,2	77,0
	V.	1 967	356	8	-	265	1 416	14	58	509	47	22	98	77	4 837	2 668	2 031	130	8	48,2	47,7	4,1	101,0	8,5	69,2
Uraem	M.	337	73	-	-	121	158	-	14	115	7	7	35	8	875	552	308	15	-	46,9	47,4	5,7	98,8	12,0	56,6
	V.	319	64	-	-	71	176	1	8	102	21	2	30	24	818	464	308	46	-	46,8	46,3	6,9	101,1	14,8	56,4
Volsen	M.	10 525	2 447	12	-	2 824	8 005	58	260	5 731	172	69	1 703	498	32 304	16 125	15 451	626	102	40,2	52,8	7,0	76,2	13,3	73,5
	V.	9 937	2 183	92	1	1 913	9 016	193	462	5 222	830	151	1 187	995	32 182	14 646	15 517	1 797	222	37,9	54,8	7,3	69,3	13,2	68,0
Venhuizen	M.	740	174	1	-	221	350	1	29	306	9	10	90	33	1 964	1 174	747	39	4	46,6	46,6	6,8	99,9	14,5	61,2
	V.	718	157	3	-	90	396	3	22	284	25	6	63	53	1 820	993	746	79	2	48,2	45,1	6,7	107,1	14,9	61,5
Warder	M.	59	30	-	-	21	57	-	3	61	4	1	20	9	265	114	138	12	1	33,6	55,1	11,3	61,0	20,5	73,1
	V.	78	24	2	-	14	66	2	2	53	2	1	19	12	275	119	140	15	1	37,8	50,6	11,6	74,8	23,0	63,0
Warmenhuizen	M.	514	127	-	-	200	232	-	38	197	12	8	73	34	1 435	887	502	45	1	44,7	47,3	8,0	94,4	16,9	53,7
	V.	481	117	2	-	101	267	1	27	193	10	12	47	49	1 307	738	509	58	2	45,9	45,8	8,3	100,2	18,0	55,1

Zie voor noot eerste bladzijde van deze tabel.

Tabel (vervolg)

Gemeenten	Geslacht	0-14 jaar	15-19 jaar			20-44 jaar			45-64 jaar			65 jaar en ouder			Totaal	van wie				Per 100 mannen resp. vrouwen			Per 100 mannen resp. vrouwen van 20-64 jaar		Gehuwd per 100 mannen 20-44 jaar resp. vrouwen 15-44 jaar
			Ongehuwd	Gehuwd 1)	Gehuwd gewest	Ongehuwd	Gehuwd 1)	Gehuwd gewest	Ongehuwd	Gehuwd 1)	Gehuwd gewest	Ongehuwd	Gehuwd 1)	Gehuwd gewest		ongehuwd	gehuwd 1)	weduwstaat	gescheiden van echt	0-19 jaar	20-64 jaar	65 jaar en ouder	0-19 jaar	65 jaar en ouder	
1	2	3	4	5	6	7	8	9	10	11	12	13	14	15	16	17	18	19	20	21	22	23	24	25	26
Weesp	M.	1 777	360	3	-	433	1 364	9	52	910	32	15	261	115	5 331	2 637	2 538	134	22	40,2	52,5	7,3	76,4	14,0	75,5
	V.	1 731	352	15	-	246	1 539	28	117	804	111	63	191	202	5 399	2 509	2 549	311	30	38,9	52,7	8,4	73,7	16,0	71,3
Weesperkarspel	M.	721	187	-	-	272	463	7	26	399	13	15	129	40	2 272	1 221	991	47	13	40,0	51,9	8,1	76,9	15,6	62,4
	V.	688	161	4	-	150	546	12	30	363	30	18	85	51	2 138	1 047	998	82	11	39,9	52,9	7,2	75,4	13,6	63,0
Wervershoof	M.	984	165	-	-	309	382	2	60	268	20	21	79	45	2 335	1 539	729	66	1	49,2	44,6	6,2	110,4	13,9	55,1
	V.	861	166	2	-	205	436	-	55	241	24	27	54	62	2 133	1 314	733	85	1	48,2	45,1	6,7	107,1	14,9	54,1
Westwoud	M.	300	68	-	-	92	139	-	15	90	6	13	40	9	772	488	269	15	-	47,7	44,3	8,0	107,6	18,1	60,2
	V.	291	57	1	-	61	158	1	17	89	20	10	24	23	752	436	272	43	1	46,4	46,0	7,6	100,9	16,5	57,2
Westzaan	M.	587	155	-	-	167	485	3	29	364	13	10	119	49	1 981	948	968	62	3	37,4	53,6	9,0	69,9	16,8	74,0
	V.	585	138	3	-	97	551	8	22	335	35	16	85	86	1 961	858	974	122	7	37,0	53,5	9,5	69,3	17,8	69,5
Wieringen	M.	886	244	2	-	295	698	4	91	719	46	28	220	89	3 322	1 544	1 639	123	16	34,1	55,8	10,1	61,1	18,2	70,0
	V.	856	210	14	1	130	806	11	25	663	94	11	161	146	3 128	1 232	1 644	239	13	34,5	55,3	10,2	62,5	18,4	70,0
Wieringermeer	M.	1 660	431	1	-	458	953	5	15	797	24	1	96	26	4 467	2 565	1 847	50	5	46,8	50,4	2,8	92,9	5,5	67,3
	V.	1 464	355	3	-	229	1 081	7	15	703	51	-	62	30	4 000	2 063	1 849	83	5	45,6	52,1	2,3	87,3	4,4	64,7
Wieringerwaard	M.	209	59	1	-	64	148	-	12	120	6	10	41	22	692	354	310	28	-	38,9	50,6	10,5	76,9	20,9	69,8
	V.	171	33	2	-	24	168	4	6	117	12	2	25	30	594	236	312	44	2	34,7	55,7	9,6	62,2	17,2	73,6
Winkel	M.	295	78	2	-	84	228	2	18	228	12	2	68	26	1 043	477	526	35	5	36,0	54,8	9,2	65,6	16,8	72,6
	V.	323	72	7	-	31	259	6	6	205	19	4	52	54	1 038	436	523	74	5	38,7	50,7	10,6	76,4	20,9	70,9
Wognum	M.	518	141	-	-	186	207	-	32	199	7	12	59	26	1 387	889	465	32	1	47,5	45,5	7,0	104,4	15,4	52,7
	V.	496	142	-	-	114	247	4	42	176	20	19	43	29	1 332	813	466	53	-	47,9	45,3	6,8	105,8	15,1	48,7
Wormer	M.	1 059	280	-	-	388	755	6	47	583	17	21	204	66	3 426	1 795	1 542	83	6	39,1	52,4	8,5	74,6	16,2	65,7
	V.	1 074	260	6	-	204	861	5	43	521	54	14	157	152	3 351	1 595	1 545	199	12	40,0	50,4	9,6	79,4	19,1	64,9
Wormerveer	M.	1 988	506	2	-	655	1 575	18	82	1 205	46	28	414	153	6 672	3 259	3 196	187	30	37,4	53,7	8,9	69,7	16,6	70,1
	V.	1 926	416	21	-	353	1 758	21	79	1 112	158	39	310	285	6 478	2 813	3 201	429	35	36,5	53,7	9,8	67,9	18,2	69,2
Wijdenes	M.	153	41	-	-	25	103	1	7	108	5	5	36	10	494	231	247	14	2	39,3	50,4	10,3	77,9	20,5	79,8
	V.	154	36	2	-	17	110	5	4	104	14	1	32	30	509	212	248	45	4	37,7	49,9	12,4	75,6	24,8	65,9
Wijdewormer	M.	171	36	-	-	55	114	1	12	79	1	4	24	8	505	278	217	8	2	41,0	51,9	7,1	79,0	13,7	67,1
	V.	148	37	1	-	23	120	2	6	79	7	4	17	11	455	218	217	20	-	40,9	52,1	7,0	78,5	13,5	66,1
Zaandam	M.	7 309	1 855	9	-	2 488	5 806	69	274	4 639	195	112	1 533	503	24 792	12 038	11 987	617	150	37,0	54,3	8,7	68,1	15,9	69,4
	V.	6 870	1 707	83	-	1 446	6 510	141	449	4 270	668	185	1 128	1 133	24 590	10 657	11 991	1 731	211	35,2	54,8	10,0	64,2	18,1	66,7
Zaandijk	M.	674	237	1	-	261	545	3	31	541	11	14	128	42	2 488	1 217	1 215	51	5	36,7	55,9	7,4	65,5	13,2	67,4
	V.	672	173	6	1	141	626	13	33	479	51	17	105	113	2 430	1 036	1 216	157	21	35,0	55,3	9,7	63,4	17,5	65,8
Zandvoort	M.	2 023	495	4	-	514	1 609	18	59	1 278	61	16	499	157	6 733	3 107	3 390	171	65	37,4	52,6	10,0	71,3	19,0	75,2
	V.	1 954	505	16	-	473	1 856	96	168	1 208	301	107	334	520	7 538	3 207	3 414	746	171	32,8	54,4	12,8	60,3	23,4	63,5
Zuid- en Noord-Schermer	M.	161	38	-	-	51	109	1	15	79	4	6	30	10	504	271	218	15	-	39,5	51,4	9,1	76,8	17,8	67,7
	V.	143	30	2	-	22	116	5	7	74	8	3	23	28	461	205	215	40	1	38,0	50,3	11,7	75,4	23,3	67,4
Zwaag	M.	434	117	-	-	131	190	1	17	151	5	15	89	65	1 215	714	430	69	2	45,4	40,7	13,9	111,3	34,1	59,0
	V.	426	115	-	-	105	213	3	16	140	14	17	76	88	1 213	679	429	99	6	44,6	40,5	14,9	110,2	36,9	48,9
Zijpe	M.	995	253	-	-	356	635	7	78	532	25	36	206	89	3 212	1 718	1 373	114	7	38,9	50,8	10,3	76,4	20,3	63,6
	V.	974	235	4	-	159	727	17	48	494	61	27	157	139	3 042	1 443	1 382	201	16	39,9	49,5	10,6	80,5	21,4	64,0
ZUID-HOLLAND																									
Aar, Ter	M.	988	247	-	-	345	470	2	49	335	11	15	110	43	2 615	1 644	915	55	1	47,2	46,4	6,4	101,9	13,9	57,5
	V.	954	233	2	-	245	524	3	65	320	29	19	70	61	2 525	1 516	916	91	2	47,1	47,0	5,9	100,3	12,6	52,2
Abbenbroek	M.	101	20	-	-	41	90	-	11	63	5	4	38	14	387	177	191	18	1	31,3	54,2	14,5	57,6	26,7	68,7
	V.	99	19	4	-	14	100	-	7	65	9	3	28	14	362	142	197	22	1	33,7	53,9	12,4	62,6	23,1	75,9
Alblasserdam	M.	2 441	504	2	-	561	1 823	10	67	1 125	20	23	244	103	6 923	3 596	3 194	122	11	42,6	52,1	5,3	81,7	10,3	76,1
	V.	2 344	472	16	-	312	2 060	28	72	933	126	33	189	165	6 750	3 233	3 198	306	13	42,0	52,3	5,7	80,2	11,0	71,9
Alkemade	M.	1 997	428	-	-	589	836	3	64	560	23	28	168	77	4 773	3 106	1 564	102	1	50,8	43,5	5,7	116,9	13,2	58,5
	V.	1 789	405	6	-	390	957	7	87	483	58	36	126	120	4 464	2 707	1 572	183	2	49,3	44,4	6,3	111,0	14,2	54,6
Alphen a/d Rijn	M.	4 247	1 034	4	1	1 210	2 648	7	144	2 025	64	63	592	225	12 264	6 698	5 269	277	20	43,1	49,7	7,2	86,7	14,4	68,5
	V.	3 983	999	22	-	902	2 956	40	289	1 853	222	135	440	417	12 258	6 308	5 271	646	33	40,8	51,1	8,1	79,9	15,8	60,5

Zie voor noot eerste bladzijde van deze tabel.

Tabel (vervolg)

Gemeenten	Geslacht	0-14 jaar	15-19 jaar			20-44 jaar			45-64 jaar			65 jaar en ouder			Totaal	van wie				Per 100 mannen resp. vrouwen			Per 100 mannen resp. vrouwen van 20-64 jaar		Gehuwd per 100 mannen 20-44 jaar resp. vrouwen 15-44 jaar
			Ongehuwd	Gehuwd 1)	Gehuwd gewees t	Ongehuwd	Gehuwd 1)	Gehuwd gewees t	Ongehuwd	Gehuwd 1)	Gehuwd gewees t	Ongehuwd	Gehuwd 1)	Gehuwd gewees t		ongehuwd	gehuwd 1)	weduwstaat	gescheiden van echt	0-19 jaar	20-64 jaar	65 jaar en ouder	0-19 jaar	65 jaar en ouder	
1	2	3	4	5	6	7	8	9	10	11	12	13	14	15	16	17	18	19	20	21	22	23	24	25	26
Ameide	M.	350	88	-	-	57	224	-	18	182	4	12	60	28	1 023	525	466	32	-	42,8	47,4	9,8	90,3	20,6	79,7
	V.	319	54	7	-	61	252	3	12	166	18	8	45	33	978	454	470	52	2	38,9	52,3	8,8	74,2	16,8	68,7
Ammerstol	M.	112	28	1	-	49	130	-	8	137	-	5	49	21	540	202	317	20	1	26,1	60,0	13,9	43,5	23,1	72,6
	V.	147	26	-	-	29	148	3	4	134	9	4	34	14	552	210	316	23	3	31,4	59,2	9,4	52,9	15,9	71,8
Arkel	M.	291	61	1	-	87	278	3	11	193	2	10	53	14	1 004	460	525	14	5	35,1	57,2	7,7	61,5	13,4	75,5
	V.	290	56	3	-	45	305	5	10	168	25	9	49	42	1 007	410	525	68	4	34,7	55,4	9,9	62,5	17,9	74,4
Asperen	M.	248	54	1	-	60	176	-	18	153	3	13	63	28	817	393	393	31	-	37,1	50,2	12,7	73,9	25,4	74,6
	V.	249	49	3	-	46	207	-	25	145	20	7	37	53	841	376	392	72	1	35,8	52,7	11,5	67,9	21,9	68,9
Barendrecht	M.	1 416	388	-	-	448	985	8	36	798	24	21	207	80	4 411	2 309	1 990	101	11	40,9	52,1	7,0	78,5	13,4	68,4
	V.	1 287	325	4	-	281	1 102	10	93	716	82	35	162	135	4 232	2 021	1 984	213	14	38,2	54,0	7,8	70,8	14,5	64,2
Barwoutswaarder	M.	201	49	-	-	54	100	1	8	79	-	1	21	11	525	313	200	12	-	47,6	46,1	6,3	103,3	13,6	64,5
	V.	189	41	2	-	26	116	-	5	68	2	4	14	16	483	265	200	18	-	48,0	44,9	7,1	106,9	15,7	63,8
Benthuizen	M.	256	61	-	-	80	149	1	9	107	3	4	28	18	716	410	284	22	-	44,3	48,7	7,0	90,8	14,3	64,8
	V.	234	62	2	-	47	171	2	16	91	14	3	23	18	683	362	287	32	2	43,6	49,9	6,5	87,4	12,9	60,9
Bergambacht	M.	606	160	-	1	224	456	1	29	421	10	22	141	54	2 125	1 041	1 018	64	2	36,1	53,7	10,2	67,2	19,0	67,0
	V.	626	152	5	-	115	525	7	37	390	35	26	99	72	2 089	956	1 019	111	3	37,5	53,1	9,4	70,6	17,8	65,9
Bergschenhoek	M.	707	215	1	-	254	424	1	29	344	4	14	105	40	2 138	1 219	874	43	2	43,2	49,4	7,4	87,4	15,1	62,4
	V.	664	185	4	-	167	493	4	27	293	31	10	82	49	2 009	1 053	872	75	9	42,5	50,5	7,0	84,0	13,9	58,3
Berkel en Rodenrijs	M.	1 526	356	2	-	472	910	5	41	510	9	24	131	65	4 051	2 419	1 553	74	5	46,5	48,1	5,4	96,8	11,3	65,6
	V.	1 393	282	5	-	381	988	9	90	455	43	36	99	99	3 880	2 182	1 547	146	5	43,3	50,7	6,0	85,5	11,9	59,6
Berkenwoude	M.	148	28	1	-	38	112	1	8	82	4	2	27	18	469	224	222	22	1	37,8	52,2	10,0	72,2	19,2	74,2
	V.	127	34	1	-	14	118	1	6	84	9	4	19	21	438	185	222	30	1	37,0	53,0	10,0	69,8	19,0	70,8
Bleiswijk	M.	589	161	1	-	191	324	2	25	276	3	9	66	36	1 683	975	667	40	1	44,6	48,8	6,6	91,5	13,5	62,7
	V.	566	184	2	-	129	379	3	40	236	22	9	50	52	1 672	928	667	74	3	45,0	48,4	6,6	93,0	13,7	54,7
Bleskensgraaf c.a.	M.	199	58	1	-	78	130	-	20	117	4	12	40	24	683	367	288	28	-	37,8	51,1	11,1	73,9	21,8	62,5
	V.	205	28	1	-	44	146	3	14	103	11	11	36	22	624	302	286	35	1	37,5	51,4	11,1	72,9	21,5	66,2
Bodegraven	M.	1 460	381	1	-	437	840	5	44	714	19	19	206	78	4 204	2 341	1 761	93	9	43,8	49,0	7,2	89,5	14,7	65,5
	V.	1 427	366	13	-	347	937	14	121	665	60	66	149	171	4 336	2 327	1 764	236	9	41,7	49,4	8,9	84,2	18,0	56,6
Bommel, den	M.	330	66	1	-	101	220	3	16	161	5	11	69	18	1 001	524	451	22	4	39,7	50,5	9,8	78,5	19,4	67,9
	V.	312	64	7	-	42	243	2	10	155	8	9	47	35	934	437	452	44	1	41,0	49,3	9,7	83,3	19,8	69,8
Boskoop	M.	1 519	443	2	-	529	927	5	70	862	14	19	270	92	4 752	2 580	2 061	108	3	41,3	50,7	8,0	81,6	15,8	63,4
	V.	1 517	397	8	-	298	1 078	15	117	761	101	43	210	195	4 740	2 372	2 057	295	16	40,5	50,0	9,5	81,1	18,9	60,5
Brandwijk	M.	160	53	-	-	52	100	-	20	93	7	7	20	17	529	292	213	24	-	40,3	51,4	8,3	78,3	16,2	65,8
	V.	145	43	1	-	31	110	1	7	83	9	4	19	19	472	230	213	27	2	40,0	51,1	8,9	78,4	17,4	59,7
Brielle	M.	607	131	3	-	173	408	5	30	419	10	16	170	60	2 032	957	1 000	69	6	36,5	51,4	12,1	70,9	23,5	69,6
	V.	558	137	8	-	93	492	6	76	374	68	32	121	124	2 089	896	995	181	17	33,6	53,1	13,3	63,4	25,0	67,9
Capelle a/d IJssel	M.	2 078	408	1	-	593	1 500	6	74	905	29	24	250	89	5 957	3 177	2 656	111	13	41,7	52,2	6,1	80,0	11,7	71,5
	V.	1 933	376	15	-	314	1 672	21	72	776	90	37	184	174	5 664	2 732	2 647	273	12	41,0	52,0	7,0	78,9	13,4	70,4
Delft	M.	10 707	3 381	14	-	6 370	8 057	89	559	6 041	238	206	2 063	633	38 358	21 223	16 175	792	168	36,8	55,7	7,5	66,0	13,6	55,5
	V.	10 160	2 581	104	-	2 837	8 852	191	1 034	5 637	890	544	1 535	1 397	35 762	17 156	16 128	2 212	266	35,9	54,4	9,7	66,1	17,9	61,5
Dirksland	M.	383	116	2	-	119	290	2	18	331	7	11	118	46	1 443	647	741	52	3	34,7	53,2	12,1	65,3	22,8	70,6
	V.	374	130	10	-	101	344	4	49	311	32	17	81	73	1 526	671	746	106	3	33,7	55,1	11,2	61,1	20,3	60,1
Dordrecht	M.	11 889	3 060	43	-	3 429	9 748	161	467	7 923	328	213	2 589	910	40 760	19 058	20 303	1 081	318	36,8	54,1	9,1	68,0	16,8	73,1
	V.	11 549	2 755	212	3	2 352	10 994	306	930	7 299	1 106	447	1 871	1 676	41 500	18 033	20 376	2 661	430	35,0	55,4	9,6	63,2	17,4	67,4
Dubboldam	M.	894	222	3	-	291	723	1	45	581	20	22	174	57	3 033	1 474	1 481	72	6	36,9	54,8	8,3	67,4	15,2	71,2
	V.	880	216	7	-	149	835	7	40	519	69	15	124	91	2 952	1 300	1 485	156	11	37,4	54,8	7,8	68,1	14,2	69,4
Everdingen	M.	218	58	-	-	62	131	-	12	92	4	10	39	16	642	360	262	20	-	43,0	46,9	10,1	91,7	21,6	67,9
	V.	209	42	3	-	40	150	1	4	87	10	8	25	24	603	303	265	34	1	42,1	48,4	9,5	87,0	19,5	64,8
Geervliet	M.	187	52	-	-	80	166	3	11	122	2	6	45	27	701	336	333	30	2	34,1	54,8	11,1	62,2	20,3	66,7
	V.	191	36	5	-	24	197	2	12	102	9	11	32	29	650	274	336	40	-	35,7	53,2	11,1	67,1	20,8	76,5
Giessenburg	M.	451	106	-	-	121	304	1	22	210	12	20	77	46	1 370	720	591	59	-	40,7	48,9	10,4	83,1	21,3	71,4
	V.	446	83	4	-	85	336	3	33	187	22	19	65	61	1 344	666	592	84	2	39,7	49,5	10,8	80,0	21,8	66,5
Goudereede	M.	169	43	-	-	58	116	1	21	119	2	7	46	19	601	298	281	22	-	35,3	52,7	12,0	66,9	22,7	66,3
	V.	160	30	4	-	45	147	2	19	92	10	11	42	37	599	265	285	47	2	32,4	52,6	15,0	61,6	28,6	66,2

Zie voor noot eerste bladzijde van deze tabel.

Tabel (vervolg)

Gemeenten	Geslacht	0-14 jaar	15-19 jaar			20-44 jaar			45-64 jaar			65 jaar en ouder			Totaal	van wie				Per 100 mannen resp. vrouwen			Per 100 mannen resp. vrouwen van 20-64 jaar		Gehuwd per 100 mannen 20-44 jaar resp. vrouwen 15-44 jaar
			Ongehuwd	Gehuwd 1)	Gehuwd gewezen	Ongehuwd	Gehuwd 1)	Gehuwd gewezen	Ongehuwd	Gehuwd 1)	Gehuwd gewezen	Ongehuwd	Gehuwd 1)	Gehuwd gewezen		ongehuwd	gehuwd 1)	weduwstaat	gescheiden van echt	0-19 jaar	20-64 jaar	65 jaar en ouder	0-19 jaar	65 jaar en ouder	
1	2	3	4	5	6	7	8	9	10	11	12	13	14	15	16	17	18	19	20	21	22	23	24	25	26
Gorinchem	M.	3 417	698	11	-	847	2 713	21	118	1 889	59	59	568	195	10 595	5 139	5 181	239	36	38,9	53,3	7,8	73,1	14,6	75,8
	V.	3 195	663	55	1	595	3 032	68	187	1 711	246	105	392	374	10 624	4 745	5 190	625	64	36,8	55,0	8,2	67,0	14,9	69,9
Gouda	M.	6 553	1 644	5	-	1 919	5 013	52	268	4 057	138	99	1 225	442	21 415	10 483	10 300	526	106	38,3	53,5	8,2	71,7	15,4	71,8
	V.	6 215	1 526	67	-	1 475	5 605	138	498	3 754	558	249	886	868	21 819	9 963	10 312	1 368	176	35,8	55,0	9,2	65,0	16,7	64,4
Gouderak	M.	298	76	-	-	145	230	1	34	180	3	11	79	22	1 079	564	489	25	1	34,7	54,9	10,4	63,1	18,9	61,2
	V.	315	74	-	-	56	269	2	14	163	23	5	55	48	1 024	464	487	69	4	38,0	51,5	10,5	73,8	20,5	67,1
Goudriaan	M.	100	20	1	-	42	59	1	6	60	3	10	15	11	328	178	135	14	1	36,9	52,1	11,0	70,8	21,1	57,8
	V.	94	17	1	-	16	64	-	7	56	4	5	15	17	296	139	136	21	-	37,8	49,7	12,5	76,2	25,2	66,3
Goudswaard	M.	232	43	-	-	88	133	-	27	119	5	5	47	15	714	395	299	16	4	38,5	52,1	9,4	73,9	18,0	60,2
	V.	224	56	-	-	48	163	3	19	106	15	5	30	39	708	352	299	52	5	39,5	50,0	10,5	79,1	20,9	60,4
's-Gravendeel	M.	839	217	-	-	296	603	5	46	521	16	24	182	80	2 829	1 422	1 306	97	4	37,3	52,6	10,1	71,0	19,2	66,7
	V.	798	189	8	-	135	698	4	37	476	46	30	127	116	2 664	1 189	1 309	161	5	37,4	52,4	10,2	71,3	19,6	68,3
's-Gravenhage	M.	80 727	21 627	137	3	28 121	62 167	1 614	3 973	57 211	3 317	1 338	19 884	6 126	286 245	135 786	139 399	7 095	3 965	35,8	54,6	9,6	65,5	17,5	67,6
	V.	77 124	20 357	1 020	11	25 303	70 896	4 000	11 675	53 798	14 423	6 295	14 394	19 595	318 891	140 754	140 108	29 253	8 776	30,9	56,5	12,6	54,7	22,4	59,1
's-Gravenzande	M.	1 641	390	1	-	517	1 049	4	71	840	35	21	290	84	4 943	2 640	2 180	114	9	41,1	50,9	8,0	80,8	15,7	66,8
	V.	1 538	375	8	-	324	1 193	17	83	748	81	32	225	154	4 778	2 352	2 174	242	10	40,2	51,2	8,6	78,5	16,8	62,6
Groot-Ammers	M.	343	84	-	-	77	212	2	10	167	9	8	57	34	1 003	522	436	43	2	42,6	47,5	9,9	89,5	20,8	72,9
	V.	294	83	1	-	62	235	2	27	160	25	17	40	33	979	483	436	57	3	38,6	52,2	9,2	74,0	17,6	61,6
Haastrecht	M.	485	104	-	-	166	275	1	23	237	5	9	63	36	1 404	787	575	39	3	41,9	50,4	7,7	83,3	15,3	62,2
	V.	459	98	-	-	92	319	2	40	203	29	12	51	50	1 355	701	573	78	3	41,1	50,6	8,3	81,3	16,5	62,4
Hagestein	M.	127	48	-	-	78	70	-	19	82	1	9	34	10	478	281	186	10	1	36,6	52,3	11,1	70,0	21,2	47,3
	V.	123	31	2	-	50	75	1	9	83	7	5	26	9	421	218	186	17	-	37,1	53,4	9,5	69,3	17,8	48,4
Hardinxveld-Giessendam	M.	2 002	507	3	-	582	1 458	11	96	1 175	44	39	335	146	6 398	3 226	2 971	192	9	39,3	52,6	8,1	74,6	15,4	71,1
	V.	1 935	529	23	-	368	1 649	26	97	1 040	121	45	271	237	6 341	2 974	2 983	366	18	39,2	52,1	8,7	75,3	16,8	64,4
Hazerswoude	M.	1 186	310	-	-	386	594	1	49	474	22	11	152	50	3 235	1 942	1 220	69	4	46,2	47,2	6,6	98,0	14,0	60,6
	V.	1 178	266	4	-	274	691	7	58	421	37	24	115	76	3 151	1 800	1 231	115	5	46,0	47,2	6,8	97,3	14,4	56,0
Heenvliet	M.	173	52	-	-	58	143	1	22	133	2	11	53	22	670	316	329	24	1	33,6	53,6	12,8	62,7	24,0	70,8
	V.	174	46	1	-	20	170	2	9	118	12	3	42	30	627	252	331	44	-	35,2	52,8	12,0	66,8	22,7	71,5
Heerjansdam	M.	299	57	-	-	77	290	1	9	141	5	10	38	14	941	452	469	20	-	37,8	55,6	6,6	68,1	11,9	78,8
	V.	292	57	4	-	49	308	2	17	136	9	10	24	31	939	425	472	41	1	37,6	55,5	6,9	67,8	12,5	74,3
Hei- en Boeicop	M.	160	30	-	-	46	88	1	5	65	4	11	22	15	447	252	175	18	2	42,5	46,8	10,7	90,9	23,0	65,2
	V.	138	30	-	-	25	99	2	10	57	3	6	19	20	409	209	175	24	1	41,1	47,9	11,0	85,7	23,0	63,5
Heinenoord	M.	333	85	-	-	144	224	-	19	217	4	15	62	30	1 133	596	503	33	1	36,9	53,7	9,4	68,8	17,6	60,9
	V.	322	90	1	-	70	260	3	24	200	14	21	43	46	1 094	527	504	61	2	37,7	52,2	10,1	72,3	19,3	61,6
Hekelingen	M.	155	46	-	-	51	119	-	9	122	4	7	36	14	563	268	277	18	-	35,7	54,2	10,1	65,9	18,7	70,0
	V.	164	34	3	-	20	138	-	7	106	11	5	27	25	540	230	274	35	1	37,2	52,2	10,6	71,3	20,2	72,3
Hekendorp	M.	143	38	-	-	69	72	-	14	69	4	4	20	14	447	268	161	17	1	40,5	51,0	8,5	79,4	16,7	51,1
	V.	139	36	1	-	34	81	1	4	64	8	6	15	13	402	219	161	20	2	43,8	47,8	8,4	91,7	17,7	53,6
Hellevoetsluis	M.	1 021	237	2	-	280	957	5	60	627	12	31	218	85	3 535	1 629	1 804	94	8	35,6	54,9	9,5	64,9	17,2	77,1
	V.	1 012	205	16	-	73	1 001	12	42	562	39	32	157	148	3 299	1 364	1 736	188	11	37,4	52,4	10,2	71,3	19,5	77,8
Hendrik-Ido-Ambacht	M.	1 352	319	4	-	335	1 086	7	35	665	16	10	155	82	4 066	2 051	1 910	96	9	41,2	52,7	6,1	78,1	11,5	76,1
	V.	1 263	273	18	-	188	1 212	17	55	568	73	19	109	105	3 900	1 798	1 907	178	17	39,8	54,2	6,0	73,5	11,0	72,0
Herkingen	M.	187	39	-	-	38	117	-	14	90	4	6	30	14	539	284	237	18	-	41,9	48,8	9,3	85,9	19,0	73,5
	V.	163	44	3	-	22	139	3	16	72	4	9	22	25	522	254	236	31	1	40,2	49,1	10,7	82,0	21,9	67,3
Heukelum	M.	252	74	-	-	119	186	-	27	196	7	17	55	28	961	489	437	30	5	33,9	55,7	10,4	60,9	18,7	61,0
	V.	249	69	4	-	47	230	2	16	168	14	6	39	31	875	387	441	44	3	36,8	54,5	8,7	67,5	15,9	66,5
Hillegom	M.	2 496	658	2	1	882	1 494	13	92	1 302	30	44	389	134	7 537	4 172	3 187	154	24	41,9	50,6	7,5	82,8	14,9	62,5
	V.	2 261	628	15	-	648	1 721	20	163	1 178	151	64	295	229	7 373	3 764	3 209	371	29	39,4	52,6	8,0	74,8	15,2	57,3
Hoogblokland	M.	133	43	1	-	43	95	1	16	92	3	7	35	9	478	242	223	12	1	37,0	52,3	10,7	70,8	20,4	68,3
	V.	134	29	2	-	26	111	2	4	86	6	10	28	11	449	203	227	19	-	36,8	52,3	10,9	70,2	20,9	66,5
Hoornaar	M.	141	34	1	-	42	120	-	4	69	3	4	32	11	461	225	222	13	1	38,2	51,6	10,2	73,9	19,7	74,1
	V.	128	19	2	-	25	132	-	8	66	9	3	23	20	435	183	223	29	-	34,2	55,2	10,6	62,1	19,2	75,3
Katwijk	M.	5 301	1 538	5	-	1 680	3 491	10	169	2 059	55	45	598	193	15 144	8 733	6 153	245	13	45,2	49,3	5,5	91,7	11,2	67,4
	V.	5 090	1 189	60	-	872	3 880	68	297	1 780	233	93	441	422	14 425	7 541	6 161	695	28	44,0	49,4	6,6	88,9	13,4	64,9

Zie voor noot eerste bladzijde van deze tabel.

Tabel (vervolg)

Gemeenten	Geslacht	0-14 jaar	15-19 jaar			20-44 jaar			45-64 jaar			65 jaar en ouder			Totaal	van wie				Per 100 mannen resp. vrouwen			Per 100 mannen resp. vrouwen van 20-64 jaar		Gehuwd per 100 mannen 20-44 jaar resp. vrouwen 15-44 jaar
			Ongehuwd	Gehuwd 1)	Gehuwd geweest	Ongehuwd	Gehuwd 1)	Gehuwd geweest	Ongehuwd	Gehuwd 1)	Gehuwd geweest	Ongehuwd	Gehuwd 1)	Gehuwd geweest		ongehuwd	gehuwd 1)	weduwstaat	gescheiden van echt	0-19 jaar	20-64 jaar	65 jaar en ouder	0-19 jaar	65 jaar en ouder	
1	2	3	4	5	6	7	8	9	10	11	12	13	14	15	16	17	18	19	20	21	22	23	24	25	26
Kedichem	M.	128	38	-	-	62	111	-	22	114	4	12	42	17	550	262	267	20	1	30,2	56,9	12,9	53,0	22,7	64,2
	V.	144	42	2	-	24	131	2	11	100	8	5	35	19	523	226	268	28	1	35,9	52,8	11,3	68,1	21,4	66,2
Klaaswaal	M.	349	97	1	-	119	224	1	20	242	5	14	76	25	1 173	599	543	30	1	38,1	52,1	9,8	73,2	18,8	65,1
	V.	366	79	1	-	59	272	2	18	213	21	14	58	54	1 157	536	544	77	-	38,5	50,6	10,9	76,2	21,5	66,1
Koudekerk a/d Rijn	M.	371	100	-	-	128	214	-	24	160	10	17	44	22	1 090	640	418	29	3	43,2	49,2	7,6	87,9	15,5	62,6
	V.	317	70	1	-	70	240	1	27	140	17	7	38	40	968	491	419	55	3	40,1	51,1	8,8	78,4	17,2	63,1
Krimpen a/d Lek	M.	509	122	1	-	196	470	2	26	378	12	13	104	57	1 890	866	953	67	4	33,4	57,4	9,2	58,3	16,1	70,4
	V.	509	123	6	-	77	533	9	28	333	38	25	85	76	1 844	762	959	115	8	34,6	55,3	10,1	62,5	18,2	72,1
Krimpen a/d IJssel	M.	1 688	340	-	-	520	1 375	7	62	861	31	11	166	100	5 161	2 621	2 402	126	12	39,3	55,3	5,4	71,0	9,7	72,3
	V.	1 528	342	11	-	226	1 544	22	55	724	84	20	126	132	4 814	2 171	2 405	220	18	39,1	55,1	5,8	70,8	10,5	72,5
Langerak	M.	191	46	-	-	59	109	-	11	83	-	9	25	18	551	316	217	18	-	43,0	47,6	9,4	90,5	19,8	64,9
	V.	181	43	2	-	32	122	3	11	82	15	3	14	18	526	270	220	35	1	43,0	50,4	6,6	85,3	13,2	61,4
Lange Ruige Weide	M.	147	47	-	-	57	87	-	8	70	2	3	26	13	460	262	183	15	-	42,2	48,7	9,1	86,6	18,8	60,4
	V.	139	40	1	-	40	93	2	2	71	9	4	18	17	436	225	183	28	-	41,3	49,8	8,9	82,9	18,0	53,4
Leerbroek	M.	146	35	-	-	55	85	2	17	80	5	16	20	14	475	269	185	21	-	38,1	51,4	10,5	74,2	20,5	59,9
	V.	147	38	-	-	40	99	1	8	74	10	10	13	23	463	243	186	33	1	40,0	50,1	9,9	79,7	19,8	55,6
Leerdam	M.	1 875	415	5	-	507	1 316	6	91	1 086	34	42	337	132	5 846	2 930	2 744	158	14	39,3	52,0	8,7	75,5	16,8	72,0
	V.	1 755	429	33	-	296	1 507	21	100	987	134	25	243	200	5 730	2 605	2 770	338	17	38,7	53,1	8,2	72,8	15,4	67,4
Leiden	M.	13 534	3 978	35	-	5 978	10 184	122	565	8 793	322	208	2 676	927	47 322	24 263	21 688	1 088	283	37,1	54,9	8,0	67,6	14,7	62,5
	V.	13 133	3 891	168	1	4 648	11 386	352	1 393	8 134	1 318	761	2 040	2 045	49 270	23 826	21 728	3 201	515	34,9	55,3	9,8	63,1	17,8	56,5
Leiderdorp	M.	1 238	271	-	-	303	959	2	25	525	14	14	137	47	3 535	1 851	1 621	59	4	42,7	51,7	5,6	82,5	10,8	75,9
	V.	1 231	255	6	-	221	1 027	15	45	492	70	15	100	105	3 582	1 767	1 625	169	21	41,7	52,2	6,1	79,8	11,8	67,8
Leidschendam	M.	2 787	647	2	-	937	1 824	14	162	1 230	40	50	374	115	8 182	4 583	3 430	139	30	42,0	51,4	6,6	81,7	12,8	65,7
	V.	2 604	546	13	-	722	2 060	44	225	1 109	206	116	273	266	8 184	4 213	3 455	452	64	38,7	53,3	8,0	72,4	15,0	61,2
Leimuiden	M.	588	121	-	-	145	306	1	21	227	5	7	56	21	1 498	882	589	26	1	47,3	47,1	5,6	100,6	11,9	67,7
	V.	536	124	1	-	97	351	2	27	197	19	8	41	31	1 434	792	590	50	2	46,1	48,3	5,6	95,4	11,5	61,2
Lekkerkerk	M.	806	203	-	-	266	638	2	52	548	23	18	172	62	2 790	1 345	1 358	83	4	36,2	54,8	9,0	66,0	16,5	70,4
	V.	752	191	13	-	139	725	9	36	492	57	26	128	115	2 683	1 144	1 358	173	8	35,6	54,4	10,0	65,6	18,4	68,5
Lexmond	M.	257	68	-	-	108	193	-	32	174	4	11	66	33	946	476	433	36	1	34,4	54,0	11,6	63,6	21,5	64,1
	V.	264	75	3	-	63	214	-	25	168	13	12	51	33	921	439	436	46	-	37,1	52,5	10,4	70,8	19,9	61,1
Lier, de	M.	933	269	1	-	301	563	3	22	370	10	8	118	30	2 628	1 533	1 052	38	5	45,8	48,3	5,9	94,8	12,3	64,9
	V.	938	230	6	-	184	622	5	34	343	33	17	87	55	2 554	1 403	1 058	90	3	46,0	47,8	6,2	96,2	13,0	60,0
Lisse	M.	2 469	640	1	-	836	1 277	10	61	1 056	17	26	276	111	6 780	4 032	2 610	126	12	45,9	48,0	6,1	95,5	12,7	60,2
	V.	2 340	572	5	1	661	1 434	26	172	969	125	78	212	212	6 807	3 823	2 620	346	18	42,9	49,7	7,4	86,2	14,8	53,3
Maasdam	M.	273	73	1	-	95	212	3	29	181	4	19	57	12	959	489	451	18	1	36,2	54,6	9,2	66,2	16,8	68,4
	V.	251	59	3	-	30	240	5	13	164	14	15	47	39	880	368	454	56	2	35,6	52,9	11,5	67,2	21,7	72,1
Maasland	M.	801	160	1	-	210	385	2	40	304	12	18	109	32	2 074	1 229	799	43	3	46,4	45,9	7,7	100,9	16,7	64,5
	V.	779	193	2	-	188	453	3	67	266	24	22	80	59	2 136	1 249	801	82	4	45,6	46,9	7,5	97,3	16,1	54,2
Maassluis	M.	2 182	512	2	-	608	1 610	16	88	1 101	40	30	316	112	6 617	3 420	3 029	142	26	40,8	52,3	6,9	77,9	13,2	72,1
	V.	2 080	409	33	-	329	1 798	23	142	969	153	92	238	214	6 480	3 052	3 038	368	22	38,9	52,7	8,4	73,9	15,9	70,6
Meerkerk	M.	335	54	-	-	102	234	-	14	178	10	10	64	33	1 034	515	476	42	1	37,6	52,0	10,4	72,3	19,9	69,6
	V.	347	73	2	-	49	267	4	23	160	24	25	46	56	1 076	517	475	83	1	39,2	49,0	11,8	80,1	24,1	68,1
Melissant	M.	287	85	2	-	106	196	-	11	192	6	4	78	24	991	493	468	30	-	37,7	51,6	10,7	73,2	20,7	64,9
	V.	276	67	6	-	52	224	2	17	184	9	9	55	36	937	421	469	45	2	37,2	52,1	10,7	71,5	20,5	65,5
Middelharnis	M.	741	192	2	-	215	555	4	50	488	20	23	185	47	2 522	1 221	1 230	63	8	37,1	52,8	10,1	70,2	19,1	71,7
	V.	720	170	7	-	144	620	11	92	455	61	43	140	93	2 556	1 169	1 222	152	13	35,1	54,1	10,8	64,9	20,0	65,9
Moerkapelle	M.	250	56	-	-	54	142	-	5	108	-	2	28	7	652	367	278	7	-	46,9	47,4	5,7	99,0	12,0	72,4
	V.	211	65	5	-	42	161	3	6	91	16	4	21	18	643	328	278	37	-	43,7	49,6	6,7	88,1	13,5	60,1
Molenaarsgraaf	M.	98	35	-	-	53	72	-	5	62	1	4	11	6	347	195	145	7	-	38,3	55,6	6,1	68,9	10,9	57,6
	V.	104	14	-	-	22	85	1	10	54	9	2	6	12	319	152	145	22	-	37,0	56,7	6,3	65,2	11,0	69,7
Monster	M.	2 889	709	4	-	983	1 537	6	86	1 181	27	28	341	119	7 910	4 695	3 063	143	9	45,5	48,3	6,2	94,3	12,8	60,8
	V.	2 743	699	5	-	680	1 781	13	178	1 036	102	52	249	194	7 732	4 352	3 071	300	9	44,6	49,0	6,4	90,9	13,1	56,2
Moordrecht	M.	616	124	-	-	193	468	2	42	295	9	5	109	41	1 904	980	872	49	3	38,9	53,0	8,1	73,3	15,4	70,6
	V.	515	109	6	-	102	516	5	36	283	31	20	71	57	1 751	782	876	88	5	36,0	55,6	8,4	64,7	15,2	70,7

Zie voor noot eerste bladzijde van deze tabel.

Tabel (vervolg)

Gemeenten	Geslacht	0-14 jaar	15-19 jaar			20-44 jaar			45-64 jaar			65 jaar en ouder			Totaal	van wie				Per 100 mannen resp. vrouwen			Per 100 mannen resp. vrouwen van 20-64 jaar		Gehuwd per 100 mannen 20-44 jaar resp. vrouwen 15-44 jaar
			Ongehuwd	Gehuwd 1)	Gehuwd gewest	Ongehuwd	Gehuwd 1)	Gehuwd gewest	Ongehuwd	Gehuwd 1)	Gehuwd gewest	Ongehuwd	Gehuwd 1)	Gehuwd gewest		ongehuwd	gehuwd 1)	weduwstaat	gescheiden van echt	0-19 jaar	20-64 jaar	65 jaar en ouder	0-19 jaar	65 jaar en ouder	
1	2	3	4	5	6	7	8	9	10	11	12	13	14	15	16	17	18	19	20	21	22	23	24	25	26
Mijnsheerenland	M.	310	78	-	-	108	217	1	22	187	5	12	62	29	1 031	530	466	34	1	37,6	52,4	10,0	71,9	19,1	66,6
	V.	261	73	3	-	64	245	5	25	170	14	13	49	37	959	436	467	53	3	35,2	54,5	10,3	64,4	18,9	63,6
Naaldwijk	M.	3 576	927	1	-	1 187	1 853	7	102	1 478	51	37	391	150	9 760	5 829	3 723	199	9	46,2	47,9	5,9	96,3	12,4	60,8
	V.	3 331	825	22	-	778	2 095	30	184	1 328	142	64	299	257	9 355	5 182	3 744	407	22	44,7	48,7	6,6	91,7	13,6	56,5
Nieuw-Beijerland	M.	220	68	1	-	117	152	1	25	165	10	5	46	19	829	435	364	28	2	34,9	56,7	8,4	61,5	14,9	56,3
	V.	211	54	1	-	71	184	1	27	141	20	20	39	45	814	383	365	65	1	32,7	54,5	12,8	59,9	23,4	59,5
Nieuwerkerk a/d IJssel	M.	1 003	217	2	-	281	704	6	38	446	17	16	135	40	2 905	1 555	1 287	56	7	42,1	51,3	6,6	81,9	12,8	71,0
	V.	938	201	12	-	164	784	8	34	396	58	15	98	100	2 808	1 352	1 290	157	9	41,0	51,4	7,6	79,7	14,8	68,1
Nieuwe-Tonge	M.	345	84	2	-	68	245	-	16	228	3	9	73	34	1 107	522	548	36	1	38,9	50,6	10,5	77,0	20,7	78,3
	V.	320	67	8	1	37	281	4	27	196	11	14	64	46	1 076	465	549	57	5	36,8	51,7	11,5	71,2	22,3	72,6
Nieuwkoop	M.	986	200	1	-	291	543	3	51	323	10	31	151	66	2 656	1 559	1 018	69	10	44,7	46,0	9,3	97,2	20,3	64,9
	V.	952	193	2	-	218	604	7	49	308	46	40	100	101	2 620	1 452	1 014	145	9	43,8	47,0	9,2	93,1	19,6	59,2
Nieuwland	M.	106	20	-	-	32	54	-	12	56	4	3	29	10	326	173	139	14	-	38,6	48,5	12,9	79,7	26,6	62,8
	V.	81	20	-	-	14	63	-	6	57	4	4	19	16	284	125	139	20	-	35,6	50,7	13,7	70,1	27,1	64,9
Nieuw-Lekkerland	M.	895	199	2	-	245	628	2	28	403	15	7	159	60	2 643	1 374	1 192	71	6	41,5	50,0	8,5	83,0	17,1	71,8
	V.	878	180	7	-	130	697	12	32	363	37	11	123	73	2 543	1 231	1 190	112	10	41,9	50,0	8,1	83,8	16,3	68,6
Nieuwpoort	M.	134	32	-	-	47	89	-	3	77	4	4	34	14	438	220	200	16	2	37,9	50,2	11,9	75,5	23,6	65,4
	V.	120	32	-	-	22	106	3	12	66	15	3	32	24	435	189	204	40	2	34,9	51,5	13,6	67,9	26,3	65,0
Nieuwveen	M.	504	83	-	-	161	161	-	70	131	5	33	34	34	1 216	851	326	37	2	48,3	43,4	8,3	111,2	19,1	50,0
	V.	361	89	-	-	201	191	1	150	117	23	42	23	45	1 243	843	331	59	10	36,2	54,9	8,9	65,9	16,1	39,6
Noordeloos	M.	181	52	-	-	94	105	-	13	111	4	8	34	21	623	348	250	24	1	37,4	52,5	10,1	71,3	19,3	52,8
	V.	172	38	-	-	53	123	2	14	101	15	15	27	27	587	292	251	42	2	35,8	52,5	11,7	68,2	22,4	56,9
Noordwijk	M.	3 029	884	2	-	1 171	1 616	7	104	1 277	39	41	384	124	8 678	5 229	3 279	154	16	45,1	48,6	6,3	92,9	13,0	57,8
	V.	2 904	989	21	-	1 241	1 838	39	494	1 260	209	188	299	312	9 794	5 816	3 418	478	82	40,0	51,9	8,1	77,0	15,7	45,0
Noordwijkerhout	M.	2 027	504	-	-	1 067	925	5	333	746	35	102	217	86	6 047	4 033	1 888	114	12	41,9	51,4	6,7	81,4	13,0	46,3
	V.	1 832	442	5	-	496	1 051	16	95	609	71	35	128	104	4 884	2 900	1 793	179	12	46,6	47,9	5,5	97,5	11,4	52,5
Nootdorp	M.	612	142	-	-	232	317	-	25	208	3	13	61	24	1 637	1 024	586	27	-	46,1	47,9	6,0	96,1	12,5	57,7
	V.	582	130	2	-	143	365	6	29	176	17	16	45	41	1 552	900	588	61	3	46,0	47,4	6,6	97,0	13,9	56,8
Numansdorp	M.	661	189	2	-	248	509	5	67	430	12	32	161	69	2 385	1 197	1 102	79	7	35,7	53,3	11,0	67,0	20,6	66,8
	V.	665	153	12	-	100	597	6	51	390	51	23	105	111	2 264	992	1 104	161	7	36,7	52,8	10,5	69,5	20,0	70,2
Oegstgeest	M.	1 945	468	-	-	827	1 244	10	131	1 044	42	57	405	114	6 287	3 428	2 693	135	31	38,4	52,4	9,2	73,2	17,5	59,8
	V.	1 970	513	5	-	807	1 413	54	336	1 031	260	207	287	430	7 313	3 833	2 736	646	98	34,0	53,4	12,6	63,8	23,7	50,8
Ooltgensplaat	M.	481	125	-	-	150	308	2	29	269	11	10	98	43	1 526	795	675	51	5	39,7	50,4	9,9	78,8	19,6	67,0
	V.	462	97	8	-	85	359	4	39	239	28	19	71	70	1 481	702	677	95	7	38,3	50,9	10,8	75,2	21,2	66,4
Oostvoorne	M.	627	162	-	-	189	494	4	47	534	22	28	198	56	2 361	1 053	1 226	71	11	33,4	54,6	12,0	61,2	21,9	71,9
	V.	561	158	5	-	111	588	17	38	490	60	22	147	138	2 335	890	1 230	194	21	31,0	55,8	13,2	55,5	23,5	67,5
Ottoland	M.	119	29	-	-	30	58	-	5	55	4	2	27	9	338	185	140	13	-	43,8	45,0	11,2	97,4	25,0	65,9
	V.	97	22	1	-	23	63	-	6	56	2	11	20	16	317	159	140	18	-	37,9	47,3	14,8	80,0	31,3	58,7
Oud-Alblas	M.	194	60	-	-	73	146	1	17	109	4	8	37	24	673	352	292	27	2	37,7	52,0	10,3	72,6	19,7	66,4
	V.	213	56	1	-	46	160	3	26	98	7	11	31	31	683	352	290	41	-	39,5	49,8	10,7	79,4	21,5	60,5
Oud-Beijerland	M.	1 222	288	2	-	401	856	2	88	649	19	30	239	94	3 890	2 029	1 746	110	5	38,9	51,8	9,3	75,0	18,0	68,0
	V.	1 090	233	10	-	249	984	9	116	583	75	60	171	137	3 717	1 748	1 748	216	5	35,9	54,2	9,9	66,1	18,3	66,9
Ouddorp	M.	611	135	1	-	227	435	3	67	370	14	48	165	62	2 138	1 088	971	74	5	34,9	52,2	12,9	66,9	24,6	65,4
	V.	624	122	14	1	109	498	6	58	346	47	28	119	87	2 059	941	977	139	2	36,9	51,7	11,4	71,5	22,0	68,3
Oudenhoorn	M.	129	36	-	-	47	96	-	23	103	3	7	32	9	485	242	231	11	1	34,0	56,1	9,9	60,7	17,6	67,1
	V.	115	29	2	-	26	118	-	8	85	14	3	26	18	444	181	231	30	2	32,9	56,5	10,6	58,2	18,7	68,6
Ouderkerk a/d IJssel	M.	693	170	1	-	242	480	2	37	343	10	16	131	49	2 174	1 158	955	61	-	39,8	51,2	9,0	77,6	17,6	66,3
	V.	664	175	7	-	121	552	4	46	299	31	14	98	74	2 085	1 020	956	108	1	40,6	50,5	8,9	80,3	17,7	65,1
Oude-Tonge	M.	419	122	-	-	129	308	-	24	267	16	19	101	36	1 441	713	676	52	-	37,6	51,6	10,8	72,7	21,0	70,5
	V.	425	104	6	-	65	356	3	47	243	23	19	77	52	1 420	660	682	76	2	37,7	51,9	10,4	72,6	20,1	67,8
Oudewater	M.	711	176	-	-	234	377	2	26	290	9	18	99	47	1 989	1 165	766	54	4	44,6	47,2	8,2	94,6	17,5	61,5
	V.	685	138	5	-	201	428	12	90	257	42	57	81	109	2 105	1 171	771	159	4	39,4	48,9	11,7	80,4	24,0	55,2
Papekop	M.	124	32	-	-	30	45	-	6	29	-	2	10	8	286	194	84	8	-	54,5	38,5	7,0	141,8	18,2	60,0
	V.	116	27	-	-	21	52	-	4	25	9	3	8	7	272	171	85	16	-	52,6	40,8	6,6	128,8	16,2	52,0

Zie voor noot eerste bladzijde van deze tabel.

Tabel (vervolg)

Gemeenten	Geslacht	0-14 jaar	15-19 jaar			20-44 jaar			45-64 jaar			65 jaar en ouder			Totaal	van wie				Per 100 mannen resp. vrouwen			Per 100 mannen resp. vrouwen van 20-64 jaar		Gehuwd per 100 mannen 20-44 jaar resp. vrouwen 15-44 jaar
			Ongehuwd	Gehuwd 1)	Gehuwd gewest	Ongehuwd	Gehuwd 1)	Gehuwd gewest	Ongehuwd	Gehuwd 1)	Gehuwd gewest	Ongehuwd	Gehuwd 1)	Gehuwd gewest		ongehuwd	gehuwd 1)	weduwstaat	gescheiden van echt	0-19 jaar	20-64 jaar	65 jaar en ouder	0-19 jaar	65 jaar en ouder	
1	2	3	4	5	6	7	8	9	10	11	12	13	14	15	16	17	18	19	20	21	22	23	24	25	26
Papendrecht	M.	1 665	350	4	-	361	1 325	6	56	710	17	21	172	80	4 767	2 453	2 211	91	12	42,4	51,9	5,7	81,6	11,0	78,3
	V.	1 493	283	24	-	204	1 472	14	48	605	73	28	120	135	4 499	2 056	2 221	204	18	40,0	53,7	6,3	74,5	11,7	74,9
Piershil	M.	134	35	-	-	51	91	-	6	86	2	8	32	17	462	234	209	17	2	36,6	51,1	12,3	71,6	24,2	64,1
	V.	126	22	2	-	25	109	2	19	76	9	5	25	17	437	197	212	26	2	34,3	54,9	10,8	62,5	19,6	69,4
Poortugaal	M.	1 290	211	-	-	369	1 296	11	112	422	17	31	135	52	3 946	2 013	1 853	64	16	38,1	56,4	5,5	67,4	9,8	77,3
	V.	1 131	214	13	1	291	1 383	21	136	370	69	55	128	108	3 920	1 827	1 894	168	31	34,7	57,9	7,4	59,9	12,8	72,6
Puttershoek	M.	483	89	-	-	143	401	3	32	293	8	7	78	43	1 580	754	772	53	1	36,2	55,7	8,1	65,0	14,5	73,3
	V.	482	88	8	-	44	467	6	20	246	26	11	53	58	1 509	645	774	87	3	38,3	53,6	8,1	71,4	15,1	77,5
Pijnacker	M.	1 873	429	-	-	655	1 092	4	40	776	23	23	227	62	5 204	3 020	2 095	82	7	44,2	49,8	6,0	88,9	12,0	62,4
	V.	1 765	409	3	-	404	1 241	14	74	694	62	28	156	130	4 980	2 680	2 094	193	13	43,7	50,0	6,3	87,5	12,6	60,1
Reeuwijk	M.	1 002	220	-	-	321	654	5	43	468	20	14	162	54	2 963	1 600	1 284	71	8	41,2	51,0	7,8	80,9	15,2	66,7
	V.	902	233	10	-	205	724	6	43	432	45	15	119	97	2 831	1 398	1 285	133	15	40,4	51,4	8,2	78,7	15,9	62,3
Rhoon	M.	795	162	1	-	215	624	4	38	373	12	5	111	39	2 379	1 215	1 109	50	5	40,3	53,2	6,5	75,7	12,2	74,0
	V.	761	151	9	-	118	686	8	49	344	35	27	77	68	2 333	1 106	1 116	100	11	39,5	53,1	7,4	74,3	13,9	71,5
Ridderkerk	M.	4 769	1 036	9	-	1 172	4 161	14	132	2 185	71	35	534	212	14 330	7 144	6 889	266	31	40,6	54,0	5,4	75,2	10,1	77,8
	V.	4 508	917	65	-	672	4 512	54	188	1 909	215	74	401	367	13 882	6 359	6 887	583	53	39,5	54,4	6,1	72,7	11,2	73,6
Rietveld	M.	166	32	-	-	45	87	-	8	52	5	2	11	8	416	253	150	11	2	47,6	47,4	5,0	100,5	10,7	65,9
	V.	146	35	4	-	22	96	1	5	46	7	4	7	8	381	212	153	14	2	48,6	46,4	5,0	104,5	10,7	63,3
Rockanje	M.	426	121	-	-	152	325	3	29	394	10	30	140	46	1 676	758	859	50	9	32,6	54,5	12,9	59,9	23,7	67,7
	V.	435	128	7	-	68	403	10	32	348	42	25	104	111	1 713	688	862	151	12	33,3	52,7	14,0	63,1	26,6	66,6
Rotterdam	M.	98 344	26 268	263	4	33 826	83 869	1 669	4 909	74 870	3 794	1 568	23 015	7 520	359 919	164 915	182 017	9 001	3 986	34,7	56,4	8,9	61,5	15,8	70,3
	V.	94 358	23 928	1 678	17	23 096	94 360	3 453	8 917	68 946	12 394	3 877	17 020	17 067	369 111	154 176	182 004	26 966	5 965	32,5	57,2	10,3	56,8	18,0	65,5
Rozenburg	M.	672	161	1	-	196	490	5	42	272	6	17	116	33	2 011	1 088	879	39	5	41,5	50,3	8,2	82,5	16,4	70,9
	V.	636	127	4	-	116	541	7	52	267	26	35	69	58	1 938	966	881	86	5	39,6	52,1	8,3	76,0	16,1	68,6
Rijnsaterwoude	M.	145	37	-	-	47	82	-	4	61	6	1	24	4	411	234	167	8	2	44,3	48,7	7,0	91,0	14,5	63,6
	V.	128	24	-	-	39	87	1	8	58	8	-	18	11	382	199	163	18	2	39,8	52,6	7,6	75,6	14,4	57,6
Rijnsburg	M.	1 202	313	-	-	383	691	3	35	489	14	17	156	48	3 351	1 950	1 336	59	6	45,2	48,2	6,6	93,8	13,7	64,2
	V.	1 099	300	7	-	252	762	15	46	461	54	23	116	100	3 235	1 720	1 346	155	14	43,5	49,1	7,4	88,4	15,0	57,6
Rijswijk	M.	6 004	1 150	3	-	1 512	5 230	49	150	2 803	105	51	890	251	18 198	8 867	8 926	298	107	39,3	54,1	6,6	72,7	12,1	77,0
	V.	5 807	1 114	29	-	1 273	5 706	166	549	2 571	610	243	652	927	19 647	8 986	8 958	1 426	277	35,4	55,3	9,3	63,9	16,8	69,2
Sassenheim	M.	1 685	389	-	-	547	970	5	33	710	15	16	241	90	4 701	2 670	1 921	105	5	44,1	48,5	7,4	91,0	15,2	63,7
	V.	1 694	363	8	-	419	1 066	20	114	686	82	47	170	137	4 806	2 637	1 930	222	17	43,0	49,7	7,3	86,5	14,8	57,2
Schelluinen	M.	79	21	-	-	23	68	-	13	45	3	6	22	10	290	142	133	13	-	34,5	52,4	13,1	65,8	25,0	74,7
	V.	80	21	1	-	12	79	-	4	42	6	1	14	9	269	118	136	15		37,9	53,2	8,9	71,3	16,8	70,8
Schiedam	M.	12 051	2 949	28	-	3 783	9 523	122	426	7 412	307	151	2 251	738	39 741	19 360	19 214	898	269	37,8	54,3	7,9	69,7	14,6	70,9
	V.	11 538	2 840	173	1	2 613	10 642	255	832	6 845	1 118	403	1 621	1 677	40 558	18 226	19 281	2 698	353	35,9	55,0	9,1	65,2	16,6	65,5
Schipluiden	M.	1 198	300	-	-	389	579	1	38	410	16	15	110	31	3 087	1 940	1 099	48	-	48,5	46,4	5,1	104,5	10,9	59,8
	V.	1 159	280	1	-	245	651	3	55	381	35	23	67	46	2 946	1 762	1 100	81	3	48,9	46,5	4,6	105,1	9,9	55,3
Schoonhoven	M.	1 032	244	3	-	334	762	2	49	500	16	35	173	59	3 209	1 694	1 438	63	14	39,9	51,8	8,3	76,9	16,1	69,4
	V.	987	192	9	-	186	844	18	62	444	64	42	129	130	3 107	1 469	1 426	198	14	38,2	52,1	9,7	73,4	18,6	68,3
Schoonrewoerd	M.	163	37	1	-	62	102	1	18	97	4	7	39	13	544	287	239	17	1	37,0	52,2	10,8	70,8	20,8	61,8
	V.	166	33	2	-	37	120	1	11	91	13	9	24	29	536	256	237	42	1	37,5	50,9	11,6	73,6	22,7	63,2
Sliedrecht	M.	2 579	650	5	-	809	2 030	9	98	1 629	57	53	467	222	8 608	4 189	4 131	269	19	37,6	53,8	8,6	69,8	16,0	71,3
	V.	2 476	620	25	-	468	2 285	39	158	1 491	186	54	355	335	8 492	3 776	4 156	538	22	36,7	54,5	8,8	67,5	16,1	67,2
Sommelsdijk	M.	472	146	-	-	173	327	2	39	382	11	30	128	78	1 788	860	837	88	3	34,6	52,2	13,2	66,2	25,3	65,1
	V.	492	139	5	-	111	387	6	61	340	43	44	103	129	1 860	847	835	172	6	34,2	51,0	14,8	67,1	29,1	60,5
Spijkenisse	M.	1 085	147	1	-	167	1 087	5	18	326	13	10	107	31	2 997	1 427	1 521	44	5	41,2	53,9	4,9	76,3	9,2	86,3
	V.	989	134	8	-	87	1 147	13	23	283	41	12	81	50	2 868	1 245	1 519	89	15	39,4	55,6	5,0	71,0	9,0	83,2
Stad aan 't Haringvliet	M.	216	46	1	-	59	137	1	12	115	3	8	62	13	673	341	315	16	1	39,1	48,6	12,3	80,4	25,4	69,5
	V.	186	47	2	-	35	160	1	15	108	13	8	44	27	646	291	314	39	2	36,4	51,4	12,2	70,8	23,8	66,1
Stellendam	M.	233	82	-	-	107	208	1	29	179	10	10	55	26	940	461	442	34	3	33,5	56,8	9,7	59,0	17,0	65,8
	V.	256	66	5	-	35	234	6	16	150	15	12	50	40	885	385	439	58	3	37,0	51,5	11,5	71,7	22,4	69,1
Stolwijk	M.	495	139	1	-	142	345	2	33	316	12	17	94	38	1 634	826	756	49	3	38,9	52,0	9,1	74,7	17,5	70,6
	V.	517	112	2	-	86	394	3	24	287	31	11	72	68	1 607	750	755	94	8	39,3	51,3	9,4	76,5	18,3	66,3

Zie voor noot eerste bladzijde van deze tabel.

Tabel (vervolg)

Gemeenten	Geslacht	0-14 jaar	15-19 jaar			20-44 jaar			45-64 jaar			65 jaar en ouder			Totaal	van wie				Per 100 mannen resp. vrouwen			Per 100 mannen resp. vrouwen van 20-64 jaar		Gehuwd per 100 mannen 20-44 jaar resp. vrouwen 15-44 jaar
			Ongehuwd	Gehuwd 1)	Gehuwd gewest	Ongehuwd	Gehuwd 1)	Gehuwd gewest	Ongehuwd	Gehuwd 1)	Gehuwd gewest	Ongehuwd	Gehuwd 1)	Gehuwd gewest		ongehuwd	gehuwd 1)	weduwstaat	gescheiden van echt	0-19 jaar	20-64 jaar	65 jaar en ouder	0-19 jaar	65 jaar en ouder	
1	2	3	4	5	6	7	8	9	10	11	12	13	14	15	16	17	18	19	20	21	22	23	24	25	26
Streefkerk	M.	275	76	-	-	110	168	-	22	180	9	6	56	24	926	489	404	33	-	37,9	52,8	9,3	71,8	17,6	60,4
	V.	263	93	1	-	50	201	4	7	166	17	9	35	40	886	422	403	59	2	40,3	50,2	9,5	80,2	18,9	57,9
Strijen	M.	765	196	1	-	253	578	8	59	503	17	32	188	67	2 667	1 305	1 270	86	6	36,1	53,2	10,7	67,8	20,2	68,9
	V.	755	150	11	-	132	659	10	56	468	52	30	132	139	2 594	1 123	1 270	196	5	35,3	53,1	11,6	66,5	21,9	69,6
Tienhoven	M.	64	21	-	-	25	53	-	9	38	1	3	9	5	228	122	100	6	-	37,3	55,3	7,4	67,5	13,5	67,9
	V.	76	13	-	-	10	56	-	3	38	6	2	6	8	218	104	100	14	-	40,8	51,8	7,4	78,8	14,2	70,9
Valkenburg	M.	390	60	-	-	84	234	4	5	143	3	6	33	12	974	545	410	17	2	46,2	48,6	5,2	95,1	10,8	72,7
	V.	355	76	8	-	41	255	2	6	123	7	3	23	23	922	481	409	32	-	47,6	47,1	5,3	101,2	11,3	68,8
Vianen	M.	921	176	5	-	236	640	3	37	405	9	30	128	51	2 641	1 400	1 178	58	5	41,7	50,4	7,9	82,9	15,7	72,8
	V.	857	180	14	-	165	698	9	25	383	35	27	90	85	2 568	1 254	1 185	126	3	40,9	51,2	7,9	79,9	15,4	66,8
Vierpolders	M.	128	28	-	-	51	101	-	20	105	1	4	34	11	483	231	240	11	1	32,3	57,6	10,1	56,1	17,6	66,4
	V.	118	29	1	-	23	119	-	3	94	6	8	26	14	441	181	240	17	3	33,6	55,5	10,9	60,4	19,6	69,8
Vlaardingen	M.	11 445	2 266	17	-	2 721	9 853	79	263	5 461	210	95	1 406	495	34 311	16 790	16 737	611	173	40,0	54,2	5,8	73,9	10,7	77,9
	V.	10 781	2 111	126	1	1 771	10 850	185	529	4 745	692	250	1 075	1 000	34 116	15 442	16 796	1 629	249	38,2	55,0	6,8	69,4	12,4	73,0
Vlist	M.	92	24	-	-	49	39	-	9	47	1	2	16	9	288	176	102	10	-	40,3	50,3	9,4	80,0	18,6	44,3
	V.	86	24	-	-	17	54	1	6	35	3	2	13	7	248	135	102	11	-	44,3	46,8	8,9	94,8	19,0	56,3
Voorburg	M.	6 380	1 605	5	-	1 924	4 628	56	186	4 133	106	64	1 313	333	20 733	10 159	10 079	370	125	38,5	53,2	8,3	72,4	15,5	70,0
	V.	6 123	1 628	37	1	1 964	5 288	200	832	3 877	892	341	965	1 237	23 385	10 888	10 167	1 923	407	33,3	55,8	10,9	59,7	19,5	58,4
Voorhout	M.	986	330	-	-	326	402	-	55	308	8	18	98	33	2 564	1 715	808	40	1	51,3	42,9	5,8	119,7	13,6	55,2
	V.	764	196	1	-	204	449	3	45	284	30	33	76	65	2 150	1 242	810	91	7	44,7	47,2	8,1	94,7	17,1	52,8
Voorschoten	M.	2 557	588	3	-	698	1 658	10	72	1 108	35	21	277	90	7 117	3 936	3 046	107	28	44,2	50,3	5,5	87,9	10,8	70,1
	V.	2 278	567	9	-	537	1 858	42	160	987	157	62	202	202	7 061	3 604	3 056	352	49	40,4	53,0	6,6	76,3	12,5	62,0
Waarder	M.	190	35	-	-	47	98	-	7	78	5	5	32	16	513	284	208	21	-	43,9	45,8	10,3	95,7	22,6	67,6
	V.	167	37	-	-	34	116	-	6	64	5	8	27	19	483	252	207	23	1	42,2	46,6	11,2	90,7	24,0	62,0
Waddinxveen	M.	1 857	393	3	-	540	1 368	7	55	901	23	15	260	89	5 511	2 860	2 532	107	12	40,9	52,5	6,6	77,9	12,6	71,4
	V.	1 806	403	10	-	346	1 499	16	81	833	87	26	192	145	5 444	2 662	2 534	232	16	40,7	52,6	6,7	77,5	12,7	66,4
Warmond	M.	730	292	-	-	451	374	1	37	296	6	12	82	40	2 321	1 522	752	44	3	44,0	50,2	5,8	87,7	11,5	45,3
	V.	673	190	2	-	216	418	15	63	278	45	35	63	58	2 056	1 177	761	97	21	42,1	50,3	7,6	83,6	15,1	49,9
Wassenaar	M.	3 738	1 041	-	-	1 218	2 116	16	122	2 407	72	41	822	207	11 800	6 160	5 345	238	57	40,5	50,4	9,1	80,3	18,0	63,2
	V.	3 516	1 109	19	-	1 275	2 626	90	568	2 210	471	207	546	758	13 395	6 675	5 401	1 117	202	34,7	54,0	11,3	64,1	20,9	51,6
Wateringen	M.	2 025	525	1	-	693	919	2	60	611	21	31	179	71	5 138	3 334	1 710	88	6	49,6	44,9	5,5	110,6	12,2	56,9
	V.	1 871	472	5	-	483	1 031	17	83	559	63	57	118	108	4 867	2 966	1 713	179	9	48,3	45,9	5,8	105,0	12,7	51,6
Westmaas	M.	149	37	-	-	45	96	-	9	100	5	-	44	10	495	240	240	13	2	37,6	51,5	10,9	72,9	21,2	68,1
	V.	124	51	-	-	28	115	-	6	100	10	6	28	22	490	215	243	31	1	35,7	52,9	11,4	67,6	21,6	59,3
Woerden	M.	2 378	515	-	-	668	1 392	6	110	1 042	32	31	300	106	6 580	3 702	2 734	129	15	44,0	49,4	6,6	89,0	13,4	67,4
	V.	2 412	506	18	-	538	1 571	24	179	948	126	71	224	258	6 875	3 706	2 761	382	26	42,7	49,3	8,0	86,7	16,3	59,8
Woubrugge	M.	497	117	-	-	202	254	-	26	212	8	14	83	23	1 436	856	549	31	-	42,8	48,9	8,3	87,5	17,1	55,7
	V.	455	118	2	-	127	307	5	32	187	30	7	54	45	1 369	739	550	76	4	42,0	50,3	7,7	83,6	15,4	55,3
Wijngaarden	M.	80	33	1	-	25	39	-	1	50	3	1	12	10	255	140	102	13	-	44,7	46,3	9,0	96,6	19,5	60,9
	V.	87	23	-	-	14	54	-	4	38	1	-	9	3	233	128	101	4	-	47,2	47,6	5,2	99,1	10,8	59,3
Zevenhoven	M.	285	60	1	-	100	133	-	11	82	1	10	37	11	731	466	253	12	-	47,3	44,7	8,0	105,8	17,7	57,1
	V.	310	55	1	-	40	153	1	10	75	7	3	23	10	688	418	252	18	-	53,2	41,6	5,2	128,0	12,6	61,6
Zevenhuizen	M.	564	143	2	-	186	446	3	30	275	5	11	105	47	1 817	934	828	53	2	39,0	52,0	9,0	75,0	17,2	70,2
	V.	558	122	9	-	99	497	6	24	257	30	12	68	63	1 745	815	831	93	6	39,5	52,3	8,2	75,5	15,7	69,0
Zoetermeer	M.	1 529	357	2	-	524	1 081	3	47	638	13	16	162	53	4 425	2 473	1 883	64	5	42,7	52,1	5,2	81,9	10,0	67,2
	V.	1 559	334	10	-	323	1 212	12	72	529	71	31	122	97	4 372	2 319	1 873	175	5	43,5	50,8	5,7	85,8	11,3	64,6
Zoeterwoude	M.	1 112	323	1	-	358	513	1	39	436	14	28	115	46	2 986	1 860	1 065	59	2	48,1	45,6	6,3	105,5	13,9	58,8
	V.	1 147	340	5	-	304	594	3	130	391	36	61	83	84	3 178	1 982	1 073	121	2	46,9	45,9	7,2	102,3	15,6	48,1
Zuid-Beijerland	M.	399	104	-	-	146	273	1	25	239	4	13	98	25	1 327	687	610	29	1	37,9	51,8	10,3	73,1	19,8	65,0
	V.	406	69	7	-	63	314	4	16	224	20	16	65	44	1 248	570	610	65	3	38,6	51,4	10,0	75,2	19,5	70,2
Zuidland	M.	389	99	1	-	121	256	1	25	187	6	13	64	22	1 184	647	508	28	1	41,3	50,3	8,4	82,0	16,6	67,7
	V.	403	91	3	-	51	289	4	16	168	25	4	47	48	1 149	565	507	76	1	43,3	48,1	8,6	89,9	17,9	66,7
Zwammerdam	M.	514	137	1	-	150	264	2	26	235	14	12	66	35	1 456	839	566	49	2	44,8	47,4	7,8	94,4	16,4	63,5
	V.	560	102	5	-	117	299	9	42	207	14	18	50	41	1 464	839	561	59	5	45,6	47,0	7,4	96,9	15,8	57,1

Zie voor noot eerste bladzijde van deze tabel.

Tabel (vervolg)

Gemeenten	Geslacht	0-14 jaar	15-19 jaar			20-44 jaar			45-64 jaar			65 jaar en ouder			Totaal	van wie				Per 100 mannen resp. vrouwen			Per 100 mannen resp. vrouwen van 20-64 jaar		Gehuwd per 100 mannen 20-44 jaar resp. vrouwen 15-44 jaar
			Ongehuwd	Gehuwd 1)	Gehuwd gewest	Ongehuwd	Gehuwd 1)	Gehuwd gewest	Ongehuwd	Gehuwd 1)	Gehuwd gewest	Ongehuwd	Gehuwd 1)	Gehuwd gewest		ongehuwd	gehuwd 1)	weduwstaat	gescheiden van echt	0-19 jaar	20-64 jaar	65 jaar en ouder	0-19 jaar	65 jaar en ouder	
1	2	3	4	5	6	7	8	9	10	11	12	13	14	15	16	17	18	19	20	21	22	23	24	25	26
Zwartewaal	M.	108	15	-	-	20	72	3	13	51	6	1	24	5	318	157	147	9	5	38,7	51,9	9,4	74,5	18,2	75,8
	V.	83	14	1	-	14	78	-	6	50	8	7	16	13	290	124	145	21	-	33,8	53,8	12,4	62,8	23,1	73,8
Zwijndrecht	M.	3 501	770	4	-	897	2 959	25	95	1 677	70	42	513	187	10 740	5 305	5 153	242	40	39,8	53,3	6,9	74,7	13,0	76,2
	V.	3 439	708	37	1	507	3 270	63	143	1 466	197	59	388	342	10 620	4 856	5 161	531	72	39,4	53,2	7,4	74,1	14,0	72,1
ZEELAND																									
Aagtekerke	M.	114	29	-	-	46	62	1	12	59	6	5	25	15	374	206	146	22	-	38,3	49,7	12,0	76,9	24,2	56,9
	V.	106	31	-	-	25	67	1	15	59	6	3	22	13	348	180	148	20	-	39,4	49,7	10,9	79,2	22,0	54,0
Aardenburg	M.	561	129	-	-	212	400	1	50	355	21	18	185	54	1 986	970	940	71	5	34,8	52,3	12,9	66,4	24,7	65,3
	V.	525	114	4	-	120	472	5	50	326	41	35	138	93	1 923	844	940	137	2	33,5	52,7	13,8	63,4	26,2	66,6
Arnemuiden	M.	476	128	3	1	133	290	1	22	255	12	7	87	22	1 437	766	635	34	2	42,3	49,6	8,1	85,3	16,3	68,4
	V.	423	116	9	-	77	317	13	22	236	26	13	79	56	1 387	651	641	92	3	39,5	49,8	10,7	79,3	21,4	61,3
Axel	M.	1 166	288	1	-	357	862	6	65	787	33	31	236	124	3 956	1 907	1 886	151	12	36,8	53,3	9,9	69,0	18,5	70,4
	V.	1 089	278	17	-	174	963	15	69	731	67	36	177	130	3 746	1 646	1 888	204	8	36,9	53,9	9,2	68,5	17,0	67,7
Baarland	M.	90	23	-	-	43	61	-	16	74	3	3	38	5	356	175	173	8	-	31,8	55,3	12,9	57,4	23,4	58,7
	V.	108	21	1	-	26	75	1	12	69	9	9	27	16	374	176	172	26	-	34,8	51,3	13,9	67,7	27,1	61,3
Biervliet	M.	238	80	-	-	120	194	1	28	213	5	17	84	39	1 019	483	491	44	1	31,2	55,1	13,7	56,7	25,0	61,6
	V.	241	58	3	-	56	230	2	11	194	18	11	66	52	942	377	493	69	3	32,1	54,2	13,7	59,1	25,2	66,8
Biggekerke	M.	134	41	-	-	49	70	3	10	86	3	3	23	20	442	237	179	24	2	39,6	50,0	10,4	79,2	20,8	57,4
	V.	139	28	1	-	33	79	3	8	80	7	3	20	13	414	211	180	19	4	40,6	50,7	8,7	80,0	17,1	55,6
Borssele	M.	220	62	-	-	107	125	-	16	125	8	3	64	29	759	408	314	37	-	37,2	50,2	12,6	74,0	25,2	53,9
	V.	201	62	3	-	59	141	2	28	130	17	8	42	30	723	358	316	47	2	36,8	52,1	11,1	70,6	21,2	53,9
Breskens	M.	511	123	-	-	150	465	3	38	366	19	19	126	48	1 868	841	957	63	7	34,0	55,7	10,3	60,9	18,5	75,2
	V.	466	104	11	-	66	531	11	39	338	65	15	83	85	1 814	690	963	151	10	32,0	57,9	10,1	55,3	17,4	75,0
Brouwershaven	M.	142	36	-	-	42	113	-	14	104	3	10	52	26	542	244	269	28	1	32,9	50,9	16,2	64,5	31,9	72,9
	V.	129	26	3	-	23	123	1	18	103	17	14	41	43	541	210	270	61	-	29,2	52,7	18,1	55,4	34,4	71,6
Bruinisse	M.	320	68	1	-	102	226	1	22	243	12	9	100	52	1 156	521	570	59	6	33,7	52,4	13,9	64,2	26,6	68,7
	V.	329	59	4	-	48	270	4	42	218	37	18	75	84	1 188	496	567	122	3	33,0	52,1	14,9	63,3	28,6	71,2
Burgh	M.	97	21	-	-	21	69	1	12	80	4	8	29	10	352	159	178	12	3	33,5	53,1	13,4	63,1	25,1	75,8
	V.	108	15	-	-	11	96	1	9	61	11	2	22	19	355	145	179	30	1	34,7	53,2	12,1	65,1	22,8	78,0
Cadzand	M.	109	32	-	-	33	106	2	18	116	6	6	37	22	487	198	259	29	1	29,0	57,7	13,3	50,2	23,1	75,2
	V.	105	35	3	-	16	123	3	9	100	8	13	35	22	472	178	261	33	-	30,3	54,9	14,8	55,2	27,0	70,0
Clinge	M.	520	145	1	-	200	385	3	68	361	16	11	129	55	1 894	944	876	71	3	35,2	54,5	10,3	64,5	18,9	65,5
	V.	447	132	2	-	115	451	6	47	326	27	21	96	80	1 750	762	875	113	-	33,2	55,5	11,3	59,8	20,3	64,2
Domburg	M.	192	56	-	-	61	147	2	29	138	6	11	44	25	711	349	329	30	3	34,9	53,9	11,2	64,8	20,9	70,0
	V.	191	46	1	-	33	166	4	26	125	18	29	40	43	722	325	332	61	4	33,0	51,5	15,5	64,0	30,1	66,8
Dreischor	M.	102	34	-	-	38	97	-	6	90	5	3	58	22	455	183	245	26	1	29,9	51,9	18,2	57,6	35,2	71,9
	V.	102	20	2	1	13	118	1	3	83	6	5	44	45	443	143	247	52	1	28,2	50,6	21,2	55,8	42,0	77,4
Driewegen	M.	73	21	-	-	33	47	1	7	71	1	3	24	13	294	137	142	14	1	32,0	54,4	13,6	58,8	25,0	58,0
	V.	49	18	-	-	20	62	-	8	62	6	8	19	20	272	103	143	26	-	24,6	58,1	17,3	42,4	29,7	62,0
Duivendijke	M.	75	21	-	-	28	53	-	7	42	1	7	17	6	257	138	112	6	1	37,3	51,0	11,7	73,3	22,9	65,4
	V.	80	16	1	-	6	59	-	2	40	4	5	10	3	226	109	110	6	1	42,9	49,1	8,0	87,4	16,2	73,2
Elkerzee	M.	79	16	-	-	21	47	-	12	46	3	12	24	6	266	140	117	9	-	35,7	48,5	15,8	73,6	32,6	69,1
	V.	75	9	1	-	10	57	2	10	41	6	6	20	9	246	110	119	17	-	34,6	51,2	14,2	67,5	27,8	73,4
Ellemeet	M.	51	12	-	-	29	42	-	4	41	3	1	19	9	211	97	102	12	-	29,9	56,4	13,7	52,9	24,4	59,2
	V.	46	11	-	-	10	48	-	2	43	2	-	12	6	180	69	103	8	-	31,7	58,3	10,0	54,3	17,1	69,6
Ellewoutsdijk	M.	55	14	-	-	19	36	-	6	52	1	2	17	8	210	96	105	9	-	32,9	54,3	12,8	60,5	23,7	65,5
	V.	53	16	1	-	17	44	-	7	50	5	3	11	19	226	96	106	23	1	31,0	54,4	14,6	56,9	26,8	57,7
Goes	M.	2 271	559	4	1	583	1 730	10	115	1 337	58	49	401	148	7 266	3 577	3 472	200	17	39,0	52,8	8,2	74,0	15,6	74,5
	V.	2 202	544	18	-	523	1 946	42	270	1 239	216	124	273	330	7 727	3 663	3 476	533	55	35,8	54,8	9,4	65,3	17,2	63,9
Graauw en Langendam	M.	210	59	-	-	105	124	2	23	166	7	10	67	28	801	407	357	36	1	33,6	53,3	13,1	63,0	24,6	53,7
	V.	182	60	-	-	60	155	-	31	155	5	13	49	38	748	346	359	43	-	32,3	54,3	13,4	59,6	24,6	56,4
's-Gravenpolder	M.	226	55	-	-	76	141	-	21	124	2	7	51	14	717	385	316	16	-	39,2	50,8	10,0	77,2	19,8	65,0
	V.	187	47	2	-	50	158	-	21	125	9	4	30	26	659	309	315	34	1	35,8	55,1	9,1	65,0	16,5	62,3

Zie voor noot eerste bladzijde van deze tabel.

Tabel (vervolg)

Gemeenten	Geslacht	0-14 jaar	15-19 jaar			20-44 jaar			45-64 jaar			65 jaar en ouder			Totaal	van wie				Per 100 mannen resp. vrouwen			Per 100 mannen resp. vrouwen van 20-64 jaar		Gehuwd per 100 mannen 20-44 jaar resp. vrouwen 15-44 jaar
			Ongehuwd	Gehuwd 1)	Gehuwd gewest	Ongehuwd	Gehuwd 1)	Gehuwd gewest	Ongehuwd	Gehuwd 1)	Gehuwd gewest	Ongehuwd	Gehuwd 1)	Gehuwd gewest		ongehuwd	gehuwd 1)	weduwstaat	gescheiden van echt	0-19 jaar	20-64 jaar	65 jaar en ouder	0-19 jaar	65 jaar en ouder	
1	2	3	4	5	6	7	8	9	10	11	12	13	14	15	16	17	18	19	20	21	22	23	24	25	26
Groede	M.	255	52	1	-	108	205	-	41	233	12	14	88	42	1 051	470	527	52	2	29,3	57,0	13,7	51,4	24,0	65,5
	V.	248	73	2	-	48	248	3	28	204	18	23	72	40	1 007	420	526	59	2	32,1	54,5	13,4	58,8	24,6	66,8
Grijpskerke	M.	112	49	1	-	59	73	-	12	72	9	8	18	17	430	240	164	25	1	37,7	52,3	10,0	72,0	19,1	55,3
	V.	120	40	2	-	24	79	2	11	63	10	6	20	18	395	201	164	30	-	41,0	47,9	11,1	85,7	23,3	55,1
Haamstede	M.	246	70	-	-	76	173	6	18	187	3	11	74	39	903	421	434	45	3	35,0	51,3	13,7	68,3	26,8	67,8
	V.	230	64	2	-	39	203	3	25	174	27	20	52	70	909	378	431	97	3	32,6	51,8	15,6	62,8	30,1	65,9
's-Heer Abtskerke	M.	62	14	-	-	31	30	-	2	44	2	1	20	6	212	110	94	7	1	35,9	51,4	12,7	69,7	24,8	49,2
	V.	53	13	-	-	17	38	-	7	41	3	3	15	7	197	93	94	10	-	33,5	53,8	12,7	62,3	23,6	55,9
's-Heer Arendskerke	M.	742	211	-	-	279	455	-	33	430	14	29	162	72	2 427	1 294	1 047	85	1	39,3	49,9	10,8	78,7	21,7	62,0
	V.	672	188	4	-	166	524	5	70	403	56	26	119	99	2 332	1 122	1 050	157	3	37,0	52,5	10,5	70,6	19,9	59,5
's-Heerenhoek	M.	222	81	-	-	132	116	-	13	109	5	7	45	17	747	455	270	22	-	40,6	50,2	9,2	80,8	18,4	46,8
	V.	242	66	1	-	106	135	3	29	99	16	16	33	20	766	459	268	39	-	40,3	50,7	9,0	79,6	17,8	43,7
Heinkenszand	M.	342	76	-	-	120	212	-	21	164	11	16	68	28	1 058	575	444	39	-	39,5	49,9	10,6	79,2	21,2	63,9
	V.	309	81	1	-	84	244	3	40	157	23	18	44	47	1 051	532	446	71	2	37,2	52,4	10,4	71,0	19,8	59,3
Hoedekenskerke	M.	255	54	-	-	99	151	2	21	116	6	13	74	27	818	442	341	34	1	37,8	48,3	13,9	78,2	28,9	59,9
	V.	236	55	1	-	65	161	1	30	125	12	15	52	30	783	401	339	42	1	37,3	50,3	12,4	74,1	24,6	57,2
Hoek	M.	320	84	-	-	130	238	1	43	281	15	15	94	61	1 282	592	613	75	2	31,5	55,2	13,3	57,1	24,0	64,5
	V.	266	88	1	-	52	277	2	37	259	22	12	78	60	1 154	455	615	83	1	30,8	56,2	13,0	54,7	23,1	66,2
Hontenisse	M.	784	209	-	-	394	490	2	85	442	24	36	190	83	2 739	1 508	1 122	106	3	36,2	52,5	11,3	69,1	21,5	55,3
	V.	755	181	4	-	234	553	2	121	421	46	57	145	127	2 646	1 348	1 123	175	-	35,5	52,1	12,4	68,3	23,9	57,2
Hoofdplaat	M.	207	62	-	-	78	100	-	21	125	8	3	36	24	664	371	261	32	-	40,5	50,0	9,5	81,0	19,0	56,2
	V.	179	51	-	-	38	131	-	13	104	8	7	29	31	591	288	264	39	-	38,9	49,8	11,3	78,2	22,8	59,5
Hulst	M.	747	187	-	-	251	507	1	46	418	27	27	151	61	2 423	1 258	1 076	83	6	38,5	51,6	9,9	74,7	19,1	66,8
	V.	792	189	7	-	252	559	11	130	401	56	57	117	124	2 695	1 420	1 084	185	6	36,7	52,3	11,0	70,1	21,1	55,6
Kapelle	M.	619	164	-	-	218	461	1	28	411	13	17	149	68	2 149	1 046	1 021	79	3	36,4	52,7	10,9	69,2	20,7	67,8
	V.	584	172	6	-	124	533	9	48	377	41	30	110	102	2 136	958	1 026	144	8	35,7	53,0	11,3	67,3	21,4	63,9
Kattendijke	M.	125	33	1	-	73	105	-	6	133	4	1	41	14	536	238	280	18	-	29,7	59,9	10,4	49,5	17,4	59,0
	V.	119	35	3	-	28	112	1	17	139	12	7	26	18	517	206	280	31	-	30,4	59,8	9,8	50,8	16,5	64,2
Kerkwerve	M.	134	25	-	-	43	82	-	13	71	5	5	23	7	408	220	176	12	-	39,0	52,4	8,6	74,3	16,4	65,6
	V.	128	23	1	-	21	97	1	7	58	5	6	20	19	386	185	176	25	-	39,4	49,0	11,6	80,4	23,8	68,5
Kloetinge	M.	327	79	1	-	88	228	1	23	206	8	11	74	33	1 079	528	509	39	3	37,7	51,4	10,9	73,5	21,3	71,9
	V.	299	72	1	-	47	260	3	37	194	21	13	58	53	1 058	468	513	73	4	35,2	53,1	11,7	66,2	22,1	68,1
Koewacht	M.	338	90	-	-	159	256	3	50	250	7	23	88	32	1 296	660	594	40	2	33,0	56,0	11,0	59,0	19,7	61,2
	V.	277	84	-	-	77	302	2	33	235	29	24	57	65	1 185	495	594	95	1	30,5	57,2	12,3	53,2	21,5	64,9
Kortgene	M.	401	124	-	-	152	341	-	49	396	13	31	138	67	1 712	757	875	79	1	30,7	55,5	13,8	55,2	24,8	69,2
	V.	439	102	-	-	71	410	2	51	357	38	31	104	106	1 711	694	871	143	3	31,6	54,3	14,1	58,2	25,9	70,1
Koudekerke	M.	391	104	2	-	141	247	-	29	277	13	29	82	78	1 393	694	608	88	3	35,7	50,7	13,6	70,3	26,7	63,7
	V.	352	130	1	-	139	289	5	60	249	27	37	69	119	1 477	718	608	146	5	32,7	52,1	15,2	62,8	29,3	51,4
Krabbendijke	M.	442	95	-	-	121	307	4	31	236	14	12	90	44	1 396	701	633	61	1	38,5	51,1	10,4	75,3	20,5	71,1
	V.	431	91	9	-	84	332	4	42	227	30	27	63	59	1 399	675	631	89	4	38,0	51,4	10,6	73,9	20,7	65,6
Kruiningen	M.	822	151	1	-	210	578	9	47	475	16	23	179	75	2 586	1 253	1 233	89	11	37,7	51,6	10,7	73,0	20,7	72,5
	V.	746	148	2	-	142	689	10	77	417	34	35	129	145	2 574	1 148	1 237	182	7	34,8	53,2	12,0	65,4	22,6	69,7
Meliskerke	M.	118	39	-	-	50	75	2	6	60	5	2	19	13	389	215	154	20	-	40,4	50,9	8,7	79,3	17,2	59,1
	V.	126	26	-	-	32	87	1	11	50	6	1	18	12	370	196	155	18	1	41,1	50,5	8,4	81,3	16,6	59,6
Middelburg	M.	3 034	807	7	-	843	2 310	23	213	2 189	98	95	850	359	10 828	4 992	5 356	416	64	35,5	52,4	12,1	67,8	23,0	72,7
	V.	3 062	767	24	-	628	2 662	82	379	2 061	344	258	637	676	11 580	5 094	5 384	1 001	101	33,3	53,1	13,6	62,6	25,5	64,5
Nieuwerkerk	M.	263	55	1	-	71	198	-	12	149	7	4	59	26	845	405	407	33	-	37,8	51,7	10,5	73,0	20,4	73,6
	V.	254	57	5	-	48	224	1	7	136	16	4	44	25	821	370	409	41	1	38,5	52,6	8,9	73,1	16,9	68,4
Nieuw- en St.Joosland	M.	179	49	-	-	70	117	-	12	105	5	9	43	17	606	319	265	21	1	37,6	51,0	11,4	73,8	22,3	62,6
	V.	177	46	1	-	22	135	-	21	99	17	6	35	35	594	272	270	51	1	37,7	49,5	12,8	76,2	25,9	66,7
Nieuwvliet	M.	44	25	-	-	26	37	-	8	57	-	5	23	11	236	108	117	11	-	29,3	54,2	16,5	53,9	30,5	58,7
	V.	29	11	-	-	4	47	1	3	53	4	9	18	15	194	56	118	20	-	20,6	57,7	21,7	35,7	37,5	74,6
Nisse	M.	93	17	-	-	37	64	-	6	50	1	4	29	11	312	157	143	12	-	35,3	50,6	14,1	69,6	27,8	63,4
	V.	70	17	-	-	24	69	1	10	48	1	5	26	19	290	126	143	21	-	30,0	52,8	17,2	56,9	32,7	62,2

Zie voor noot eerste bladzijde van deze tabel.

Tabel (vervolg)

Gemeenten	Geslacht	0-14 jaar	15-19 jaar			20-44 jaar			45-64 jaar			65 jaar en ouder			Totaal	van wie				Per 100 mannen resp. vrouwen			Per 100 mannen resp. vrouwen van 20-64 jaar		Gehuwd per 100 mannen 20-44 jaar resp. vrouwen 15-44 jaar
			Ongehuwd	Gehuwd 1)	Gehuwd gewest	Ongehuwd	Gehuwd 1)	Gehuwd gewest	Ongehuwd	Gehuwd 1)	Gehuwd gewest	Ongehuwd	Gehuwd 1)	Gehuwd gewest		ongehuwd	gehuwd 1)	weduwstaat	gescheiden van echt	0-19 jaar	20-64 jaar	65 jaar en ouder	0-19 jaar	65 jaar en ouder	
1	2	3	4	5	6	7	8	9	10	11	12	13	14	15	16	17	18	19	20	21	22	23	24	25	26
Noordgouwe	M.	106	33	1	-	45	86	-	5	90	7	4	30	14	421	193	207	20	1	33,3	55,3	11,4	60,1	20,6	65,6
	V.	114	35	1	-	16	102	1	4	82	7	6	23	27	418	175	208	34	1	35,9	50,7	13,4	70,8	26,4	66,5
Noordwelle	M.	50	14	-	-	16	36	1	3	36	-	3	16	4	179	86	88	5	-	35,8	51,4	12,8	69,6	25,0	67,9
	V.	40	8	1	-	5	38	2	-	41	6	3	11	6	161	56	91	13	1	30,4	57,2	12,4	53,3	21,7	72,2
Oostburg	M.	559	116	-	-	122	495	2	33	354	14	24	140	69	1 928	854	989	77	8	35,0	52,9	12,1	66,2	22,8	80,0
	V.	575	148	7	-	118	556	10	82	334	40	48	99	106	2 123	971	996	143	13	34,4	53,7	11,9	64,0	22,2	67,1
Oosterland	M.	244	54	-	-	93	176	5	22	193	8	8	61	31	895	421	430	42	2	33,3	55,5	11,2	60,0	20,1	64,2
	V.	239	60	2	-	32	214	4	11	168	15	7	46	44	842	349	430	59	4	35,8	52,7	11,5	67,8	21,8	69,2
Oostkapelle	M.	243	77	-	-	87	143	-	5	142	8	6	80	36	827	418	365	44	-	38,7	46,5	14,8	83,1	31,7	62,2
	V.	241	105	2	-	72	158	3	26	142	15	15	64	60	903	459	366	76	2	38,5	46,1	15,4	83,7	33,4	47,1
Oost- en West-Souburg	M.	1 313	243	2	-	269	1 011	9	45	644	26	8	224	90	3 884	1 878	1 881	115	10	40,1	51,6	8,3	77,7	16,1	78,4
	V.	1 192	232	6	-	146	1 107	18	36	607	80	20	174	129	3 747	1 626	1 894	212	15	38,2	53,2	8,6	71,7	16,2	73,8
Oudelande	M.	84	20	-	-	37	68	-	6	77	2	3	34	13	344	150	179	15	-	30,2	55,2	14,6	54,7	26,3	64,8
	V.	80	18	-	-	21	83	1	17	73	5	7	26	22	353	143	182	27	1	27,8	56,6	15,6	49,0	27,5	67,5
Oud-Vossemeer	M.	312	87	1	-	113	236	-	19	202	4	12	75	24	1 085	543	514	26	2	36,9	52,9	10,2	69,7	19,3	67,6
	V.	355	73	7	-	46	261	5	26	193	14	13	58	44	1 095	513	519	59	4	39,7	49,8	10,5	79,8	21,1	68,4
Ouwerkerk	M.	71	18	-	-	19	59	-	7	48	2	2	18	8	252	117	125	10	-	35,3	53,6	11,1	65,9	20,7	75,6
	V.	74	19	2	-	8	65	-	7	47	5	4	14	16	261	112	128	19	2	36,4	50,6	13,0	72,0	25,8	71,3
Overslag	M.	42	8	-	-	11	29	-	2	29	1	4	12	4	142	67	70	5	-	35,2	50,7	14,1	69,4	27,8	72,5
	V.	55	9	-	-	5	35	-	2	25	3	4	10	5	153	75	70	8	-	41,8	45,8	12,4	91,4	27,1	71,4
Ovezande	M.	226	69	-	-	103	110	-	19	116	3	11	46	28	731	428	272	30	1	40,4	48,0	11,6	84,0	24,2	51,6
	V.	199	61	1	-	65	133	2	21	112	9	9	32	24	668	355	278	33	2	39,1	51,2	9,7	76,3	19,0	51,1
Philippine	M.	184	49	-	-	70	129	3	20	110	6	2	58	15	646	325	297	21	3	36,1	52,3	11,6	68,9	22,2	63,9
	V.	180	41	2	-	32	144	1	11	109	11	5	45	30	611	269	300	39	3	36,5	50,4	13,1	72,4	26,0	66,4
Poortvliet	M.	266	62	-	-	82	159	1	23	158	4	7	73	32	867	440	390	36	1	37,8	49,3	12,9	76,8	26,2	65,7
	V.	193	60	2	-	46	183	4	21	152	11	16	54	28	770	336	391	38	5	33,1	54,2	12,7	61,2	23,5	62,7
Renesse	M.	150	32	-	-	43	102	-	11	101	3	8	38	18	506	244	241	19	2	36,0	51,4	12,6	70,0	24,6	70,3
	V.	108	26	1	-	16	120	1	14	95	17	9	28	18	453	173	244	35	1	29,8	58,1	12,1	51,3	20,9	73,8
Retranchement	M.	51	21	-	-	35	44	1	17	66	1	4	23	15	278	128	133	16	1	25,9	59,0	15,1	43,9	25,6	55,0
	V.	50	16	-	-	12	55	-	3	59	7	8	17	22	249	89	131	28	1	26,5	54,6	18,9	48,5	34,6	66,3
Rilland-Bath	M.	487	85	1	-	109	407	1	27	238	8	11	74	30	1 478	719	720	38	1	38,8	53,4	7,8	72,5	14,6	78,7
	V.	488	84	2	-	39	448	3	31	219	25	19	55	43	1 456	661	724	70	1	39,4	52,6	8,0	75,0	15,3	78,1
Ritthem	M.	82	28	-	-	31	54	-	2	59	2	2	22	11	293	145	135	13	-	37,5	50,5	12,0	74,3	23,6	63,5
	V.	81	22	-	-	21	62	1	2	56	5	1	18	11	280	127	136	16	1	36,8	52,5	10,7	70,1	20,4	58,5
Sas van Gent	M.	573	128	1	-	144	604	1	19	456	23	15	141	57	2 162	879	1 202	73	8	32,5	57,7	9,8	56,3	17,1	80,6
	V.	636	125	7	-	82	670	11	36	423	48	14	104	92	2 248	893	1 204	142	9	34,2	56,5	9,3	60,5	16,5	75,6
Scherpenisse	M.	181	38	1	-	63	125	-	26	120	-	17	58	27	656	325	304	26	1	33,5	50,9	15,6	65,9	30,5	66,5
	V.	148	47	2	-	29	145	1	19	117	9	26	42	35	620	269	306	42	3	31,8	51,6	16,6	61,6	32,2	65,6
Schoondijke	M.	283	58	1	-	82	204	3	34	203	12	5	75	28	988	462	483	41	2	34,6	54,5	10,9	63,6	20,1	70,6
	V.	262	61	5	-	50	236	5	20	188	26	20	60	48	981	413	489	78	1	33,4	53,5	13,1	62,5	24,4	67,5
Serooskerke (Sch.)	M.	22	3	-	-	7	22	-	3	23	-	4	6	5	95	39	51	5	-	26,3	57,9	15,8	45,5	27,3	75,9
	V.	15	4	-	-	4	26	-	1	21	2	2	5	8	88	26	52	10	-	21,6	61,4	17,0	35,2	27,8	76,5
Serooskerke (W.)	M.	295	66	-	-	101	167	2	19	140	3	8	71	22	894	489	378	26	1	40,4	48,3	11,3	83,6	23,4	61,9
	V.	311	83	-	-	58	186	2	28	141	18	7	53	33	920	487	380	52	1	42,8	47,1	10,1	91,0	21,5	56,5
Sint Annaland	M.	353	99	1	-	130	288	3	22	286	18	15	109	42	1 366	619	684	57	6	33,2	54,7	12,1	60,6	22,2	68,4
	V.	366	67	3	-	64	337	6	33	262	21	25	88	75	1 347	555	690	100	2	32,4	53,7	13,9	60,3	26,0	71,3
Sint Jansteen	M.	615	179	-	-	229	455	1	59	437	21	23	121	61	2 201	1 105	1 013	80	3	36,1	54,6	9,3	66,1	17,1	66,4
	V.	644	162	2	1	133	536	4	44	394	42	27	81	78	2 148	1 010	1 013	123	2	37,7	53,7	8,6	70,2	16,1	64,2
Sint Laurens	M.	245	56	-	-	72	186	-	8	134	2	5	59	20	787	386	379	22	-	38,2	51,1	10,7	74,9	20,9	72,1
	V.	215	42	-	-	48	198	3	18	142	21	11	44	30	772	334	384	52	2	33,3	55,7	11,0	59,8	19,8	68,0
Sint Maartensdijk	M.	409	101	-	-	124	299	4	33	258	8	12	112	48	1 408	679	669	56	4	36,2	51,6	12,2	70,2	23,7	70,0
	V.	350	79	1	-	59	348	6	34	246	32	12	76	58	1 301	534	671	88	8	33,1	55,7	11,2	59,3	20,1	70,8
Sint Philipsland	M.	304	68	1	-	105	245	1	28	180	7	9	92	28	1 068	514	518	36	-	34,9	53,0	12,1	65,9	22,8	69,8
	V.	300	82	4	-	49	271	2	24	183	25	11	61	61	1 073	466	519	86	2	36,0	51,6	12,4	69,7	24,0	67,4

Zie voor noot eerste bladzijde van deze tabel.

Tabel (vervolg)

Gemeenten	Geslacht	0-14 jaar	15-19 jaar			20-44 jaar			45-64 jaar			65 jaar en ouder			Totaal	van wie				Per 100 mannen resp. vrouwen			Per 100 mannen resp. vrouwen van 20-64 jaar		Gehuwd per 100 mannen 20-44 jaar resp. vrouwen 15-44 jaar
			Ongehuwd	Gehuwd 1)	Gehuwd gewest	Ongehuwd	Gehuwd 1)	Gehuwd gewest	Ongehuwd	Gehuwd 1)	Gehuwd gewest	Ongehuwd	Gehuwd 1)	Gehuwd gewest		ongehuwd	gehuwd 1)	weduwstaat	gescheiden van echt	0-19 jaar	20-64 jaar	65 jaar en ouder	0-19 jaar	65 jaar en ouder	
1	2	3	4	5	6	7	8	9	10	11	12	13	14	15	16	17	18	19	20	21	22	23	24	25	26
Sluis	M.	349	109	1	-	119	291	-	32	229	10	25	101	48	1 314	634	622	53	5	34,9	51,8	13,3	67,4	25,6	71,0
	V.	352	92	3	-	72	325	4	42	215	28	35	73	84	1 325	593	616	109	7	33,7	51,8	14,5	65,2	28,0	66,1
Stavenisse	M.	217	57	-	-	84	164	2	19	150	6	9	53	31	792	386	367	38	1	34,6	53,7	11,7	64,5	21,9	65,6
	V.	176	44	1	-	42	189	3	11	137	15	8	41	52	719	281	368	69	1	30,7	55,2	14,1	55,7	25,4	68,1
Terneuzen	M.	2 438	556	4	-	663	1 969	12	129	1 523	54	51	490	196	8 085	3 837	3 986	243	19	37,1	53,8	9,1	68,9	16,9	74,5
	V.	2 273	599	31	-	445	2 261	42	178	1 347	202	94	362	294	8 128	3 589	4 001	507	31	35,7	55,1	9,2	64,9	16,8	67,9
Tholen	M.	470	123	1	-	139	326	2	44	336	10	11	126	49	1 637	787	789	55	6	36,3	52,3	11,4	69,3	21,7	69,8
	V.	462	130	5	-	90	384	4	43	296	39	34	109	87	1 683	759	794	122	8	35,5	50,8	13,7	69,7	26,9	63,5
Veere	M.	136	40	-	-	47	95	1	11	113	7	5	45	27	527	239	253	28	7	33,4	52,0	14,6	64,2	28,1	66,4
	V.	125	33	-	-	34	108	1	21	106	11	8	41	31	519	221	255	39	4	30,5	54,1	15,4	56,2	28,5	61,4
Vlissingen	M.	4 304	1 145	12	-	1 172	3 841	41	186	2 635	119	58	887	309	14 709	6 865	7 375	393	76	37,1	54,4	8,5	68,3	15,7	76,0
	V.	4 125	871	82	1	661	4 253	99	241	2 423	443	134	671	644	14 648	6 032	7 429	1 085	102	34,7	55,4	9,9	62,5	17,8	72,6
Vogelwaarde	M.	543	158	1	-	289	278	1	83	291	23	18	110	50	1 845	1 091	680	73	1	38,1	52,3	9,6	72,7	18,4	48,9
	V.	535	121	1	-	165	328	4	61	268	29	15	85	57	1 669	897	682	90	-	39,4	51,2	9,4	76,8	18,4	53,2
Vrouwenpolder	M.	156	46	-	-	42	105	1	21	85	3	6	37	17	519	271	227	21	-	38,9	49,5	11,6	78,6	23,3	70,9
	V.	180	38	-	-	31	114	2	13	85	9	5	29	19	525	267	228	30	-	41,5	48,4	10,1	85,8	20,9	61,6
Waarde	M.	122	50	-	-	61	92	-	11	99	3	3	40	16	497	247	231	18	1	34,6	53,5	11,9	64,7	22,2	60,1
	V.	162	29	-	-	38	107	-	17	89	14	7	36	21	520	253	232	34	1	36,7	51,0	12,3	72,1	24,2	61,5
Waterlandkerkje	M.	78	15	1	-	26	51	1	11	57	2	2	14	6	264	132	123	8	1	35,6	56,1	8,3	63,5	14,9	65,4
	V.	74	15	1	-	12	62	-	1	49	5	5	11	9	244	107	123	13	1	36,9	52,9	10,2	69,8	19,4	70,0
Wemeldinge	M.	427	68	1	-	124	261	-	43	222	12	26	90	57	1 331	688	574	69	-	37,3	49,7	13,0	74,9	26,1	67,8
	V.	345	80	8	-	64	294	6	52	204	26	28	70	60	1 237	569	576	90	2	35,0	52,2	12,8	67,0	24,5	66,8
Westdorpe	M.	315	72	-	-	80	243	1	15	260	12	13	92	31	1 134	495	595	42	2	34,1	53,9	12,0	63,3	22,3	75,0
	V.	300	73	3	-	55	281	3	24	248	18	13	68	62	1 148	465	600	83	-	32,8	54,8	12,4	59,8	22,7	68,4
Westkapelle	M.	330	85	-	-	113	260	1	38	222	14	24	77	42	1 206	590	559	57	-	34,4	53,7	11,9	64,0	22,1	69,5
	V.	340	77	-	-	71	296	4	38	211	24	17	53	40	1 171	543	560	67	1	35,6	55,0	9,4	64,8	17,1	66,1
Wissenkerke	M.	458	141	-	-	186	327	2	48	338	13	32	135	59	1 739	865	800	72	2	34,4	52,6	13,0	65,5	24,7	63,5
	V.	477	92	4	-	72	384	3	32	308	26	25	105	87	1 615	698	801	115	1	35,5	51,1	13,4	69,5	26,3	69,9
Wolphaartsdijk	M.	319	96	1	-	134	227	1	17	243	4	13	101	43	1 199	579	572	46	2	34,7	52,2	13,1	66,5	25,1	62,7
	V.	303	80	2	-	82	259	4	40	232	25	22	80	50	1 179	527	573	77	2	32,7	54,4	12,9	60,0	23,7	61,1
Yerseke	M.	698	181	1	-	270	522	1	50	460	14	29	184	93	2 503	1 228	1 167	103	5	35,2	52,6	12,2	66,8	23,2	65,8
	V.	693	158	6	-	141	597	10	67	432	59	54	128	121	2 466	1 113	1 163	182	8	34,7	53,0	12,3	65,6	23,2	66,1
IJzendijke	M.	401	90	-	-	147	269	-	41	255	9	11	120	37	1 380	690	644	45	1	35,6	52,2	12,2	68,1	23,3	64,7
	V.	361	68	3	-	91	318	5	25	245	28	11	82	62	1 299	556	648	92	3	33,3	54,8	11,9	60,7	21,8	66,2
Zaamslag	M.	425	113	-	-	174	301	2	52	327	20	23	118	74	1 629	787	746	95	1	33,0	53,8	13,2	61,4	24,5	63,1
	V.	405	103	4	-	115	342	4	48	296	33	39	104	78	1 571	710	746	112	3	32,6	53,3	14,1	61,1	26,4	60,9
Zierikzee	M.	1 126	233	1	-	272	790	3	52	632	30	27	215	112	3 493	1 710	1 638	138	7	38,9	50,9	10,2	76,4	19,9	74,2
	V.	986	248	11	-	190	883	17	121	577	84	82	174	191	3 564	1 627	1 645	276	16	34,9	52,5	12,6	66,5	23,9	66,3
Zonnemaire	M.	99	24	-	-	37	66	1	14	75	4	7	36	10	373	181	177	14	1	33,0	52,8	14,2	62,4	26,9	63,5
	V.	78	26	2	-	14	77	-	7	71	15	7	29	31	357	132	179	46	-	29,7	51,5	18,8	57,6	36,4	66,4
Zoutelande	M.	141	44	1	-	52	114	-	16	92	5	4	30	11	510	257	237	16	-	36,5	54,7	8,8	66,7	16,1	68,7
	V.	156	35	1	-	36	132	3	11	83	10	3	20	15	505	241	236	27	1	38,0	54,5	7,5	69,8	13,8	64,3
Zuidderpe	M.	66	22	-	-	37	72	-	16	104	3	11	36	19	386	152	212	21	1	22,8	60,1	17,1	37,9	28,4	66,1
	V.	85	28	1	-	29	88	-	11	96	8	15	28	28	417	168	213	36	-	27,4	55,6	17,0	49,1	30,6	61,0
Zuidzande	M.	112	35	-	-	37	92	2	8	100	5	7	45	11	454	199	237	14	4	32,4	53,7	13,9	60,2	25,8	70,2
	V.	105	30	1	-	13	105	2	3	93	6	5	38	22	423	156	237	28	2	32,1	52,5	15,4	61,3	29,3	70,2
NOORD-BRABANT																									
Aarle-Rixtel	M.	604	163	-	-	254	317	3	33	235	11	19	77	19	1 735	1 073	629	31	2	44,2	49,2	6,6	89,9	13,5	55,2
	V.	750	195	2	-	248	345	2	126	227	34	71	56	36	2 092	1 390	630	71	1	45,3	46,9	7,8	96,4	16,6	43,8
Almkerk	M.	845	173	1	-	237	485	1	48	366	9	32	150	49	2 396	1 335	1 002	58	1	42,5	47,8	9,7	88,9	20,2	67,1
	V.	775	179	6	-	153	553	11	54	325	45	37	118	104	2 360	1 198	1 002	157	3	40,7	48,3	11,0	84,1	22,7	62,0
Alphen c.a.	M.	731	190	-	-	252	336	-	34	281	8	18	66	33	1 949	1 225	683	41	-	47,3	46,7	6,0	101,1	12,8	57,1
	V.	729	162	1	-	227	386	1	31	248	18	20	49	53	1 925	1 169	684	72	-	46,4	47,3	6,3	97,9	13,4	49,8

Zie voor noot eerste bladzijde van deze tabel.

Tabel (vervolg)

Gemeenten	Geslacht	0-14 jaar	15-19 jaar			20-44 jaar			45-64 jaar			65 jaar en ouder			Totaal	van wie				Per 100 mannen resp. vrouwen			Per 100 mannen resp. vrouwen van 20-64 jaar		Gehuwd per 100 mannen 20-44 jaar resp. vrouwen 15-44 jaar
			Ongehuwd	Gehuwd 1)	Gehuwd gewees t	Ongehuwd	Gehuwd 1)	Gehuwd gewees t	Ongehuwd	Gehuwd 1)	Gehuwd gewees t	Ongehuwd	Gehuwd 1)	Gehuwd gewees t		ongehuwd	gehuwd 1)	weduwstaat	gescheiden van echt	0-19 jaar	20-64 jaar	65 jaar en ouder	0-19 jaar	65 jaar en ouder	
1	2	3	4	5	6	7	8	9	10	11	12	13	14	15	16	17	18	19	20	21	22	23	24	25	26
Andel c.a.	M.	249	63	1	-	77	137	1	17	116	2	8	31	11	713	414	285	14	-	43,9	49,1	7,0	89,4	14,3	63,7
	V.	254	45	2	-	74	158	-	15	102	11	6	24	28	719	394	286	39	-	41,8	50,1	8,1	83,6	16,1	57,3
Asten	M.	1 833	459	-	-	698	835	1	49	579	23	31	153	72	4 733	3 070	1 567	95	1	48,4	46,2	5,4	104,9	11,7	54,4
	V.	1 830	430	3	-	534	931	9	113	528	59	62	108	139	4 746	2 969	1 570	206	1	47,7	45,8	6,5	104,1	14,2	49,0
Baarle-Nassau	M.	764	230	-	-	407	377	2	91	315	11	44	109	62	2 412	1 536	801	72	3	41,2	49,9	8,9	82,6	17,9	48,0
	V.	707	172	2	-	203	438	3	53	282	31	30	70	81	2 072	1 165	792	114	1	42,5	48,8	8,7	87,2	17,9	53,8
Bakel en Milheeze	M.	1 223	286	-	-	447	496	2	51	341	13	32	99	43	3 033	2 039	936	57	1	49,8	44,5	5,7	111,8	12,9	52,5
	V.	1 129	276	5	-	324	543	7	53	326	26	24	63	58	2 834	1 806	937	90	1	49,8	45,1	5,1	110,2	11,3	47,4
Beek en Donk	M.	1 016	216	-	-	372	532	3	26	344	8	15	95	44	2 671	1 645	971	53	2	46,1	48,1	5,8	95,9	12,0	58,7
	V.	936	212	4	-	246	596	10	40	304	37	22	69	74	2 550	1 456	973	118	3	45,2	48,3	6,5	93,4	13,4	56,2
Beers	M.	466	110	-	-	178	151	-	26	165	4	14	53	32	1 199	794	369	36	-	48,0	43,7	8,3	109,9	18,9	45,9
	V.	389	92	-	-	137	192	1	26	148	10	18	29	20	1 062	662	369	31	-	45,3	48,4	6,3	93,6	13,0	45,5
Bergen op Zoom	M.	5 935	1 469	6	-	1 603	3 924	25	362	2 820	99	164	831	352	17 590	9 533	7 581	426	50	42,1	50,2	7,7	83,9	15,2	70,7
	V.	5 596	1 398	60	-	1 200	4 444	81	437	2 508	345	261	662	607	17 599	8 892	7 674	950	83	40,1	51,2	8,7	78,2	17,0	62,7
Bergeijk	M.	1 223	305	-	-	521	620	2	32	405	11	22	93	40	3 274	2 103	1 118	50	3	46,7	48,6	4,7	96,0	9,7	54,2
	V.	1 167	285	2	-	276	689	5	40	364	37	14	60	58	2 997	1 782	1 115	99	1	48,5	47,1	4,4	103,0	9,4	55,0
Berghem	M.	636	168	1	-	252	353	2	26	258	17	21	75	50	1 859	1 103	687	69	-	43,3	48,8	7,9	88,7	16,1	58,2
	V.	628	143	4	-	176	415	7	26	220	15	25	52	47	1 758	998	691	69	-	44,1	48,9	7,0	90,2	14,4	56,2
Berkel	M.	599	141	-	-	235	299	2	65	197	10	33	66	29	1 676	1 073	562	39	2	44,2	48,2	7,6	91,6	15,8	55,8
	V.	550	135	-	-	217	319	4	56	203	20	19	45	56	1 624	977	567	80	-	42,2	50,4	7,4	83,6	14,7	47,3
Berlicum	M.	1 037	184	1	-	344	509	1	42	361	5	27	121	52	2 684	1 634	992	57	1	45,5	47,0	7,5	96,8	15,8	59,6
	V.	975	219	2	-	250	588	5	56	303	32	33	94	83	2 640	1 533	987	119	1	45,3	46,7	8,0	96,9	17,0	55,5
Best	M.	2 022	468	1	-	648	1 221	3	62	653	29	29	149	71	5 356	3 229	2 024	95	8	46,5	48,8	4,7	95,2	9,5	65,2
	V.	1 982	422	6	-	458	1 315	10	72	604	57	37	104	101	5 168	2 971	2 029	161	7	46,6	48,7	4,7	95,8	9,6	59,7
Bladel en Netersel	M.	991	224	-	-	344	464	2	29	278	10	24	82	41	2 489	1 612	824	53	-	48,8	45,3	5,9	107,8	13,0	57,3
	V.	961	188	-	-	238	518	3	29	252	20	21	56	53	2 339	1 437	826	76	-	49,1	45,3	5,6	108,4	12,3	54,7
Boekel	M.	1 010	266	-	-	730	449	2	214	310	18	88	88	62	3 237	2 308	847	78	4	39,4	53,2	7,4	74,1	13,8	38,0
	V.	934	200	-	-	267	518	4	44	263	25	18	52	47	2 372	1 463	833	75	1	47,8	47,3	4,9	101,2	10,4	52,4
Boxmeer	M.	1 567	366	1	-	589	843	3	85	577	22	38	171	70	4 332	2 645	1 592	94	1	44,7	48,9	6,4	91,3	13,2	58,7
	V.	1 676	389	7	-	563	945	12	189	529	80	116	116	93	4 715	2 933	1 597	182	3	43,9	49,2	6,9	89,4	14,0	49,7
Boxtel	M.	3 205	887	3	-	1 047	1 637	10	152	1 158	41	49	290	171	8 650	5 340	3 088	210	12	47,3	46,8	5,9	101,2	12,6	60,8
	V.	2 939	685	18	-	813	1 840	17	201	1 023	125	123	215	236	8 235	4 761	3 096	368	10	44,2	48,8	7,0	90,6	14,3	55,1
Breda	M.	17 154	4 450	32	-	5 228	12 105	115	545	9 054	300	227	2 522	864	52 596	27 604	23 713	1 078	201	41,1	52,0	6,9	79,1	13,2	69,4
	V.	16 436	4 552	136	1	4 691	13 494	274	1 575	8 330	1 348	696	1 831	1 915	55 279	27 950	23 791	3 209	329	38,2	53,8	8,0	71,1	15,0	58,9
Budel	M.	1 504	370	3	-	531	884	1	60	541	27	19	143	73	4 156	2 484	1 571	99	2	45,2	49,2	5,6	91,8	11,5	62,4
	V.	1 480	341	12	-	319	986	10	59	464	60	33	107	105	3 976	2 232	1 569	172	3	46,1	47,7	6,2	96,6	12,9	59,8
Chaam	M.	442	125	1	-	165	246	-	21	201	11	12	60	32	1 316	765	508	41	2	43,2	48,9	7,9	88,2	16,1	59,9
	V.	430	143	-	-	135	289	2	26	175	13	8	46	41	1 308	742	510	56	-	43,8	48,9	7,3	89,5	14,8	50,8
Cuyk en St.Agatha	M.	1 398	328	-	-	503	813	4	73	489	16	36	139	61	3 860	2 338	1 441	79	2	44,7	49,2	6,1	90,9	12,4	61,6
	V.	1 304	311	1	-	306	902	9	68	429	45	50	115	103	3 643	2 039	1 447	156	1	44,4	48,3	7,3	91,9	15,2	59,1
Deurne	M.	3 910	934	-	-	1 309	1 886	4	165	1 129	54	71	293	184	9 939	6 389	3 308	241	1	48,7	45,8	5,5	106,5	12,1	59,0
	V.	3 709	808	13	-	959	2 075	18	206	1 017	141	55	207	203	9 411	5 737	3 312	357	5	48,1	46,9	5,0	102,6	10,5	53,9
Diessen	M.	462	146	-	-	152	179	4	8	143	4	11	49	17	1 175	779	371	24	1	51,7	41,7	6,6	124,1	15,7	53,4
	V.	439	108	-	-	131	201	-	36	142	17	77	31	19	1 201	791	374	36	-	45,5	43,9	10,6	103,8	24,4	45,7
Dinteloord en Prinsland	M.	691	192	-	-	274	481	5	50	406	10	23	120	41	2 293	1 230	1 007	52	4	38,5	53,5	8,0	72,0	15,0	63,3
	V.	749	165	7	-	133	553	10	51	350	35	23	97	75	2 248	1 121	1 007	114	6	41,0	50,3	8,7	81,4	17,2	64,5
Dinther	M.	572	139	-	-	226	229	-	23	202	7	12	68	23	1 501	972	499	30	-	47,4	45,8	6,8	103,5	15,0	50,3
	V.	571	113	3	-	174	263	6	31	185	13	17	47	33	1 456	906	498	51	1	47,2	46,1	6,7	102,2	14,4	47,6
Dongen	M.	2 398	714	1	-	932	1 361	8	184	937	29	87	254	159	7 064	4 315	2 553	189	7	44,1	48,8	7,1	90,2	14,5	59,1
	V.	2 554	669	7	-	675	1 495	11	206	860	91	150	182	159	7 059	4 254	2 544	259	2	45,8	47,3	6,9	96,8	14,7	52,6
Drunen	M.	1 400	317	-	-	486	770	2	50	459	13	26	141	55	3 719	2 279	1 370	68	2	46,2	47,8	6,0	96,5	12,5	61,2
	V.	1 366	283	1	-	366	865	7	72	418	48	40	89	98	3 653	2 127	1 373	152	1	45,2	48,6	6,2	92,9	12,8	56,9
Dungen, den	M.	472	122	-	-	216	246	1	28	186	6	14	56	26	1 373	852	488	33	-	43,3	49,7	7,0	87,0	14,1	53,1
	V.	495	134	1	-	184	277	3	35	168	15	23	44	51	1 430	871	490	69	-	44,1	47,7	8,2	92,4	17,3	46,4

Zie voor noot eerste bladzijde van deze tabel.

Tabel (vervolg)

Gemeenten	Geslacht	0-14 jaar	15-19 jaar			20-44 jaar			45-64 jaar			65 jaar en ouder			Totaal	van wie				Per 100 mannen resp. vrouwen			Per 100 mannen resp. vrouwen van 20-64 jaar		Gehuwd per 100 mannen 20-44 jaar resp. vrouwen 15-44 jaar
			Ongehuwd	Gehuwd 1)	Gehuwd gewest	Ongehuwd	Gehuwd 1)	Gehuwd gewest	Ongehuwd	Gehuwd 1)	Gehuwd gewest	Ongehuwd	Gehuwd 1)	Gehuwd gewest		ongehuwd	gehuwd 1)	weduwstaat	gescheiden van echt	0-19 jaar	20-64 jaar	65 jaar en ouder	0-19 jaar	65 jaar en ouder	
1	2	3	4	5	6	7	8	9	10	11	12	13	14	15	16	17	18	19	20	21	22	23	24	25	26
Dussen	M.	768	172	-	-	312	460	3	51	362	12	17	117	36	2 310	1 320	939	50	1	40,7	51,9	7,4	78,3	14,2	59,4
	V.	756	205	3	-	198	515	5	40	336	31	11	85	59	2 244	1 210	939	92	3	43,0	50,1	6,9	85,7	13,8	55,9
Eersel	M.	1 244	183	-	-	333	591	-	37	278	14	16	103	52	2 851	1 813	972	66	-	50,1	43,9	6,0	113,9	13,6	64,0
	V.	1 120	210	3	-	303	619	3	33	270	23	13	79	60	2 736	1 679	971	86	-	48,7	45,7	5,6	106,6	12,2	54,7
Bethen	M.	508	139	1	-	182	296	-	44	259	7	33	86	36	1 591	906	642	43	-	40,7	49,5	9,8	82,2	19,7	61,9
	V.	520	105	2	-	86	347	4	23	246	21	15	48	64	1 481	749	643	88	1	42,3	49,1	8,6	86,2	17,5	64,2
Eindhoven	M.	26 751	7 241	37	-	10 554	19 624	178	1 066	14 631	558	368	2 860	1 045	84 913	45 980	37 152	1 423	358	40,1	54,9	5,0	73,0	9,2	64,6
	V.	25 185	6 891	191	1	7 490	21 439	384	1 512	13 268	1 689	478	2 142	1 994	82 664	41 556	37 040	3 621	447	39,0	55,4	5,6	70,5	10,1	59,4
Empel en Meerwijk	M.	193	48	-	-	109	106	1	4	81	7	3	28	15	595	357	215	21	2	40,5	51,8	7,7	78,2	14,9	49,1
	V.	208	40	-	-	80	128	-	7	71	9	4	17	13	577	339	216	22	-	43,0	51,1	5,9	84,1	11,5	51,6
Engelen	M.	170	35	-	-	52	106	-	14	63	3	5	21	15	484	276	190	18	-	42,3	49,2	8,5	86,1	17,2	67,1
	V.	176	44	-	-	49	119	-	17	64	6	3	8	11	497	289	191	17	-	44,3	51,3	4,4	86,3	8,6	56,1
Erp	M.	860	190	-	-	330	354	-	30	254	7	11	81	43	2 160	1 421	689	50	-	48,6	45,1	6,3	107,7	13,8	51,8
	V.	730	169	1	-	250	385	2	23	254	29	12	48	43	1 946	1 184	688	74	-	46,2	48,5	5,3	95,4	10,9	47,8
Esch	M.	206	52	-	1	62	83	-	7	71	2	6	25	9	524	333	179	12	-	49,4	43,0	7,6	115,1	17,8	57,2
	V.	217	49	-	-	62	98	1	13	64	3	15	17	20	559	356	179	22	2	47,6	43,1	9,3	110,4	21,6	46,7
Etten en Leur	M.	2 340	541	2	-	769	1 523	5	100	896	34	45	268	103	6 626	3 795	2 689	136	6	43,5	50,2	6,3	86,7	12,5	66,3
	V.	2 535	738	17	-	703	1 657	24	316	834	83	207	196	150	7 460	4 499	2 704	252	5	44,1	48,5	7,4	91,0	15,3	53,3
Fijnaart en Heijningen	M.	830	223	1	-	311	521	1	44	403	21	12	138	38	2 543	1 420	1 063	58	2	41,4	51,2	7,4	81,0	14,5	62,5
	V.	815	188	9	-	191	583	8	50	375	32	24	104	96	2 475	1 268	1 071	132	4	40,9	50,1	9,0	81,7	18,1	60,5
Geertruidenberg	M.	802	144	-	-	246	586	3	27	329	13	18	81	41	2 290	1 237	996	55	2	41,3	52,6	6,1	78,6	11,6	70,2
	V.	763	172	8	-	136	637	6	51	298	35	44	59	86	2 295	1 166	1 002	124	3	41,1	50,7	8,2	81,1	16,3	67,3
Geffen	M.	519	146	-	-	217	307	2	15	166	9	13	60	28	1 482	910	533	39	-	44,9	48,3	6,8	92,9	14,1	58,4
	V.	486	139	-	-	154	330	2	28	159	11	27	47	40	1 423	834	536	53	-	43,9	48,1	8,0	91,4	16,7	52,8
Geldrop	M.	3 460	780	5	-	1 099	2 483	15	61	1 311	46	35	236	102	9 633	5 435	4 035	141	22	44,1	52,0	3,9	84,6	7,4	69,0
	V.	3 232	765	12	-	797	2 668	21	139	1 190	132	56	174	157	9 343	4 989	4 044	292	18	42,9	53,0	4,1	81,0	7,8	62,9
Gemert	M.	2 439	532	2	-	847	1 325	6	88	757	16	65	193	101	6 371	3 971	2 277	119	4	46,7	47,7	5,6	97,8	11,8	60,8
	V.	2 218	484	11	-	542	1 450	20	90	677	82	74	142	136	5 926	3 408	2 280	230	8	45,8	48,3	5,9	94,8	12,3	58,3
Giessen	M.	144	38	-	-	54	80	-	7	51	4	11	13	13	415	254	144	16	1	43,9	47,2	8,9	92,9	18,9	59,7
	V.	127	30	2	-	30	90	3	4	42	7	2	8	13	358	193	142	23	-	44,4	49,2	6,4	90,3	13,1	59,4
Gilze en Rijen	M.	2 915	643	-	-	954	1 660	1	76	959	20	46	259	110	7 643	4 634	2 878	128	3	46,6	48,0	5,4	96,9	11,3	63,5
	V.	2 708	579	6	-	648	1 800	15	142	860	89	47	198	163	7 255	4 124	2 864	260	7	45,4	49,0	5,6	92,7	11,5	59,3
Goirle	M.	1 754	384	-	-	485	996	1	61	630	25	21	167	78	4 602	2 705	1 793	104	-	46,4	47,8	5,8	97,3	12,1	67,2
	V.	1 576	395	6	-	411	1 075	16	96	583	62	31	138	118	4 507	2 509	1 802	194	2	43,8	49,8	6,4	88,1	12,8	56,8
Grave	M.	1 092	279	1	-	386	618	4	90	321	16	47	106	41	3 001	1 894	1 046	53	8	45,7	47,8	6,5	95,6	13,5	61,3
	V.	1 066	218	6	-	359	689	9	175	318	55	90	71	97	3 153	1 908	1 084	136	25	40,9	50,9	8,2	80,4	16,1	54,3
's-Gravenmoer	M.	227	62	-	-	79	151	-	17	112	2	17	50	23	740	402	313	25	-	39,0	48,8	12,2	80,1	24,9	65,7
	V.	225	49	-	-	54	175	2	18	104	13	13	34	32	719	359	313	46	1	38,1	50,9	11,0	74,9	21,6	62,5
Haaren	M.	542	170	-	-	339	235	1	27	192	8	18	57	32	1 621	1 096	484	41	-	43,9	49,5	6,6	88,8	13,3	40,9
	V.	554	137	-	-	210	255	2	45	198	21	17	31	44	1 514	963	484	67	-	45,6	48,3	6,1	94,5	12,6	42,2
Halsteren	M.	1 495	381	2	-	465	1 012	4	64	737	26	27	216	80	4 509	2 432	1 967	108	2	41,6	51,2	7,2	81,4	14,0	68,3
	V.	1 411	347	17	-	263	1 157	11	86	647	59	45	146	139	4 328	2 152	1 967	205	4	41,0	51,4	7,6	79,8	14,8	65,4
Haps	M.	377	111	-	-	149	179	-	26	132	6	17	46	21	1 064	680	357	27	-	45,9	46,2	7,9	99,2	17,1	54,6
	V.	374	81	-	-	136	202	2	25	124	17	15	29	39	1 044	631	355	57	1	43,6	48,5	7,9	89,9	16,4	48,0
Heesch	M.	1 088	258	2	-	411	601	3	38	336	14	17	97	58	2 923	1 812	1 036	73	2	46,1	48,0	5,9	96,1	12,3	59,2
	V.	1 074	230	5	-	282	669	5	54	302	31	21	61	56	2 790	1 661	1 037	91	1	46,9	48,1	5,0	97,5	10,3	56,6
Heeswijk	M.	452	174	-	-	227	179	-	45	138	4	14	45	25	1 303	912	362	28	1	48,0	45,5	6,5	105,6	14,2	44,1
	V.	379	78	-	-	150	211	2	62	127	18	77	30	22	1 156	746	368	41	1	39,5	49,3	11,2	80,2	22,6	47,8
Heeze	M.	893	249	-	-	369	526	3	44	369	16	12	100	49	2 630	1 567	995	65	3	43,4	50,5	6,1	86,1	12,1	58,6
	V.	873	232	2	-	260	585	8	50	333	29	17	70	63	2 522	1 432	990	99	1	43,9	50,2	5,9	87,5	11,9	54,0
Helmond	M.	7 554	1 868	9	-	2 161	5 022	28	235	3 394	119	73	753	312	21 528	11 891	9 178	408	51	43,8	50,9	5,3	86,1	10,4	69,6
	V.	7 240	1 820	57	-	1 827	5 531	81	384	3 052	396	163	552	499	21 602	11 434	9 192	907	69	42,2	52,2	5,6	80,9	10,8	60,0
Helvoirt	M.	574	124	-	-	216	291	-	37	202	11	21	72	31	1 579	972	565	41	1	44,2	47,9	7,9	92,2	16,4	57,4
	V.	579	106	-	-	181	325	5	27	190	13	20	49	38	1 533	913	564	56	-	44,7	48,3	7,0	92,4	14,4	52,7

Zie voor noot eerste bladzijde van deze tabel.

Tabel (vervolg)

Gemeenten	Geslacht	0-14 jaar	15-19 jaar			20-44 jaar			45-64 jaar			65 jaar en ouder			Totaal	van wie				Per 100 mannen resp. vrouwen			Per 100 mannen resp. vrouwen van 20-64 jaar		Gehuwd per 100 mannen 20-44 jaar resp. vrouwen 15-44 jaar
			Ongehuwd	Gehuwd 1)	Gehuwd gewees t	Ongehuwd	Gehuwd 1)	Gehuwd gewees t	Ongehuwd	Gehuwd 1)	Gehuwd gewees t	Ongehuwd	Gehuwd 1)	Gehuwd gewees t		ongehuwd	gehuwd 1)	weduwstaat	gescheiden van echt	0-19 jaar	20-64 jaar	65 jaar en ouder	0-19 jaar	65 jaar en ouder	
1	2	3	4	5	6	7	8	9	10	11	12	13	14	15	16	17	18	19	20	21	22	23	24	25	26
's-Hertogenbosch	M.	12 271	2 903	23	-	3 621	8 270	70	500	5 347	215	192	1 344	515	35 271	19 487	14 984	687	113	43,1	51,1	5,8	84,3	11,4	69,1
	V.	11 839	3 075	120	1	3 207	9 161	154	1 091	4 754	736	335	999	1 034	36 706	19 747	15 034	1 771	154	41,0	52,0	7,0	78,7	13,4	59,0
Heusden	M.	598	120	1	-	155	406	3	40	256	12	24	87	38	1 740	937	750	51	2	41,3	50,1	8,6	82,5	17,1	72,0
	V.	680	123	4	-	116	459	2	47	235	40	19	57	86	1 868	985	755	117	11	43,2	48,1	8,7	89,8	18,0	65,8
Hilvarenbeek	M.	1 087	264	-	-	382	565	1	52	457	10	40	126	65	3 049	1 825	1 148	75	1	44,3	48,1	7,6	92,1	15,7	59,6
	V.	1 046	270	2	-	309	631	7	84	429	49	32	89	76	3 024	1 741	1 151	128	4	43,6	49,9	6,5	87,3	13,1	51,9
Heeven	M.	870	271	1	-	383	513	3	55	382	15	16	99	52	2 660	1 595	995	66	4	42,9	50,8	6,3	84,5	12,4	57,1
	V.	850	241	3	-	220	598	4	46	330	38	17	67	51	2 465	1 374	998	91	2	44,4	50,1	5,5	88,5	10,9	56,4
Hoogeloon c.a.	M.	849	209	-	-	320	402	-	40	244	7	22	86	38	2 217	1 440	732	45	-	47,7	45,7	6,6	104,4	14,4	55,7
	V.	805	191	-	-	249	442	2	34	241	31	2	48	54	2 099	1 281	731	87	-	47,4	47,6	5,0	99,7	10,4	50,0
Hooge- en Lage Mierde	M.	654	127	-	-	191	231	-	21	182	1	30	67	36	1 540	1 023	480	37	-	50,7	40,7	8,6	124,8	21,2	54,7
	V.	669	108	-	-	128	266	2	28	160	11	13	57	43	1 485	946	483	56	-	52,3	40,1	7,6	130,6	19,0	52,8
Hooge- en Lage Zwaluwe	M.	758	176	-	-	242	463	1	58	372	7	36	141	64	2 318	1 270	976	70	2	40,3	49,3	10,4	81,7	21,1	65,6
	V.	718	198	4	-	151	548	6	78	317	36	25	107	70	2 258	1 170	976	110	2	40,7	50,3	9,0	81,0	17,8	60,9
Huijbergen	M.	513	118	-	-	103	114	-	35	59	4	27	23	9	1 005	796	196	13	-	62,8	31,3	5,9	200,3	18,7	52,5
	V.	172	32	1	-	34	129	-	7	51	8	6	15	13	468	251	196	21	-	43,8	48,9	7,3	89,5	14,8	66,3
Klundert	M.	960	233	-	-	293	572	-	45	423	11	28	144	46	2 755	1 559	1 139	57	-	43,3	48,8	7,9	88,8	16,2	66,1
	V.	913	192	6	-	188	651	12	70	383	39	35	103	88	2 680	1 398	1 143	137	2	41,5	50,1	8,4	82,7	16,8	62,6
Leende	M.	481	94	-	-	241	260	1	21	182	10	14	58	34	1 396	851	500	43	2	41,2	51,2	7,6	80,4	14,8	51,8
	V.	470	122	-	-	141	290	2	22	163	17	8	48	34	1 317	763	501	53	-	45,0	48,2	6,8	93,2	14,2	52,3
Liempde	M.	548	161	-	-	175	236	-	29	167	5	18	60	30	1 429	931	463	34	1	49,6	42,8	7,6	115,8	17,6	57,4
	V.	490	106	3	-	142	249	2	27	176	23	23	36	24	1 301	788	464	49	-	46,0	47,6	6,4	96,8	13,4	50,2
Lieshout	M.	749	166	-	-	286	356	-	27	225	11	28	87	32	1 967	1 256	668	43	-	46,5	46,0	7,5	101,1	16,2	55,5
	V.	716	159	1	-	225	389	8	32	221	11	19	56	43	1 880	1 151	667	60	2	46,6	47,1	6,3	98,9	13,3	49,9
Lith	M.	754	183	-	-	297	354	3	54	291	15	38	117	68	2 174	1 326	762	85	1	43,1	46,6	10,3	92,4	22,0	54,1
	V.	709	156	-	-	254	419	3	53	267	25	37	81	67	2 071	1 209	767	95	-	41,8	49,3	8,9	84,7	18,1	50,4
Loon op Zand	M.	2 925	729	4	-	1 026	1 469	4	125	1 014	37	80	283	157	7 853	4 885	2 770	195	3	46,6	46,8	6,6	99,5	14,1	58,8
	V.	2 592	646	13	-	783	1 617	14	192	918	98	91	219	223	7 406	4 304	2 767	328	7	43,9	48,9	7,2	89,8	14,7	53,0
Luyksgestel	M.	398	84	-	-	110	172	-	19	85	4	12	42	29	955	623	299	33	-	50,5	40,8	8,7	123,6	21,3	61,0
	V.	365	76	-	-	62	188	2	24	84	8	7	28	22	866	534	300	32	-	50,9	42,5	6,6	119,8	15,5	57,3
Maarheeze	M.	957	283	-	-	435	402	2	81	276	8	22	74	31	2 571	1 778	752	41	-	48,2	46,8	5,0	103,0	10,5	47,9
	V.	861	151	-	-	235	454	3	38	238	22	19	58	41	2 120	1 304	750	64	2	47,7	46,7	5,6	102,2	11,9	53,9
Made en Drimmelen	M.	1 311	331	1	-	360	796	-	49	535	14	17	165	62	3 641	2 068	1 497	75	1	45,1	48,2	6,7	93,7	13,9	68,9
	V.	1 328	337	12	-	258	898	12	71	472	44	33	112	113	3 690	2 027	1 494	165	4	45,4	47,6	7,0	95,6	14,7	60,0
Megen c.a.	M.	509	138	-	-	156	192	1	44	135	5	25	44	15	1 264	872	371	21	-	51,2	42,2	6,6	121,4	15,8	55,0
	V.	462	80	-	-	114	223	1	74	123	18	34	27	33	1 189	764	373	52	-	45,6	46,5	7,9	98,0	17,0	53,3
Mierlo	M.	1 719	374	1	-	519	1 012	7	42	610	16	32	163	101	4 596	2 686	1 786	117	7	45,6	48,0	6,4	94,9	13,4	65,8
	V.	1 510	363	8	-	379	1 097	10	69	560	41	34	129	124	4 324	2 355	1 794	165	10	43,5	49,9	6,6	87,2	13,3	59,5
Mill en St.Hubert	M.	1 664	377	1	-	554	738	1	62	522	19	28	138	59	4 163	2 685	1 399	78	1	49,1	45,5	5,4	107,7	11,9	57,1
	V.	1 653	294	3	-	396	831	10	62	463	41	23	91	89	3 956	2 428	1 388	137	3	49,3	45,6	5,1	108,2	11,3	54,4
Moergestel	M.	620	160	-	-	259	305	1	26	217	9	21	70	39	1 727	1 086	592	47	2	45,2	47,3	7,5	95,5	15,9	54,0
	V.	622	160	1	-	191	338	4	74	217	23	107	43	41	1 821	1 154	599	65	3	43,0	46,5	10,5	92,4	22,6	48,8
Nieuw-Ginneken	M.	1 380	471	1	-	485	702	4	76	553	18	30	149	59	3 928	2 442	1 405	80	1	47,1	46,8	6,1	100,8	12,9	58,9
	V.	1 150	368	6	-	368	767	14	56	520	59	19	109	75	3 511	1 961	1 402	143	5	43,4	50,8	5,8	85,4	11,4	50,8
Nieuw-Vossemeer	M.	280	70	-	-	113	186	-	25	126	10	4	46	22	882	492	358	30	2	39,7	52,1	8,2	76,1	15,7	62,2
	V.	280	69	2	-	49	210	4	12	113	6	10	35	19	809	420	360	27	2	43,4	48,7	7,9	89,1	16,2	63,5
Nistelrode	M.	973	220	1	-	403	458	1	48	279	20	23	89	38	2 553	1 667	827	58	1	46,8	47,3	5,9	98,8	12,4	53,1
	V.	921	191	1	-	288	506	7	40	265	35	11	57	39	2 361	1 451	829	78	3	47,2	48,3	4,5	97,5	9,4	51,1
Nuenen c.a.	M.	1 300	316	1	-	465	768	1	36	457	20	27	147	54	3 592	2 144	1 373	70	5	45,0	48,6	6,4	92,6	13,1	62,2
	V.	1 261	318	3	-	351	843	13	66	424	44	48	109	75	3 555	2 044	1 379	123	9	44,5	49,0	6,5	90,9	13,3	55,4
Nuland	M.	471	102	-	-	157	253	1	12	139	4	10	51	23	1 223	752	443	28	-	46,8	46,3	6,9	101,2	14,8	61,6
	V.	437	81	1	-	140	275	1	54	129	15	74	38	34	1 279	786	443	50	-	40,6	48,0	11,4	84,5	23,8	55,4
Oeffelt	M.	311	99	-	-	131	128	1	18	138	4	10	35	19	894	569	301	24	-	45,9	47,0	7,1	97,6	15,2	49,2
	V.	329	60	1	-	91	159	2	18	114	10	19	28	23	854	517	302	34	1	45,7	46,1	8,2	99,0	17,8	51,1

Zie voor noot eerste bladzijde van deze tabel.

Tabel (vervolg)

Gemeenten	Geslacht	0-14 jaar	15-19 jaar			20-44 jaar			45-64 jaar			65 jaar en ouder			Totaal	van wie				Per 100 mannen resp. vrouwen			Per 100 mannen resp. vrouwen van 20-64 jaar		Gehuwd per 100 mannen 20-44 jaar resp. vrouwen 15-44 jaar
			Ongehuwd	Gehuwd 1)	Gehuwd geweest	Ongehuwd	Gehuwd 1)	Gehuwd geweest	Ongehuwd	Gehuwd 1)	Gehuwd geweest	Ongehuwd	Gehuwd 1)	Gehuwd geweest		ongehuwd	gehuwd 1)	weduwstaat	gescheiden van echt	0-19 jaar	20-64 jaar	65 jaar en ouder	0-19 jaar	65 jaar en ouder	
1	2	3	4	5	6	7	8	9	10	11	12	13	14	15	16	17	18	19	20	21	22	23	24	25	26
Oirschot	M.	1 569	320	-	-	682	760	5	63	486	21	49	145	79	4 179	2 683	1 391	100	5	45,2	48,3	6,5	93,7	13,5	52,5
	V.	1 653	395	2	-	455	804	6	134	438	35	78	98	96	4 194	2 715	1 342	134	3	48,9	44,6	6,5	109,5	14,5	48,5
Oisterwijk	M.	2 002	479	-	-	647	1 122	6	61	845	28	33	245	100	5 568	3 222	2 212	127	7	44,6	48,6	6,8	91,6	14,0	63,2
	V.	2 009	545	3	-	538	1 278	20	120	763	103	68	173	140	5 760	3 280	2 217	251	12	44,4	49,0	6,6	90,6	13,5	53,7
Oost-, West- en Middelbeers	M.	632	114	-	-	165	270	1	13	147	8	10	58	19	1 437	934	475	27	1	51,9	42,0	6,1	123,5	14,4	61,9
	V.	586	109	-	-	107	296	3	13	140	11	12	38	30	1 345	827	474	42	2	51,7	42,4	5,9	121,9	14,0	57,5
Oosterhout	M.	4 365	1 173	-	-	1 492	2 838	7	190	1 754	49	95	462	219	12 644	7 315	5 054	267	8	43,8	50,1	6,1	87,5	12,3	65,4
	V.	4 273	1 052	30	-	1 037	3 113	40	296	1 578	172	126	351	305	12 373	6 784	5 072	499	18	43,3	50,4	6,3	85,9	12,5	59,6
Oploo c.a.	M.	1 146	276	-	-	459	438	2	65	346	13	20	106	54	2 925	1 966	890	69	-	48,6	45,2	6,2	107,5	13,6	48,7
	V.	984	217	-	-	339	482	4	86	328	22	25	75	72	2 634	1 651	885	98	-	45,6	47,9	6,5	95,2	13,6	46,3
Oss	M.	5 496	1 222	10	-	1 566	3 790	22	157	2 157	76	70	452	204	15 222	8 511	6 409	277	25	44,2	51,0	4,8	86,6	9,3	70,5
	V.	5 216	1 156	44	-	1 246	4 128	45	195	1 920	242	60	316	312	14 880	7 873	6 408	577	22	43,1	52,3	4,6	82,5	8,8	63,0
Ossendrecht	M.	647	254	1	-	265	513	2	39	333	7	9	102	42	2 214	1 214	949	48	3	40,7	52,4	6,9	77,8	13,2	65,8
	V.	600	157	6	-	88	565	9	29	280	31	14	75	66	1 920	888	926	104	2	39,7	52,2	8,1	76,1	15,5	69,2
Oudenbosch	M.	1 673	520	2	-	490	754	2	109	539	9	50	145	69	4 362	2 842	1 440	79	1	50,3	43,6	6,1	115,3	13,9	60,5
	V.	1 275	423	5	-	349	855	6	152	471	47	120	111	117	3 931	2 319	1 442	169	1	43,3	47,8	8,9	90,6	18,5	52,5
Oud- en Nieuw-Gastel	M.	1 331	360	3	-	475	780	2	64	649	27	22	178	76	3 967	2 252	1 610	102	3	42,7	50,3	7,0	84,8	13,8	62,1
	V.	1 188	311	9	-	240	888	7	55	588	46	27	125	114	3 598	1 821	1 610	166	1	41,9	50,7	7,4	82,7	14,6	61,6
Prinsenbeek	M.	876	256	-	-	314	475	1	45	348	12	18	89	48	2 482	1 509	912	58	3	45,6	48,2	6,2	94,7	13,0	60,1
	V.	803	222	-	-	237	534	6	43	315	24	17	70	40	2 311	1 322	919	68	2	44,4	50,1	5,5	88,4	11,0	53,5
Putte	M.	289	65	2	-	63	272	-	31	176	10	11	65	17	1 001	459	515	25	2	35,6	55,1	9,3	64,5	16,8	81,2
	V.	259	48	10	-	44	310	3	20	147	21	9	53	51	975	380	520	73	2	32,5	55,9	11,6	58,2	20,7	77,1
Raamsdonk	M.	1 494	427	5	-	546	948	3	60	619	22	49	189	93	4 455	2 576	1 761	117	1	43,2	49,3	7,5	87,6	15,1	63,3
	V.	1 372	378	11	-	419	1 044	10	108	569	69	61	149	128	4 318	2 338	1 773	205	2	40,8	51,4	7,8	79,4	15,2	56,7
Ravenstein	M.	1 173	268	1	-	422	497	3	60	431	16	35	115	59	3 080	1 958	1 044	77	1	46,8	46,4	6,8	100,9	14,6	53,9
	V.	1 070	258	3	-	365	597	4	101	375	40	54	68	80	3 015	1 848	1 043	122	2	44,1	49,2	6,7	89,8	13,6	48,9
Reusel	M.	1 092	216	-	-	262	516	1	36	254	8	10	63	30	2 488	1 616	833	38	1	52,6	43,3	4,1	121,4	9,6	66,2
	V.	1 011	225	-	-	218	551	1	28	246	25	9	41	39	2 394	1 491	838	65	-	51,6	44,7	3,7	115,6	8,3	55,4
Riethoven	M.	220	66	-	-	94	103	-	10	85	5	4	24	10	621	394	212	15	-	46,1	47,8	6,1	96,3	12,8	52,3
	V.	219	48	-	-	68	113	1	7	76	9	2	23	5	571	344	212	15	-	46,7	48,0	5,3	97,4	10,9	49,1
Roosendaal en Nispen	M.	6 272	1 615	6	-	1 850	4 728	28	277	2 948	99	116	900	347	19 186	10 130	8 582	431	43	41,1	51,8	7,1	79,5	13,7	71,6
	V.	6 049	1 453	54	-	1 365	5 226	87	424	2 717	339	283	624	548	19 169	9 574	8 621	925	49	39,4	53,0	7,6	74,4	14,3	64,5
Rosmalen	M.	1 606	404	2	-	561	922	1	47	577	26	22	150	53	4 371	2 640	1 651	79	1	46,0	48,8	5,2	94,3	10,5	62,1
	V.	1 508	501	9	-	767	1 028	20	332	565	81	178	129	145	5 263	3 286	1 731	229	17	38,3	53,1	8,6	72,3	16,2	44,6
Ruchphen	M.	2 463	722	10	-	854	1 926	10	122	978	35	33	238	108	7 499	4 194	3 152	146	7	42,6	52,3	5,1	81,4	9,7	69,0
	V.	2 290	591	46	-	434	2 079	14	88	853	98	32	176	146	6 847	3 435	3 154	253	5	42,7	52,1	5,2	82,1	9,9	67,2
Rijsbergen	M.	708	165	-	-	244	411	-	31	268	12	19	77	27	1 962	1 167	756	39	-	44,5	49,2	6,3	90,4	12,7	62,7
	V.	694	199	-	-	185	455	5	44	254	24	20	49	39	1 968	1 142	758	65	3	45,4	49,1	5,5	92,3	11,2	53,9
Rijswijk	M.	163	36	-	-	64	95	-	14	70	2	7	19	8	478	284	184	10	-	41,6	51,3	7,1	81,2	13,9	59,7
	V.	142	34	-	-	27	104	-	7	70	8	2	10	14	418	212	184	22	-	42,1	51,7	6,2	81,5	12,0	63,0
Schaijk	M.	889	200	-	-	312	376	1	34	299	13	18	76	47	2 265	1 453	751	60	1	48,1	45,7	6,2	105,2	13,6	54,6
	V.	823	193	1	-	258	420	4	60	277	31	31	52	56	2 206	1 365	750	91	-	46,1	47,6	6,3	96,9	13,2	48,1
Schijndel	M.	2 578	578	1	-	835	1 390	3	82	851	29	53	229	136	6 765	4 126	2 471	165	3	46,7	47,1	6,2	99,0	13,1	62,4
	V.	2 619	641	8	-	683	1 571	18	165	746	62	150	148	169	6 980	4 258	2 473	247	2	46,8	46,5	6,7	100,7	14,4	54,1
Sint Michielsgestel	M.	1 990	562	1	-	535	782	3	114	483	21	50	154	72	4 767	3 251	1 420	90	6	53,5	40,7	5,8	131,7	14,2	59,2
	V.	1 412	325	5	-	437	862	9	145	432	49	69	125	88	3 958	2 388	1 424	144	2	44,0	48,9	7,1	90,1	14,6	52,9
Sint Oedenrode	M.	2 011	554	-	-	807	963	1	87	728	23	48	195	100	5 517	3 507	1 886	121	3	46,5	47,3	6,2	98,3	13,1	54,4
	V.	1 868	493	1	-	557	1 065	12	104	666	60	52	147	130	5 155	3 074	1 879	199	3	45,8	47,8	6,4	95,9	13,4	50,1
Someren	M.	2 231	551	-	-	816	1 028	2	65	674	24	51	185	78	5 705	3 714	1 887	103	1	48,8	45,7	5,5	106,6	12,0	55,7
	V.	2 176	515	5	-	618	1 141	6	94	603	46	43	144	130	5 521	3 446	1 893	181	1	48,8	45,4	5,8	107,5	12,6	50,2
Son en Breugel	M.	1 084	272	-	-	414	672	2	48	386	11	19	85	44	3 037	1 837	1 143	56	1	44,6	50,5	4,9	88,5	9,7	61,8
	V.	989	254	4	-	287	724	7	45	352	34	13	60	48	2 817	1 588	1 140	87	2	44,3	51,4	4,3	86,1	8,4	57,1
Sprang-Capelle	M.	1 017	241	1	-	330	623	3	57	567	20	37	169	78	3 143	1 682	1 360	99	2	40,1	50,9	9,0	78,7	17,8	65,2
	V.	990	257	11	-	219	731	8	69	502	53	31	121	124	3 116	1 566	1 365	179	6	40,4	50,8	8,8	79,5	17,4	60,5

Zie voor noot eerste bladzijde van deze tabel.

Tabel (vervolg)

Gemeenten	Geslacht	0-14 jaar	15-19 jaar			20-44 jaar			45-64 jaar			65 jaar en ouder			Totaal	van wie				Per 100 mannen resp. vrouwen			Per 100 mannen resp. vrouwen van 20-64 jaar		Gehuwd per 100 mannen 20-44 jaar resp. vrouwen 15-44 jaar
			Ongehuwd	Gehuwd 1)	Gehuwd geweest	Ongehuwd	Gehuwd 1)	Gehuwd geweest	Ongehuwd	Gehuwd 1)	Gehuwd geweest	Ongehuwd	Gehuwd 1)	Gehuwd geweest		ongehuwd	gehuwd 1)	weduwstaat	gescheiden van echt	0-19 jaar	20-64 jaar	65 jaar en ouder	0-19 jaar	65 jaar en ouder	
1	2	3	4	5	6	7	8	9	10	11	12	13	14	15	16	17	18	19	20	21	22	23	24	25	26
Standdaarbuiten	M.	413	94	-	-	173	210	-	23	169	2	7	53	12	1 156	710	432	13	1	43,9	49,9	6,2	87,9	12,5	54,8
	V.	397	113	-	-	116	258	4	26	137	16	8	40	34	1 149	660	435	54	-	44,4	48,5	7,1	91,6	14,7	52,5
Steenbergen en Kruisland	M.	1 978	494	1	-	705	1 292	5	111	940	34	63	312	137	6 072	3 351	2 545	173	3	40,7	50,8	8,5	80,1	16,6	64,5
	V.	1 775	477	19	-	363	1 435	10	132	898	81	73	220	193	5 676	2 820	2 572	276	8	40,0	51,4	8,6	77,8	16,6	63,1
Stiphout	M.	378	90	-	-	108	232	-	12	142	4	6	42	16	1 030	594	416	20	-	45,4	48,4	6,2	94,0	12,9	68,2
	V.	381	91	1	-	91	263	4	16	123	11	2	30	18	1 031	581	417	32	1	45,9	49,3	4,8	93,1	9,8	58,7
Terheijden	M.	952	261	1	-	316	516		43	383	12	23	130	51	2 688	1 595	1 030	63	-	45,2	47,2	7,6	95,6	16,1	62,0
	V.	929	219	3	-	224	588	7	56	347	26	26	105	65	2 595	1 454	1 043	95	3	44,3	48,1	7,6	92,2	15,7	56,8
Teteringen	M.	504	112	-	-	233	248	-	32	186	4	17	53	18	1 407	898	487	22	-	43,8	50,0	6,2	87,6	12,5	51,6
	V.	496	113	3	-	162	286	1	33	169	11	10	34	27	1 345	814	492	38	1	45,5	49,2	5,3	92,4	10,7	51,2
Tilburg	M.	22 985	6 633	21	1	7 884	14 704	108	742	11 256	371	299	3 015	1 134	69 153	38 543	28 996	1 418	196	42,9	50,7	6,4	84,5	12,7	64,8
	V.	21 744	6 071	123	3	6 131	16 102	273	1 549	10 588	1 300	555	2 250	1 810	68 499	36 050	29 063	3 170	216	40,8	52,5	6,7	77,7	12,8	56,5
Uden	M.	3 210	748	4	-	1 052	1 786	6	118	841	38	52	207	107	8 169	5 180	2 838	148	3	48,5	47,0	4,5	103,2	9,5	62,8
	V.	3 042	577	11	-	673	1 926	14	155	744	74	79	145	134	7 574	4 526	2 826	217	5	47,9	47,4	4,7	101,2	10,0	60,5
Udenhout	M.	1 192	443	-	1	580	426	-	66	317	15	37	100	66	3 243	2 318	843	81	1	50,4	43,3	6,3	116,5	14,5	42,3
	V.	1 043	279	1	-	282	461	5	97	305	31	60	72	73	2 709	1 761	839	107	2	48,8	43,6	7,6	112,0	17,4	44,9
Valkenswaard	M.	3 351	907	2	-	1 024	2 173	11	101	1 341	59	29	348	150	9 496	5 412	3 864	197	23	44,9	49,6	5,5	90,5	11,2	67,7
	V.	3 304	860	13	-	802	2 394	26	150	1 243	155	61	226	261	9 495	5 177	3 876	422	20	44,0	50,2	5,8	87,6	11,5	58,8
Veen	M.	283	63	-	-	92	137	2	13	94	6	8	37	4	739	459	268	12	-	46,8	46,6	6,6	100,6	14,2	59,3
	V.	244	55	2	-	49	156	2	15	87	12	3	23	25	673	366	268	38	1	44,7	47,7	7,6	93,8	15,9	59,8
Veghel	M.	2 422	511	1	-	754	1 311	7	79	831	25	67	235	118	6 361	3 833	2 378	143	7	46,1	47,3	6,6	97,6	14,0	63,3
	V.	2 391	704	7	-	832	1 462	22	232	748	76	177	173	179	7 023	4 356	2 390	271	6	44,2	48,3	7,5	91,5	15,6	48,5
Veldhoven	M.	3 786	685	4	-	844	2 710	8	80	858	36	40	184	120	9 355	5 435	3 756	158	6	47,8	48,5	3,7	98,7	7,6	76,1
	V.	3 612	752	10	-	789	2 805	20	174	805	88	80	147	148	9 430	5 407	3 767	248	8	46,4	49,6	4,0	93,4	8,0	64,5
Vessem c.a.	M.	585	132	-	-	209	237	1	29	154	9	10	26	17	1 409	965	417	26	1	50,9	45,3	3,8	112,2	8,3	53,0
	V.	554	126	-	-	117	262	2	15	132	8	9	22	23	1 270	821	416	33	-	53,5	42,2	4,3	126,9	10,1	51,7
Vierlingsbeek	M.	1 196	271	-	-	441	453	1	79	423	14	33	129	68	3 108	2 020	1 005	80	3	47,2	45,4	7,4	104,0	16,3	50,6
	V.	1 127	228	1	-	313	538	2	76	375	40	43	92	95	2 930	1 787	1 006	137	-	46,3	45,9	7,8	100,9	17,1	49,8
Vlijmen	M.	1 746	493	-	-	727	934	3	86	665	18	52	205	85	5 014	3 104	1 804	102	4	44,7	48,5	6,8	92,0	14,1	56,1
	V.	1 590	391	7	-	489	1 046	8	107	608	68	61	144	138	4 657	2 638	1 805	212	2	42,7	49,9	7,4	85,5	14,7	54,3
Vught	M.	4 022	972	3	-	1 547	2 073	12	267	1 634	70	116	408	165	11 289	6 924	4 118	218	29	44,3	49,6	6,1	89,2	12,3	57,1
	V.	3 810	933	13	-	1 288	2 363	47	465	1 440	223	194	311	308	11 395	6 690	4 127	538	40	41,8	51,1	7,1	81,6	14,0	51,2
Waalre	M.	1 580	450	-	-	554	1 051	4	42	754	21	20	149	69	4 694	2 646	1 954	87	7	43,2	51,7	5,1	83,7	9,8	65,3
	V.	1 540	412	7	-	404	1 170	12	77	666	64	21	107	100	4 580	2 454	1 950	170	6	42,8	52,2	5,0	81,9	9,5	58,7
Waalwijk	M.	3 147	729	3	-	1 010	2 046	8	96	1 345	40	48	328	161	8 961	5 030	3 722	198	11	43,3	50,7	6,0	85,3	11,8	66,8
	V.	2 889	731	16	-	807	2 255	35	173	1 247	159	69	212	213	8 806	4 669	3 730	393	14	41,3	53,1	5,6	77,8	10,6	59,1
Wanroij	M.	720	157	-	-	326	276	-	20	240	8	19	61	37	1 864	1 242	577	45	-	47,0	46,7	6,3	100,8	13,4	45,8
	V.	717	146	-	-	212	329	3	36	204	19	23	43	33	1 765	1 134	576	55	-	48,9	45,5	5,6	107,5	12,3	47,7
Waspik	M.	660	182	-	-	245	337	-	20	247	11	23	80	39	1 844	1 130	664	50	-	45,7	46,6	7,7	97,9	16,5	57,9
	V.	608	143	2	-	160	369	2	46	240	27	27	57	68	1 749	984	668	96	1	43,0	48,3	8,7	89,2	18,0	54,9
Werkendam	M.	1 504	393	3	-	483	1 052	3	80	803	27	28	283	91	4 750	2 488	2 141	117	4	40,0	51,5	8,5	77,6	16,4	68,4
	V.	1 528	324	20	-	270	1 206	11	87	711	68	37	205	160	4 627	2 246	2 142	228	11	40,5	50,8	8,7	79,6	17,1	67,0
Westerhoven	M.	218	60	-	-	76	109	-	12	81	2	6	19	8	591	372	209	10	-	47,0	47,4	5,6	99,3	11,8	58,9
	V.	188	42	-	-	88	133	2	11	61	8	6	14	13	566	335	208	23	-	40,7	53,5	5,8	75,9	10,9	50,2
Willemstad	M.	347	74	-	-	104	230	1	22	180	5	10	65	27	1 065	557	475	33	-	39,5	50,9	9,6	77,7	18,8	68,7
	V.	314	71	2	-	53	271	4	20	148	13	12	55	37	1 000	470	476	53	1	38,7	50,9	10,4	76,0	20,4	68,1
Woensdrecht	M.	1 069	253	1	-	407	840	6	38	448	17	17	123	59	3 278	1 784	1 412	77	5	40,3	53,6	6,1	75,3	11,3	67,0
	V.	984	234	10	-	162	884	6	58	414	32	76	82	64	3 006	1 514	1 390	100	2	40,8	51,8	7,4	78,9	14,3	69,0
Woudrichem	M.	328	75	-	-	111	238	-	33	210	8	17	66	23	1 109	564	514	29	2	36,3	54,1	9,6	67,2	17,7	68,2
	V.	314	57	4	-	71	281	4	26	185	31	10	48	46	1 077	478	518	76	5	34,8	55,5	9,7	62,7	17,4	68,3
Wouw	M.	1 063	284	1	-	394	652	1	69	501	13	32	137	70	3 217	1 842	1 291	84	-	41,9	50,7	7,4	82,7	14,7	62,3
	V.	1 002	251	3	-	245	747	3	81	437	46	36	106	92	3 049	1 615	1 293	139	2	41,2	51,1	7,7	80,6	15,0	60,0
Wijk en Aalburg	M.	492	108	-	-	185	309	3	39	247	10	28	101	56	1 578	852	657	65	4	38,0	50,3	11,7	75,7	23,3	62,2
	V.	489	96	3	-	100	362	5	35	221	26	12	70	64	1 483	732	656	93	2	39,7	50,5	9,8	78,5	19,5	64,5

Zie voor noot eerste bladzijde van deze tabel.

Tabel (vervolg)

Gemeenten	Geslacht	0-14 jaar	15-19 jaar			20-44 jaar			45-64 jaar			65 jaar en ouder			Totaal	van wie				Per 100 mannen resp. vrouwen			Per 100 mannen resp. vrouwen van 20-64 jaar		Gehuwd per 100 mannen 20-44 jaar resp. vrouwen 15-44 jaar
			Ongehuwd	Gehuwd 1)	Gehuwd gewest	Ongehuwd	Gehuwd 1)	Gehuwd gewest	Ongehuwd	Gehuwd 1)	Gehuwd gewest	Ongehuwd	Gehuwd 1)	Gehuwd gewest		ongehuwd	gehuwd 1)	weduwstaat	gescheiden van echt	0-19 jaar	20-64 jaar	65 jaar en ouder	0-19 jaar	65 jaar en ouder	
1	2	3	4	5	6	7	8	9	10	11	12	13	14	15	16	17	18	19	20	21	22	23	24	25	26
Zeeland	M.	902	173	-	-	274	346	1	34	274	12	13	76	36	2 141	1 396	696	49	-	50,2	44,0	5,8	114,2	13,3	55,7
	V.	874	168	-	-	168	400	2	35	247	15	18	48	54	2 029	1 263	695	71	-	51,4	42,7	5,9	120,2	13,8	54,2
Zevenbergen	M.	1 592	403	3	-	635	971	4	70	743	36	53	260	109	4 879	2 753	1 977	141	8	41,0	50,4	8,6	81,3	17,2	60,3
	V.	1 521	371	13	-	409	1 122	18	153	666	78	76	186	172	4 785	2 530	1 987	261	7	39,8	51,1	9,1	77,9	17,7	58,7
Zundert	M.	1 868	518	4	-	717	1 175	4	151	765	22	59	195	92	5 570	3 313	2 139	115	3	42,9	50,9	6,2	84,3	12,2	62,0
	V.	1 786	419	7	-	393	1 312	6	113	683	65	98	136	146	5 164	2 809	2 138	217	-	42,8	49,8	7,4	86,0	14,8	61,7
LIMBURG																									
Amby	M.	512	133	-	-	156	328	3	22	218	9	9	53	29	1 472	832	599	37	4	43,8	50,0	6,2	87,6	12,4	67,4
	V.	543	112	1	-	120	368	5	31	195	27	18	38	45	1 503	824	602	76	1	43,7	49,6	6,7	87,9	13,5	61,1
Amstenrade	M.	523	128	1	-	155	390	2	16	257	5	11	82	39	1 609	833	730	44	2	40,5	51,3	8,2	79,0	16,0	71,3
	V.	498	120	6	-	104	432	5	35	239	24	9	57	42	1 571	766	734	67	4	39,7	53,4	6,9	74,4	12,9	65,7
Arcen en Velden	M.	1 073	252	1	-	388	517	-	49	383	10	24	131	41	2 869	1 786	1 032	50	1	46,2	47,0	6,8	98,4	14,6	57,1
	V.	1 019	198	3	-	220	608	10	35	339	35	19	90	61	2 637	1 491	1 040	99	7	46,3	47,3	6,4	97,8	13,6	58,8
Baexem	M.	250	58	-	-	90	90	2	12	110	1	8	27	9	657	418	227	12	-	46,9	46,4	6,7	101,0	14,4	49,5
	V.	281	70	-	-	129	110	-	43	96	6	27	21	19	802	550	227	25	-	43,8	47,9	8,3	91,4	17,4	35,6
Beegden	M.	190	43	-	-	64	104	-	21	93	4	2	27	16	564	320	224	19	1	41,3	50,7	8,0	81,5	15,7	61,9
	V.	182	62	-	-	62	122	1	11	85	7	2	18	18	570	319	225	26	-	42,8	50,5	6,7	84,7	13,2	49,4
Beek	M.	1 835	403	2	-	616	1 184	6	60	746	28	28	179	70	5 157	2 942	2 111	100	4	43,4	51,2	5,4	84,8	10,5	65,6
	V.	1 750	434	9	-	435	1 341	8	104	644	76	33	121	149	5 104	2 756	2 115	231	2	43,0	51,1	5,9	84,1	11,6	60,6
Beesel	M.	1 561	343	2	-	508	943	7	45	530	17	18	149	64	4 187	2 475	1 624	83	5	45,5	49,0	5,5	93,0	11,3	64,7
	V.	1 651	435	4	-	379	1 050	12	71	475	61	29	94	78	4 339	2 565	1 623	146	5	48,2	47,2	4,6	102,1	9,8	56,1
Belfeld	M.	671	144	-	-	204	374	2	42	234	7	12	62	33	1 785	1 073	670	40	2	45,7	48,3	6,0	94,4	12,4	64,5
	V.	636	116	2	-	104	417	3	34	203	25	10	47	33	1 630	900	669	59	2	46,3	48,2	5,5	95,9	11,5	65,3
Bemelen	M.	71	17	-	-	24	34	-	6	19	-	2	10	1	184	120	63	1	-	47,8	45,1	7,1	106,0	15,7	58,6
	V.	57	13	-	-	9	35	-	2	19	3	2	8	5	153	83	62	8	-	45,8	44,4	9,8	102,9	22,1	61,4
Berg en Terblijt	M.	446	129	1	-	181	302	1	19	171	11	16	44	31	1 352	791	518	42	1	42,6	50,7	6,7	84,1	13,3	62,4
	V.	402	113	2	-	106	326	4	23	158	30	3	32	40	1 239	647	518	72	2	41,7	52,2	6,1	79,9	11,6	59,5
Bergen	M.	1 906	458	2	-	732	972	1	103	722	24	37	215	105	5 277	3 236	1 911	127	3	44,8	48,4	6,8	92,6	14,0	57,0
	V.	1 817	361	7	-	435	1 114	11	88	663	62	56	149	129	4 892	2 757	1 933	197	5	44,7	48,5	6,8	92,1	14,1	58,1
Bingelrade	M.	137	27	-	-	49	76	-	3	59	-	2	17	11	381	218	152	11	-	43,0	49,1	7,9	87,7	16,0	60,8
	V.	110	33	-	-	33	89	-	9	51	6	3	12	10	356	188	152	15	1	40,2	52,8	7,0	76,1	13,3	57,4
Bocholtz	M.	657	192	-	-	246	490	2	30	312	9	14	100	38	2 090	1 139	902	48	1	40,6	52,1	7,3	78,0	14,0	66,4
	V.	603	174	13	-	143	535	5	32	295	40	10	62	76	1 988	962	905	118	3	39,7	52,8	7,5	75,2	14,1	63,0
Borgharen	M.	215	59	1	-	77	175	1	18	99	3	7	20	13	688	376	295	16	1	40,0	54,2	5,8	73,7	10,7	69,2
	V.	216	31	4	-	33	190	3	8	87	9	8	15	24	628	296	296	35	1	40,0	52,5	7,5	76,1	14,2	74,3
Born	M.	735	222	-	-	292	471	-	30	332	11	16	79	49	2 237	1 295	882	59	1	42,8	50,8	6,4	84,2	12,7	61,7
	V.	710	150	2	-	192	515	3	39	299	42	15	59	61	2 087	1 106	875	105	1	41,3	52,2	6,5	79,1	12,4	60,0
Broekhuizen	M.	203	45	-	-	97	103	-	16	83	3	5	30	15	600	366	216	18	-	41,3	50,3	8,4	82,1	16,6	51,5
	V.	177	37	-	-	77	113	-	13	77	5	5	26	17	547	309	216	22	-	39,1	52,1	8,8	75,1	16,8	49,8
Brunssum	M.	4 188	970	8	-	1 187	3 262	23	97	1 900	68	13	454	142	12 312	6 455	5 624	193	40	42,0	53,1	4,9	79,0	9,3	72,9
	V.	4 104	906	55	1	650	3 565	48	134	1 664	278	47	334	274	12 060	5 841	5 618	565	36	42,0	52,6	5,4	79,9	10,3	69,3
Bunde	M.	456	119	-	-	178	311	-	23	174	8	6	46	21	1 342	782	531	29	-	42,9	51,7	5,4	82,9	10,5	63,6
	V.	442	130	3	-	128	341	1	51	151	20	18	33	34	1 352	769	528	55	-	42,5	51,2	6,3	83,1	12,3	57,0
Cadier en Keer	M.	319	127	-	-	84	137	-	32	97	3	7	35	14	855	569	269	17	-	52,2	41,3	6,5	126,3	15,9	62,0
	V.	268	80	2	-	60	167	3	46	87	8	41	20	20	802	495	276	31	-	43,6	46,3	10,1	94,3	21,8	54,2
Echt	M.	2 619	631	2	-	952	1 576	9	122	1 014	26	86	284	126	7 447	4 410	2 876	157	4	43,7	49,7	6,6	87,9	13,4	62,1
	V.	2 583	679	16	-	672	1 755	23	173	932	119	89	184	173	7 398	4 196	2 887	306	9	44,3	49,7	6,0	89,2	12,1	56,3
Elsloo	M.	960	202	2	-	284	674	-	33	308	10	11	81	45	2 610	1 490	1 065	53	2	44,6	50,2	5,2	88,9	10,5	70,4
	V.	902	230	4	-	168	729	12	31	280	34	11	53	63	2 517	1 342	1 066	108	1	45,1	49,8	5,1	90,6	10,1	64,1
Eijgelshoven	M.	1 012	202	1	-	391	797	7	41	481	21	9	95	43	3 100	1 655	1 374	61	10	39,2	56,1	4,7	69,9	8,5	66,7
	V.	939	217	16	-	165	842	20	33	448	61	2	59	78	2 880	1 356	1 365	153	6	40,7	54,5	4,8	74,7	8,9	68,1
Eijsden	M.	971	217	1	-	333	565	1	64	423	13	15	110	45	2 758	1 600	1 099	58	1	43,1	50,7	6,2	85,0	12,2	62,8
	V.	921	254	5	-	204	638	8	81	384	42	50	71	99	2 757	1 510	1 098	149	-	42,8	49,2	8,0	87,0	16,2	58,0

Zie voor noot eerste bladzijde van deze tabel.

Tabel (vervolg)

Gemeenten	Geslacht	0-14 jaar	15-19 jaar			20-44 jaar			45-64 jaar			65 jaar en ouder			Totaal	van wie				Per 100 mannen resp. vrouwen			Per 100 mannen resp. vrouwen van 20-64 jaar		Gehuwd per 100 mannen 20-44 jaar resp. vrouwen 15-44 jaar
			Ongehuwd	Gehuwd 1)	Gehuwd gewest	Ongehuwd	Gehuwd 1)	Gehuwd gewest	Ongehuwd	Gehuwd 1)	Gehuwd gewest	Ongehuwd	Gehuwd 1)	Gehuwd gewest		ongehuwd	gehuwd 1)	weduwstaat	gescheiden van echt	0-19 jaar	20-64 jaar	65 jaar en ouder	0-19 jaar	65 jaar en ouder	
1	2	3	4	5	6	7	8	9	10	11	12	13	14	15	16	17	18	19	20	21	22	23	24	25	26
Geleen	M.	5 796	1 247	5	-	1 376	4 348	35	112	2 204	76	41	402	152	15 794	8 572	6 959	213	50	44,6	51,6	3,8	86,5	7,3	75,5
	V.	5 508	1 129	60	1	904	4 704	56	160	1 953	253	60	257	283	15 328	7 761	6 974	556	37	43,7	52,4	3,9	83,4	7,5	69,5
Gennep	M.	1 060	229	1	-	257	571	3	29	348	12	22	129	45	2 706	1 597	1 049	56	4	47,7	45,1	7,2	105,7	16,1	68,7
	V.	923	160	4	-	215	632	8	66	326	42	48	91	108	2 623	1 412	1 053	158	-	41,4	49,2	9,4	84,3	19,2	62,4
Geulle	M.	365	103	-	-	154	227	1	22	159	7	18	49	29	1 134	662	435	35	2	41,3	50,2	8,5	82,1	16,8	59,4
	V.	366	82	-	-	102	259	3	31	129	23	19	46	51	1 111	600	434	72	5	40,3	49,2	10,5	81,9	21,2	58,1
Grathem	M.	359	88	-	-	178	165	3	28	137	3	10	39	28	1 038	663	341	32	2	43,1	49,5	7,4	87,0	15,0	47,7
	V.	338	96	-	-	111	186	3	28	123	17	19	27	31	979	592	336	50	1	44,3	47,8	7,9	92,7	16,5	47,0
Grevenbicht	M.	366	84	-	-	145	289	-	18	193	3	11	69	24	1 202	624	551	27	-	37,4	53,9	8,7	69,4	16,0	66,6
	V.	372	100	6	-	108	323	6	18	177	26	9	51	41	1 237	607	557	73	-	38,6	53,2	8,2	72,6	15,3	60,6
Gronsveld	M.	509	112	1	-	190	255	1	40	189	10	16	57	35	1 415	867	502	45	1	44,0	48,4	7,6	90,8	15,8	57,2
	V.	445	98	4	-	116	297	3	88	168	17	65	37	36	1 374	812	506	54	2	39,8	50,2	10,0	79,4	20,0	58,1
Grubbenvorst	M.	729	181	-	-	270	333	-	42	252	11	20	72	28	1 938	1 242	657	39	-	47,0	46,8	6,2	100,2	13,2	55,2
	V.	819	205	5	-	176	400	2	69	208	21	53	45	44	2 047	1 322	658	67	-	50,3	42,8	6,9	117,5	16,2	51,4
Gulpen	M.	693	194	1	-	287	386	-	45	297	12	32	91	51	2 089	1 251	775	60	3	42,5	49,2	8,3	86,5	16,9	57,4
	V.	666	205	5	1	199	441	3	48	279	44	27	53	51	2 022	1 145	778	99	-	43,4	50,1	6,5	86,5	12,9	52,2
Haelen	M.	693	129	-	-	222	394	1	36	250	4	19	78	27	1 853	1 099	722	31	1	44,4	48,9	6,7	90,6	13,7	63,9
	V.	636	148	2	-	173	455	7	66	211	28	16	57	46	1 845	1 039	725	79	2	42,6	50,9	6,5	83,6	12,7	58,2
Heel en Panheel	M.	451	117	-	-	246	166	-	56	93	7	18	35	14	1 203	888	294	19	2	47,2	47,2	5,6	100,0	11,8	40,3
	V.	511	124	-	-	422	191	6	281	85	21	103	24	33	1 801	1 441	300	52	8	35,3	55,8	8,9	63,1	15,9	25,7
Heer	M.	1 438	497	6	-	495	1 045	12	67	714	31	17	178	72	4 572	2 514	1 943	102	13	42,5	51,7	5,8	82,1	11,3	67,3
	V.	1 293	390	12	-	320	1 143	21	82	644	91	32	137	132	4 297	2 117	1 936	228	16	39,4	53,6	7,0	73,7	13,1	61,2
Heerlen	M.	11 846	2 810	28	-	3 210	9 119	81	380	5 801	230	166	1 524	474	35 669	18 412	16 472	620	165	41,2	52,8	6,0	78,0	11,5	73,5
	V.	11 107	2 852	161	-	2 876	10 127	190	685	5 192	852	250	1 050	956	36 298	17 770	16 530	1 821	177	38,9	54,9	6,2	70,9	11,3	63,5
Helden	M.	2 134	462	1	-	783	924	1	170	632	28	59	178	93	5 465	3 608	1 735	121	1	47,5	46,5	6,0	102,3	13,0	54,1
	V.	2 058	419	8	-	511	1 031	7	79	586	66	30	120	96	5 011	3 097	1 745	164	5	49,6	45,5	4,9	109,0	10,8	52,6
Horten	M.	389	114	-	-	149	209	1	10	183	5	5	59	23	1 147	667	451	29	-	43,8	48,6	7,6	90,3	15,6	58,2
	V.	339	113	-	-	139	238	1	22	175	15	8	40	30	1 120	621	453	45	1	40,3	52,7	7,0	76,6	13,2	48,5
Heijthuizen	M.	799	187	-	-	314	292	-	54	240	11	21	71	30	2 019	1 375	603	41	-	48,8	45,1	6,1	108,2	13,4	48,2
	V.	700	180	-	-	250	344	4	92	205	18	50	50	47	1 940	1 272	599	69	-	45,3	47,1	7,6	96,4	16,1	44,2
Hoensbroek	M.	3 803	944	13	-	1 266	2 852	31	115	1 606	68	36	356	136	11 226	6 164	4 827	183	52	42,4	52,9	4,7	80,2	8,9	68,7
	V.	3 638	842	63	1	545	3 131	69	89	1 359	216	20	238	233	10 444	5 134	4 791	463	54	43,5	51,8	4,7	84,0	9,1	68,7
Horn	M.	505	146	-	-	157	211	1	32	159	2	14	47	33	1 307	854	417	36	-	49,8	43,0	7,2	115,8	16,7	57,2
	V.	469	155	5	-	227	240	4	103	135	19	21	39	34	1 451	975	419	56	1	43,3	50,2	6,5	86,4	12,9	38,8
Horst	M.	2 512	540	-	-	896	1 217	8	86	758	25	39	224	124	6 429	4 073	2 199	157	-	47,5	46,5	6,0	102,1	12,9	57,4
	V.	2 481	485	9	-	637	1 322	8	133	701	73	55	160	165	6 229	3 791	2 192	246	-	47,8	46,1	6,1	103,5	13,2	54,1
Hulsberg	M.	413	132	-	-	224	300	1	36	180	4	8	44	28	1 370	813	524	32	1	39,8	54,4	5,8	73,2	10,7	57,1
	V.	395	111	4	-	131	325	4	37	164	22	14	27	33	1 267	688	520	58	1	40,3	53,9	5,8	74,7	10,8	57,2
Hunsel	M.	698	168	-	-	303	298	2	49	214	9	21	68	31	1 861	1 239	580	42	-	46,5	47,0	6,5	99,0	13,7	49,4
	V.	650	130	1	-	149	333	3	37	198	22	19	47	56	1 645	985	579	81	-	47,5	45,1	7,4	105,3	16,4	54,2
Itteren	M.	132	61	-	-	60	86	-	11	50	2	7	20	6	435	271	156	8	-	44,4	48,0	7,6	92,3	15,8	58,9
	V.	110	20	-	-	27	88	-	11	54	4	4	11	14	343	172	153	18	-	37,9	53,6	8,5	70,7	15,8	65,2
Jabeek	M.	118	23	-	-	53	84	-	5	38	-	2	15	11	349	201	137	11	-	40,4	51,6	8,0	78,3	15,6	61,3
	V.	111	21	-	-	26	86	-	7	38	9	-	11	10	319	165	135	19	-	41,4	52,0	6,6	79,5	12,7	64,7
Kerkrade	M.	7 974	2 188	12	-	2 243	6 446	61	276	4 147	200	93	951	351	24 942	12 774	11 556	495	117	40,8	53,6	5,6	76,1	10,4	73,7
	V.	7 302	1 756	130	-	1 310	7 082	147	459	3 735	723	139	651	808	24 242	10 966	11 598	1 563	115	37,9	55,5	6,6	68,3	11,9	69,2
Kessel	M.	642	132	-	-	180	273	1	15	173	9	8	60	17	1 510	977	506	27	-	51,3	43,1	5,6	118,9	13,1	60,1
	V.	472	115	-	-	134	321	-	17	149	18	6	40	37	1 309	744	510	55	-	44,9	48,8	6,3	91,9	13,0	56,3
Klimmen	M.	507	121	-	-	182	317	1	20	189	10	17	71	24	1 459	847	577	34	1	43,0	49,3	7,7	87,3	15,6	63,4
	V.	461	122	3	-	113	343	5	27	183	33	15	50	45	1 400	738	579	81	2	41,9	50,3	7,8	83,2	15,6	59,0
Limbricht	M.	589	146	3	-	249	309	3	27	233	7	11	62	33	1 672	1 022	607	43	-	44,1	49,5	6,4	89,1	12,8	55,1
	V.	531	135	1	-	151	336	2	34	226	27	9	42	36	1 530	860	605	64	1	43,6	50,7	5,7	86,0	11,2	53,9
Linne	M.	470	94	-	-	174	306	1	19	213	3	8	61	14	1 363	765	580	17	1	41,4	52,5	6,1	78,8	11,6	63,6
	V.	423	102	4	-	118	330	4	15	205	21	16	37	34	1 309	674	576	59	-	40,4	52,9	6,7	76,3	12,6	59,9

Zie voor noot eerste bladzijde van deze tabel.

Tabel (vervolg)

Gemeenten	Geslacht	0-14 jaar	15-19 jaar			20-44 jaar			45-64 jaar			65 jaar en ouder			Totaal	van wie				Per 100 mannen resp. vrouwen			Per 100 mannen resp. vrouwen van 20-64 jaar		Gehuwd per 100 mannen 20-44 jaar resp. vrouwen 15-44 jaar
			Ongehuwd	Gehuwd 1)	Gehuwd geweest	Ongehuwd	Gehuwd 1)	Gehuwd geweest	Ongehuwd	Gehuwd 1)	Gehuwd geweest	Ongehuwd	Gehuwd 1)	Gehuwd geweest		ongehuwd	gehuwd 1)	weduwstaat	gescheiden van echt	0-19 jaar	20-64 jaar	65 jaar en ouder	0-19 jaar	65 jaar en ouder	
1	2	3	4	5	6	7	8	9	10	11	12	13	14	15	16	17	18	19	20	21	22	23	24	25	26
Mansbracht	M.	837	199	2	-	344	595	6	31	398	11	19	137	31	2 610	1 430	1 132	48	-	39,8	53,1	7,1	74,9	13,5	63,0
	V.	814	184	14	-	209	678	6	33	375	42	11	68	61	2 495	1 251	1 135	107	2	40,6	53,8	5,6	75,4	10,4	63,4
Mansbree	M.	1 242	300	-	-	518	545	1	97	421	16	46	139	66	3 391	2 203	1 105	81	2	45,5	47,1	7,4	96,5	15,7	51,2
	V.	1 134	272	3	-	415	612	5	90	394	39	31	95	78	3.168	1 942	1 104	121	1	44,5	49,1	6,4	90,6	13,1	47,1
Maastricht	M.	13 594	3 619	60	-	4 460	10 511	94	703	7 845	346	245	2 033	822	44 332	22 621	20 449	1 048	214	39,0	54,0	7,0	72,1	12,9	69,8
	V.	13 470	3 414	243	1	3 509	11 813	277	1 424	7 048	1 197	712	1 493	1 700	46 301	22 529	20 597	2 901	274	37,0	54,6	8,4	67,8	15,5	62,6
Margraten	M.	377	80	-	-	143	222	3	19	126	5	9	45	24	1 053	628	393	32	-	43,4	49,2	7,4	88,2	15,1	60,3
	V.	406	69	3	-	93	243	1	18	121	13	6	29	20	1 022	592	396	33	1	46,8	47,8	5,4	97,8	11,2	60,1
Meerlo	M.	647	151	-	-	227	299	1	30	191	4	20	75	23	1 668	1 075	565	27	1	47,8	45,1	7,1	106,1	15,7	56,7
	V.	629	95	1	-	185	327	3	45	181	23	17	56	57	1 619	971	565	83	-	44,8	47,2	8,0	94,9	17,0	53,7
Meerssen	M.	1 475	390	1	-	483	810	7	70	672	21	45	162	77	4 213	2 463	1 645	98	7	44,3	49,0	6,7	90,5	13,8	62,3
	V.	1 336	393	10	-	368	924	12	136	596	67	71	131	161	4 205	2 304	1 661	229	11	41,4	50,0	8,6	82,7	17,3	54,7
Melick en Herkenbosch	M.	583	128	1	-	202	393	-	21	249	8	11	67	32	1 695	945	710	39	1	42,0	51,5	6,5	81,6	12,6	66,1
	V.	575	120	3	-	108	439	8	37	215	25	19	53	46	1 648	859	710	74	5	42,3	50,5	7,2	83,9	14,2	65,2
Merkelbeek	M.	279	58	-	-	141	188	1	22	110	2	5	39	20	865	505	337	20	3	39,0	53,6	7,4	72,6	13,8	57,0
	V.	228	43	2	-	49	213	2	25	98	12	6	28	24	730	351	341	35	3	37,4	54,7	7,9	68,4	14,5	69,6
Meijel	M.	722	135	1	-	229	308	1	38	237	8	10	62	30	1 781	1 134	608	39	-	48,2	46,1	5,7	104,5	12,4	57,2
	V.	697	155	1	-	159	352	3	32	209	23	10	45	45	1 731	1 053	607	71	-	49,3	44,9	5,8	109,6	12,9	52,7
Mheer	M.	211	51	-	-	115	112	2	14	76	6	11	34	12	644	402	222	19	1	40,7	50,5	8,8	80,6	17,5	48,9
	V.	169	40	2	-	68	120	-	15	78	7	7	23	23	552	299	223	30	-	38,2	52,2	9,6	73,3	18,4	53,0
Montfort	M.	492	137	-	-	155	262	1	17	167	3	3	42	19	1 298	804	471	23	-	48,5	46,6	4,9	104,0	10,6	62,7
	V.	453	99	2	-	105	301	2	12	146	23	6	25	32	1 206	675	474	56	1	45,9	48,9	5,2	94,1	10,7	59,5
Mook	M.	586	186	1	-	236	288	-	31	214	5	21	61	31	1 660	1 060	564	35	1	46,6	46,6	6,8	99,9	14,6	55,0
	V.	524	116	-	-	177	322	7	33	205	25	9	40	41	1 499	859	567	70	3	42,7	51,3	6,0	83,2	11,7	51,8
Munstergeleen	M.	506	120	1	-	123	349	2	13	157	2	6	40	13	1 332	768	547	17	-	47,1	48,5	4,4	97,1	9,1	73,6
	V.	486	115	2	-	116	365	7	19	146	16	9	27	22	1 330	745	540	45	-	45,3	50,3	4,4	90,1	8,7	60,7
Nederweert	M.	1 861	463	2	-	796	903	2	77	658	19	62	198	81	5 122	3 259	1 761	102	-	45,4	47,9	6,7	94,7	13,9	53,1
	V.	1 851	452	7	-	546	1 004	9	85	595	68	60	147	113	4 937	2 994	1 753	187	3	46,8	46,7	6,5	100,1	13,9	50,1
Neer	M.	501	122	-	-	227	228	1	26	160	8	15	66	35	1 389	891	454	43	1	44,9	46,8	8,3	95,8	17,8	50,0
	V.	470	108	1	-	139	250	-	54	168	20	22	39	41	1 312	793	458	61	-	44,1	48,1	7,8	91,8	16,2	50,4
Nieuwenhagen	M.	1 507	326	3	-	344	1 127	10	42	558	22	10	142	48	4 139	2 229	1 830	68	12	44,4	50,8	4,8	87,3	9,5	76,1
	V.	1 415	296	23	-	183	1 229	23	47	484	113	6	103	98	4 020	1 947	1 839	211	23	43,1	51,7	5,2	83,4	10,0	71,4
Nieuwstadt	M.	316	68	1	-	102	205	-	9	119	5	4	37	13	879	499	362	18	-	43,8	50,1	6,1	87,5	12,3	66,8
	V.	283	68	1	-	75	227	2	21	106	16	8	29	28	864	455	363	45	1	40,8	51,7	7,5	78,7	14,5	61,1
Noorbeek	M.	177	49	-	-	57	80	-	13	77	3	4	26	13	499	300	183	15	1	45,3	46,1	8,6	98,3	18,7	58,4
	V.	162	37	2	-	41	89	2	14	70	8	2	20	10	457	256	181	20	-	44,0	49,0	7,0	89,7	14,3	53,2
Nuth	M.	1 102	283	1	-	379	718	3	43	426	24	22	111	59	3 171	1 829	1 256	80	6	43,7	50,2	6,1	87,0	12,1	65,3
	V.	976	282	8	-	209	789	5	46	371	61	19	84	92	2 942	1 532	1 252	156	2	43,0	50,4	6,6	85,5	13,2	61,6
Obbicht en Papenhoven	M.	363	78	1	-	118	241	1	15	155	4	7	39	21	1 043	581	436	25	1	42,4	51,2	6,4	82,8	12,5	66,9
	V.	346	90	3	-	68	269	7	22	143	15	5	23	31	1 022	531	438	53	-	42,9	51,3	5,8	83,8	11,3	62,2
Ohé en Laak	M.	84	32	-	-	68	37	-	23	52	2	3	18	12	331	210	107	14	-	35,0	55,0	10,0	63,7	18,1	35,2
	V.	97	16	1	-	41	48	2	11	48	3	5	11	13	296	170	108	17	1	38,5	51,7	9,8	74,5	19,0	45,4
Oirsbeek	M.	528	135	-	-	222	315	1	19	236	11	12	64	28	1 571	916	615	38	2	42,2	51,2	6,6	82,5	12,9	58,6
	V.	463	137	2	-	129	344	3	31	228	18	13	38	40	1 446	773	612	58	3	41,6	52,1	6,3	79,9	12,1	56,3
Ottersum	M.	675	136	-	-	266	280	2	41	224	8	18	75	28	1 753	1 136	579	36	2	46,3	46,8	6,9	98,8	14,7	51,1
	V.	700	165	-	-	211	345	1	38	189	24	10	46	59	1 788	1 124	580	82	2	48,4	45,2	6,4	107,1	14,2	47,8
Posterholt	M.	530	135	-	-	214	308	1	19	205	8	10	72	35	1 537	908	585	43	1	43,3	49,1	7,6	88,1	15,5	58,9
	V.	499	201	1	-	186	340	3	33	189	25	23	51	36	1 587	942	581	64	-	44,2	48,9	6,9	90,3	14,2	46,6
Roermond	M.	5 889	1 532	14	-	1 882	3 747	20	238	2 496	88	115	695	230	16 946	9 656	6 952	302	36	43,9	50,0	6,1	87,8	12,3	66,3
	V.	5 756	1 423	55	-	1 572	4 245	66	572	2 218	346	209	494	506	17 462	9 532	7 012	873	45	41,4	51,7	6,9	80,2	13,4	58,4
Roggel	M.	630	169	-	-	222	261	-	31	217	2	12	56	34	1 634	1 064	534	36	-	48,9	44,9	6,2	109,0	13,9	54,0
	V.	577	131	2	-	181	294	3	29	198	13	16	38	45	1 527	934	532	61	-	46,5	47,0	6,5	98,9	13,8	48,4
Roosteren	M.	223	55	-	-	80	139	-	18	104	3	5	27	12	666	381	270	15	-	41,7	51,7	6,6	80,8	12,8	63,5
	V.	241	45	-	-	58	161	5	12	88	15	13	22	24	684	369	271	39	5	41,8	49,6	8,6	84,4	17,4	59,9

Zie voor noot eerste bladzijde van deze tabel.

Tabel (vervolg)

Gemeenten	Geslacht	0-14 jaar	15-19 jaar			20-44 jaar			45-64 jaar			65 jaar en ouder			Totaal	van wie				Per 100 mannen resp. vrouwen			Per 100 mannen resp. vrouwen van 20-64 jaar		Gehuwd per 100 mannen 20-44 jaar resp. vrouwen 15-44 jaar
			Ongehuwd	Gehuwd 1)	Gehuwd gewest	Ongehuwd	Gehuwd 1)	Gehuwd gewest	Ongehuwd	Gehuwd 1)	Gehuwd gewest	Ongehuwd	Gehuwd 1)	Gehuwd gewest		ongehuwd	gehuwd 1)	weduwstaat	gescheiden van echt	0-19 jaar	20-64 jaar	65 jaar en ouder	0-19 jaar	65 jaar en ouder	
1	2	3	4	5	6	7	8	9	10	11	12	13	14	15	16	17	18	19	20	21	22	23	24	25	26
Schaesberg	M.	2 609	549	2	-	544	2 059	15	70	983	39	8	218	84	7 180	3 780	3 262	115	23	44,0	51,7	4,3	85,2	8,4	78,6
	V.	2 498	512	35	-	375	2 224	40	71	875	142	16	143	158	7 089	3 472	3 277	317	23	42,9	52,6	4,5	81,7	8,5	70,9
Schimmert	M.	454	184	-	-	191	202	-	24	173	4	21	50	21	1 324	874	425	24	1	48,2	44,9	6,9	107,4	15,5	51,4
	V.	460	115	3	-	131	245	6	50	145	19	17	38	18	1 247	773	431	41	2	46,3	47,8	5,9	97,0	12,2	49,6
Schinnen	M.	1 020	282	5	-	350	543	5	49	361	14	24	98	35	2 786	1 725	1 007	52	2	46,9	47,5	5,6	98,9	11,9	60,5
	V.	861	232	9	-	252	584	7	78	339	36	20	67	65	2 548	1 443	999	101	5	43,2	50,9	5,9	85,0	11,6	54,7
Schinveld	M.	688	206	-	-	255	480	3	23	319	14	5	81	30	2 104	1 177	880	42	5	42,5	52,0	5,5	81,7	10,6	65,0
	V.	693	183	4	-	142	554	11	32	266	59	24	65	51	2 084	1 074	889	117	4	42,2	51,1	6,7	82,7	13,2	62,4
Sevenum	M.	975	244	-	-	327	410	-	41	285	14	27	92	43	2 458	1 614	787	57	-	49,6	43,8	6,6	113,2	15,0	55,6
	V.	912	187	-	-	249	473	1	47	253	29	31	67	57	2 306	1 426	793	86	1	47,7	45,6	6,7	104,5	14,7	52,0
Simpelveld	M.	828	176	1	-	304	597	-	51	379	15	14	85	36	2 486	1 373	1 062	51	-	40,4	54,2	5,4	74,7	10,0	66,3
	V.	768	250	12	-	165	655	7	125	336	57	60	60	51	2 546	1 368	1 063	110	5	40,5	52,8	6,7	76,6	12,7	61,2
Sint Geertruid	M.	198	38	-	-	111	119	-	10	65	2	6	26	13	588	363	210	15	-	40,1	52,2	7,7	76,9	14,7	51,7
	V.	186	46	-	-	68	131	1	8	63	10	6	19	15	553	314	213	26	-	42,0	50,8	7,2	82,6	14,2	53,3
Sint Odiliënberg	M.	270	89	1	-	128	158	-	17	136	3	6	34	12	854	510	329	15	-	42,1	51,8	6,1	81,4	11,8	55,2
	V.	258	60	1	-	79	186	2	19	118	11	11	27	30	802	427	332	42	1	39,8	51,7	8,5	76,9	16,4	57,0
Sittard	M.	5 460	1 255	6	-	1 346	4 040	20	185	2 068	58	64	477	179	15 158	8 310	6 591	230	27	44,3	50,9	4,8	87,1	9,3	74,7
	V.	5 229	1 135	66	-	1 154	4 374	67	336	1 863	256	197	320	384	15 381	8 051	6 623	668	39	41,8	52,3	5,9	79,9	11,2	65,3
Slenaken	M.	99	26	-	-	41	59	-	10	37	1	3	12	3	291	179	108	4	-	42,9	50,9	6,2	84,5	12,2	59,0
	V.	92	25	-	-	28	68	-	3	34	4	2	6	9	271	150	108	13	-	43,2	50,5	6,3	85,4	12,4	56,2
Spaubeek	M.	402	123	-	-	146	231	1	17	152	7	7	38	11	1 135	695	421	17	2	46,3	48,8	4,9	94,8	10,1	61,1
	V.	344	97	2	-	85	263	2	28	129	15	6	23	39	1 033	560	417	55	1	42,9	50,5	6,6	84,9	13,0	59,0
Stein	M.	1 594	386	1	-	453	1 163	3	45	535	21	24	109	52	4 386	2 502	1 808	74	2	45,2	50,6	4,2	89,2	8,3	71,8
	V.	1 492	340	12	-	238	1 288	13	44	454	59	16	71	87	4 114	2 130	1 825	157	2	44,8	51,0	4,2	88,0	8,3	68,7
Stevensweert	M.	284	62	-	-	89	148	-	18	110	5	12	40	9	777	465	298	14	-	44,5	47,6	7,9	93,5	16,5	62,4
	V.	233	52	4	-	65	173	2	15	89	16	7	34	25	715	372	300	42	1	40,4	50,4	9,2	80,3	18,3	59,8
Stramproij	M.	528	130	-	-	204	241	1	15	150	7	21	60	30	1 387	898	451	38	-	47,4	44,6	8,0	106,5	18,0	54,0
	V.	507	103	-	-	140	269	6	27	134	16	11	45	39	1 297	788	448	61	-	47,0	45,7	7,3	103,0	16,0	51,9
Susteren	M.	997	222	2	-	304	665	1	64	401	17	24	125	55	2 877	1 611	1 193	73	-	42,4	50,5	7,1	84,1	14,0	68,6
	V.	896	193	3	-	236	736	8	56	359	58	33	90	101	2 769	1 414	1 188	163	4	39,4	52,5	8,1	75,2	15,4	62,8
Swalmen	M.	1 271	277	-	-	416	764	3	57	524	14	25	167	70	3 588	2 046	1 455	83	4	43,1	49,6	7,3	87,1	14,7	64,6
	V.	1 221	250	5	-	300	882	14	71	462	61	42	118	144	3 570	1 884	1 467	215	4	41,4	50,1	8,5	82,5	17,0	61,1
Tegelen	M.	3 048	709	2	-	1 007	1 690	8	190	1 213	45	93	318	117	8 440	5 047	3 223	160	10	44,5	49,2	6,3	90,5	12,7	62,5
	V.	2 573	693	25	-	930	1 877	14	378	1 093	139	244	241	228	8 435	4 818	3 236	377	4	39,0	52,5	8,5	74,3	16,1	53,7
Thorn	M.	437	97	-	-	164	224	-	26	159	4	16	52	28	1 207	740	435	32	-	44,2	47,8	8,0	92,5	16,6	57,7
	V.	406	82	2	-	82	264	2	29	138	22	18	33	57	1 135	617	437	80	1	43,2	47,3	9,5	91,2	20,1	61,6
Tudderen	M.	809	202	1	-	351	748	5	78	554	27	43	148	89	3 055	1 483	1 451	116	5	33,1	57,7	9,2	57,4	15,9	67,8
	V.	818	183	9	-	260	842	13	120	494	115	69	108	163	3 194	1 450	1 453	287	4	31,6	57,7	10,7	54,8	18,4	65,1
Ubach over Worms	M.	1 710	433	9	-	432	1 361	8	39	830	32	20	184	73	5 131	2 634	2 384	103	10	41,9	52,7	5,4	79,6	10,3	75,6
	V.	1 688	395	36	-	230	1 517	18	42	707	105	20	135	111	5 004	2 375	2 395	226	8	42,4	52,3	5,3	80,9	10,2	70,7
Ulestraten	M.	256	81	-	-	118	151	-	18	119	2	8	28	10	791	481	298	12	-	42,6	51,6	5,8	82,6	11,3	56,1
	V.	260	80	1	-	79	170	2	14	107	14	15	24	14	780	448	302	30	-	43,7	49,5	6,8	88,3	13,7	51,5
Urmond	M.	685	188	1	-	212	442	2	43	291	8	18	61	25	1 976	1 146	795	35	-	44,2	50,5	5,3	87,6	10,4	67,4
	V.	573	138	4	-	109	500	3	18	257	33	6	38	54	1 733	844	799	90	-	41,3	53,1	5,6	77,7	10,7	66,8
Vaals	M.	1 340	356	2	-	720	1 019	11	98	836	38	45	280	102	4 847	2 559	2 137	129	22	35,0	56,2	8,8	62,4	15,7	58,2
	V.	1 384	388	17	-	354	1 144	29	140	774	135	66	211	205	4 847	2 332	2 146	341	28	36,9	53,2	9,9	69,4	18,7	60,1
Valkenburg-Houthem	M.	1 919	511	5	-	756	1 252	11	107	904	38	51	271	113	5 938	3 344	2 432	150	12	41,0	51,7	7,3	79,4	14,2	62,0
	V.	1 952	491	14	-	538	1 424	22	238	816	104	86	181	203	6 069	3 305	2 435	300	29	40,5	51,8	7,7	78,2	15,0	57,8
Venlo	M.	9 598	2 101	16	-	2 818	6 115	33	338	4 207	146	113	1 092	381	26 958	14 968	11 430	499	61	43,4	50,7	5,9	85,8	11,6	68,2
	V.	9 196	2 224	80	-	2 433	6 830	95	721	3 836	648	243	718	764	27 788	14 817	11 464	1 441	66	41,4	52,4	6,2	79,0	11,8	59,3
Venraij	M.	3 878	964	1	-	1 740	1 767	6	467	1 194	43	166	370	180	10 776	7 215	3 332	218	11	44,9	48,4	6,7	92,8	13,7	50,3
	V.	3 608	897	6	-	1 210	1 979	21	537	1 115	159	315	248	266	10 361	6 567	3 348	425	21	43,5	48,5	8,0	89,8	16,5	48,3
Vlodrop	M.	405	168	-	-	140	186	1	34	120	6	8	29	19	1 116	755	335	25	1	51,4	43,6	5,0	117,7	11,5	56,9
	V.	307	64	-	-	69	207	8	16	107	17	6	23	24	848	462	337	46	3	43,7	50,0	6,3	87,5	12,5	59,5

Zie voor noot eerste bladzijde van deze tabel.

Tabel (slot)

Gemeenten	Geslacht	0-14 jaar	15-19 jaar			20-44 jaar			45-64 jaar			65 jaar en ouder			Totaal	van wie				Per 100 mannen resp. vrouwen			Per 100 mannen resp. vrouwen van 20-64 jaar		Gehuwd per 100 mannen 20-44 jaar resp. vrouwen 15-44 jaar
			Ongehuwd	Gehuwd 1)	Gehuwd geweest	Ongehuwd	Gehuwd 1)	Gehuwd geweest	Ongehuwd	Gehuwd 1)	Gehuwd geweest	Ongehuwd	Gehuwd 1)	Gehuwd geweest		ongehuwd	gehuwd 1)	weduwstaat	gescheiden van echt	0-19 jaar	20-64 jaar	65 jaar en ouder	0-19 jaar	65 jaar en ouder	
1	2	3	4	5	6	7	8	9	10	11	12	13	14	15	16	17	18	19	20	21	22	23	24	25	26
Voerendaal	M.	1 171	301	1	-	402	756	3	46	455	19	13	104	47	3 318	1 933	1 316	66	3	44,4	50,7	4,9	87,6	9,8	65,1
	V.	1 129	267	7	-	201	813	12	50	412	55	16	74	79	3 115	1 663	1 306	142	4	45,1	49,5	5,4	90,9	11,0	63,1
Wansum	M.	291	63	-	-	107	104	-	11	103	3	7	21	9	719	479	228	11	1	49,2	45,6	5,2	107,9	11,3	49,3
	V.	272	51	-	-	79	132	-	13	86	5	4	12	19	673	419	230	24	-	48,0	46,8	5,2	102,5	11,1	50,4
Weert	M.	5 504	1 695	5	-	1 675	3 136	15	243	1 775	74	74	435	184	14 815	9 191	5 351	256	17	48,6	46,7	4,7	104,1	10,0	65,0
	V.	4 908	1 227	26	-	1 206	3 431	43	254	1 552	163	118	307	305	13 540	7 713	5 316	491	20	45,5	49,1	5,4	92,7	11,0	58,3
Wessem	M.	317	77	1	-	105	177	-	16	117	2	13	61	24	910	528	356	26	-	43,4	45,8	10,8	94,7	23,5	62,8
	V.	301	72	-	-	82	209	1	11	102	5	13	49	36	881	479	360	41	1	42,4	46,5	11,1	91,0	23,9	57,4
Wittem	M.	1 036	283	-	-	481	577	5	81	411	13	32	111	63	3 093	1 913	1 099	79	2	42,6	50,7	6,7	84,1	13,1	54,3
	V.	951	247	3	-	297	662	6	86	364	64	62	72	93	2 907	1 643	1 101	162	1	41,3	50,9	7,8	81,2	15,3	54,7
Wijlre	M.	523	121	1	-	183	305	-	25	203	5	14	44	32	1 456	866	553	37	-	44,3	49,5	6,2	89,5	12,5	62,5
	V.	481	115	3	-	147	349	4	32	170	31	11	35	44	1 422	786	557	78	1	42,1	51,6	6,3	81,7	12,3	57,0
Wijnandsrade	M.	154	44	-	-	74	109	-	11	60	-	5	24	7	488	288	193	7	-	40,6	52,0	7,4	78,0	14,2	59,6
	V.	150	32	1	-	49	123	1	5	55	8	2	13	12	451	238	192	21	-	40,6	53,4	6,0	75,9	11,2	60,2
Groningen	M.	68 770	18 716	89	1	23 409	52 029	449	3 267	45 901	1 749	1 349	16 179	5 716	237 624	115 511	114 198	7 067	848	36,8	53,4	9,8	69,1	18,3	68,6
	V.	65 268	17 418	660	8	15 289	58 887	1 155	5 056	42 778	5 471	2 662	12 218	10 968	237 838	105 693	114 543	16 192	1 410	35,0	54,1	10,9	64,8	20,1	63,7
Friesland	M.	76 076	19 801	93	-	22 024	48 908	300	4 277	42 440	1 632	1 824	16 366	6 509	240 250	124 002	107 807	7 948	493	39,9	49,8	10,3	80,3	20,7	68,7
	V.	71 860	18 191	557	7	14 611	55 569	962	5 268	39 913	5 125	3 685	12 242	11 691	238 681	112 615	108 281	16 851	934	38,0	50,9	11,1	74,6	21,9	62,4
Drenthe	M.	51 649	12 754	69	-	15 707	35 856	206	2 723	26 469	961	910	8 865	3 358	159 527	83 743	71 259	4 251	274	40,4	51,4	8,2	78,7	16,0	69,3
	V.	48 568	11 767	434	-	8 955	40 564	592	2 191	24 057	2 681	934	6 434	5 472	152 649	72 415	71 489	8 291	454	39,8	51,8	8,4	76,9	16,2	65,8
Overijssel	M.	126 347	31 148	155	-	42 223	83 049	558	5 730	67 617	2 561	2 433	20 685	8 283	390 789	207 881	171 506	10 503	899	40,4	51,6	8,0	78,1	15,6	66,0
	V.	120 409	29 508	933	4	28 884	93 483	1 484	7 561	62 555	8 058	3 297	14 869	13 925	384 970	189 659	171 840	22 048	1 423	39,2	52,5	8,3	74,7	15,9	61,2
Gelderland	M.	207 852	52 436	253	-	68 193	135 893	1 004	10 016	105 932	3 845	4 862	34 788	13 314	638 388	343 359	276 866	16 306	1 857	40,8	50,9	8,3	80,2	16,3	66,3
	V.	197 868	49 349	1 665	7	49 325	153 535	2 766	14 027	97 741	13 647	7 584	24 362	23 778	635 654	318 153	277 303	37 005	3 193	39,1	52,1	8,8	75,2	16,8	60,5
Utrecht	M.	107 082	28 166	161	-	35 294	73 187	799	4 007	56 725	2 167	1 690	19 146	6 610	335 034	176 239	149 219	7 946	1 630	40,4	51,4	8,2	78,7	15,9	67,0
	V.	101 244	26 016	1 028	5	28 102	81 303	2 041	9 405	53 065	9 388	5 222	13 962	14 863	345 644	169 989	149 358	22 897	3 400	37,1	53,0	9,9	70,0	18,6	59,4
Noord-Holland	M.	295 743	78 328	411	1	102 459	225 574	4 037	13 951	189 240	9 729	5 150	63 789	21 210	1 009 622	495 631	479 014	25 235	9 742	37,1	54,0	8,9	68,7	16,5	67,9
	V.	283 173	71 954	2 985	36	77 060	255 372	9 647	27 137	175 847	35 478	13 087	45 960	49 964	1 047 700	472 411	480 164	77 210	17 915	34,2	55,4	10,4	61,7	18,8	61,9
Zuid-Holland	M.	400 229	102 527	702	10	134 416	302 727	4 505	18 156	247 677	11 023	6 723	78 587	26 382	1 333 664	662 051	629 693	31 533	10 387	37,7	53,9	8,4	70,1	15,5	68,5
	V.	382 236	94 614	4 755	41	96 412	341 095	10 813	36 404	227 656	41 846	17 669	57 680	61 925	1 373 146	627 335	631 186	95 566	19 059	35,1	54,9	10,0	63,9	18,2	63,1
Zeeland	M.	41 136	10 373	60	2	13 314	30 743	206	2 984	26 765	1 158	1 353	9 894	4 260	142 248	69 160	67 462	5 250	376	36,3	52,8	10,9	68,6	20,6	69,5
	V.	39 387	9 575	395	3	8 046	35 055	591	3 781	24 827	3 231	2 166	7 446	6 714	141 217	62 955	67 723	10 005	534	34,9	53,5	11,6	65,4	21,6	66,1
Noord-Brabant	M.	263 976	66 835	246	3	90 611	160 489	884	11 234	109 683	3 934	5 278	29 199	12 472	754 844	437 934	299 617	15 912	1 381	43,9	49,9	6,2	87,9	12,5	63,7
	V.	250 706	62 576	1 426	6	67 448	177 660	2 399	17 238	99 800	12 030	8 518	21 221	19 687	740 715	406 486	300 107	32 306	1 816	42,5	50,8	6,7	83,6	13,1	57,5
Limburg	M.	154 195	38 150	247	-	50 598	100 766	636	6 991	65 196	2 464	2 877	17 247	6 968	446 335	252 811	183 436	9 056	1 012	43,1	50,8	6,1	85,0	12,0	66,3
	V.	146 299	35 242	1 423	5	36 080	112 031	1 696	10 559	58 490	8 668	4 752	12 014	12 432	439 691	232 932	183 958	21 618	1 183	41,6	51,8	6,6	80,4	12,8	60,8
Noordoostelijke Polder	M.	7 010	1 065	1	-	739	4 123	8	28	1 615	19	3	48	41	14 700	8 845	5 787	63	5	55,0	44,4	0,6	123,6	1,4	84,7
	V.	6 464	914	27	-	490	4 601	35	32	1 148	48	5	31	50	13 845	7 905	5 807	122	11	53,5	45,9	0,6	116,5	1,4	76,3
Zuidel.IJsselmeerpolders	M.	186	20	-	-	12	153	1	4	60	2	1	-	-	439	223	213	1	2	46,9	52,9	0,2	88,8	0,4	92,2
	V.	190	14	1	-	6	170	-	-	41	1	-	-	1	424	210	212	2	-	48,4	51,4	0,2	94,0	0,5	89,5
Centr.bevolkingsregister	M.	1 363	252	17	-	291	752	34	119	360	64	62	56	40	3 410	2 087	1 185	46	92	47,9	47,5	4,6	100,7	9,8	69,8
	V.	1 337	207	48	-	138	795	25	4	275	29	4	33	21	2 916	1 690	1 151	48	27	54,6	43,4	2,0	125,8	4,6	69,5
NEDERLAND	M.	1 801 614	460 571	2 504	17	599 290	1 254 249	13 627	83 487	985 680	41 308	34 515	314 849	115 163	5 706 874	2 979 477	2 557 282	141 117	28 998	39,7	52,2	8,1	76,1	15,6	67,2
	V.	1 715 009	427 345	16 337	122	430 846	1 410 120	34 206	138 663	908 193	145 701	68 585	228 472	231 491	5 755 090	2 780 448	2 563 122	360 161	51 359	37,5	53,3	9,2	70,4	17,2	61,5

Zie voor noot eerste bladzijde van deze tabel.